

第十管区水路通報

第 14 号

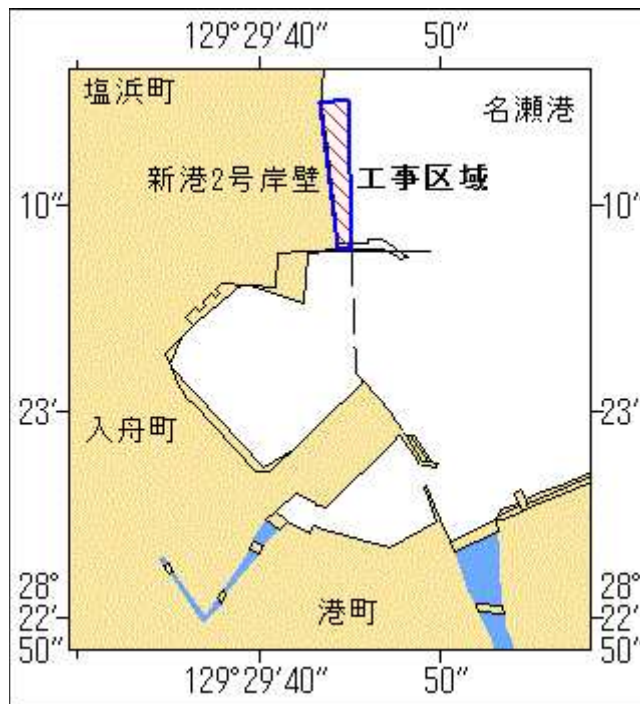
- 第 187項 南西諸島 — 奄美大島、名瀬港 岸壁築造工事
- 第 188項 九州西岸 — 大矢野島北方 ヨットレース
- 第 189項 九州西岸 — 甌島列島付近及び南西方 海底地震計設置作業
- 第 190項 東シナ海北部 — 男女群島南西方 機器試験
- 第 191項 九州西岸 — 八代海 海洋調査
- 第 192項 九州西岸 — 島原湾 灯浮標一時撤去
- 第 193項 九州東岸 — 日向灘～東シナ海南部 海洋調査
- 第 194項 南西諸島 — 大隅群島、口永良部島 消波ブロック設置工事
- 第 195項 九州東岸 — 油津港 防波堤改良工事
- 第 196項 九州東岸 — 細島港 ケーソン据付作業等

★28年187項 南西諸島 — 奄美大島、名瀬港 岸壁築造工事

岸壁築造工事が実施されている。

期 間	当分の間
区 域	4地点により囲まれる区域
	(1) 28-23-15. 0N 129-29-43. 4E (岸線上)
	(2) 28-23-15. 2N 129-29-44. 9E
	(3) 28-23-07. 9N 129-29-45. 1E
	(4) 28-23-07. 9N 129-29-44. 4E (岸線上)

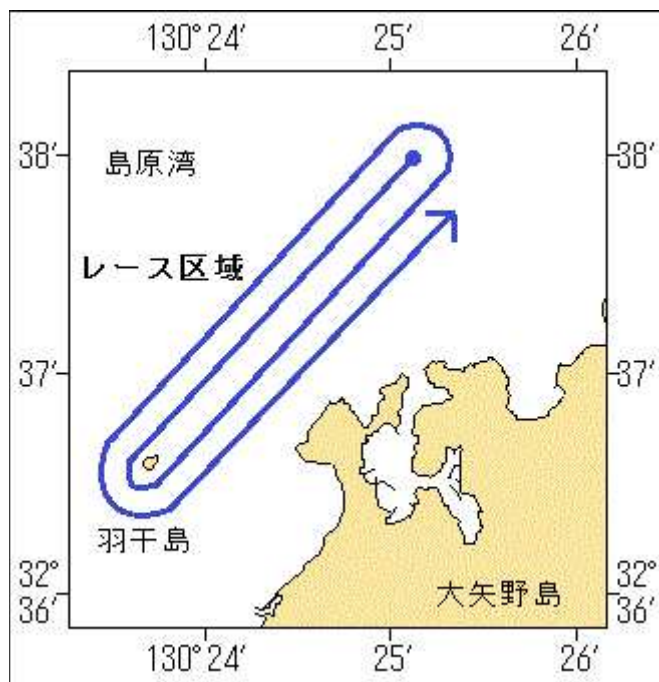
海 図 W1202
出 所 奄美海上保安部



★28年188項 九州西岸 — 大矢野島北方 ヨットレース

「第41回熊本県知事杯」ヨットレース競技大会が実施される。

期 間	平成28年4月10日、0900~1400
区 域	付図のとおり
備 考	付近に警戒船を配置
海 図	W170-W169
出 所	熊本海上保安部



★28年189項 九州西岸 — 甌島列島付近及び南西方 海底地震計設置作業

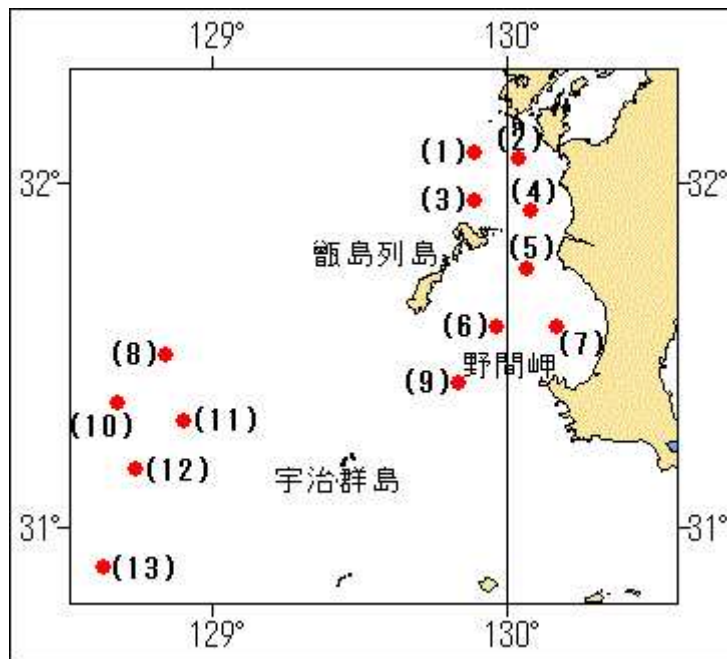
練習船「長崎丸」(842t)による海底地震計設置作業が実施される。

期間 平成28年4月11日～16日(内1日間)、昼夜間

位置 13地点付近

- | | | |
|------|----------|-----------|
| (1) | 32-05.2N | 129-53.4E |
| (2) | 32-03.9N | 130-02.3E |
| (3) | 31-56.8N | 129-53.4E |
| (4) | 31-55.0N | 130-05.0E |
| (5) | 31-45.0N | 130-04.0E |
| (6) | 31-35.0N | 129-58.0E |
| (7) | 31-35.0N | 130-10.0E |
| (8) | 31-30.0N | 128-50.8E |
| (9) | 31-25.0N | 129-50.0E |
| (10) | 31-21.6N | 128-41.0E |
| (11) | 31-18.6N | 128-54.4E |
| (12) | 31-10.2N | 128-44.6E |
| (13) | 30-52.9N | 128-37.9E |

海図所 W206-W207-W1222-JP1222-W211
串木野海上保安部及び鹿児島海上保安部



★28年190項 東シナ海北部 — 男女群島南西方 機器試験

(十管区水路通報28年13号184項削除)

物理探査船 (RAMFORM TETHYS) による機器試験が実施される。

期間 平成28年4月7日～10日 (予備日を含む)

区域 4地点で囲まれる区域

(1) 31-31.8N 127-31.2E

(2) 31-24.0N 127-39.2E

(3) 30-48.1N 127-04.2E

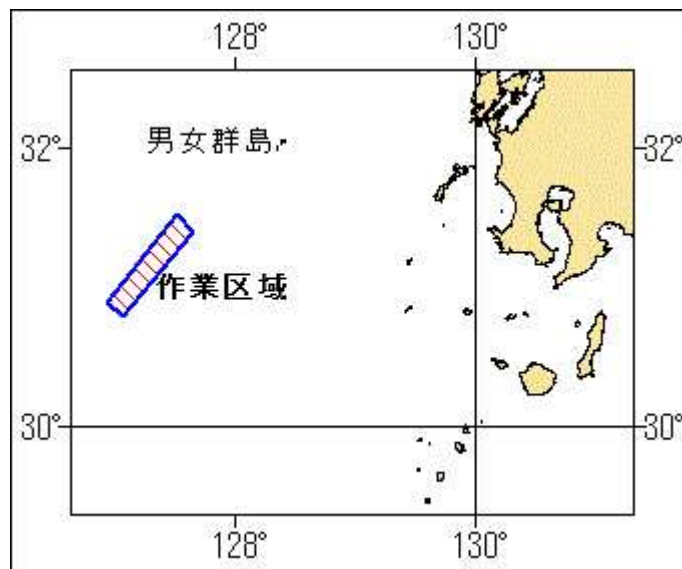
(4) 30-53.9N 126-56.1E

備考 物理探査船は、船尾から長さ約9000mの電線を曳航する
付近に警戒船を配置

海図

出所

W437
株式会社ピージーエス・ジャパン



★28年191項 九州西岸 — 八代海 海洋調査

作業船による停船作業を伴う海洋調査が実施される。

期間 平成28年4月11日～20日 (内3日間)、0800～1800

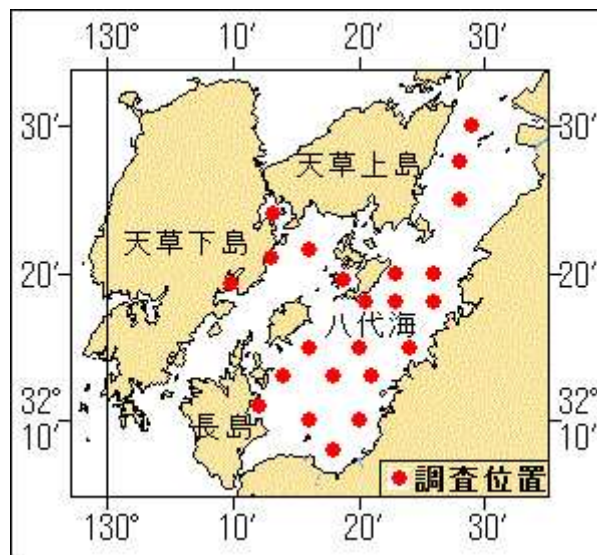
位置 23地点付近

(1) 32-30.0N 130-29.0E

(2) 32-27.5N 130-28.0E

- (3) 32-25. 0N 130-28. 0E
- (4) 32-24. 0N 130-13. 2E
- (5) 32-21. 6N 130-16. 0E
- (6) 32-21. 0N 130-13. 0E
- (7) 32-20. 0N 130-23. 0E
- (8) 32-20. 0N 130-26. 0E
- (9) 32-19. 6N 130-18. 7E
- (10) 32-19. 3N 130-09. 8E
- (11) 32-18. 0N 130-20. 5E
- (12) 32-18. 0N 130-23. 0E
- (13) 32-18. 0N 130-26. 0E
- (14) 32-15. 0N 130-16. 0E
- (15) 32-15. 0N 130-20. 0E
- (16) 32-15. 0N 130-24. 0E
- (17) 32-13. 0N 130-14. 0E
- (18) 32-13. 0N 130-18. 0E
- (19) 32-13. 0N 130-21. 0E
- (20) 32-11. 0N 130-12. 0E
- (21) 32-10. 0N 130-16. 0E
- (22) 32-10. 0N 130-20. 0E
- (23) 32-08. 0N 130-18. 0E

海 図 W 1 7 4 - W 1 6 9 - W 2 0 6
出 所 熊本海上保安部



★28年192項 九州西岸 — 島原湾 灯浮標一時撤去

(十管区水路通報28年13号176項削除)
灯浮標が一時撤去された。

- 1 熊本県漁連長洲港南沖灯浮標(灯台表第1巻、6417.5)
位置 32-51-48N 130-26-07E
- 2 熊本県漁連菊池川口南西沖第1号灯浮標(灯台表第1巻、6418.4)
位置 32-50-04N 130-27-21E
- 3 熊本県漁連菊池川口南西沖第2号灯浮標(灯台表第1巻、6418.5)
位置 32-49-59N 130-27-28E
- 4 熊本県漁連熊本港北西沖第1号灯浮標(灯台表第1巻、6423.4)
位置 32-47-57N 130-29-08E
- 5 熊本県漁連熊本港北西沖第2号灯浮標(灯台表第1巻、6423.5)
位置 32-47-25N 130-28-34E
- 6 熊本県漁連緑川口西沖第1号灯浮標(灯台表第1巻、6424.4)
位置 32-43-32N 130-28-48E
- 7 熊本県漁連緑川口西沖第2号灯浮標(灯台表第1巻、6424.5)
位置 32-43-00N 130-28-51E
- 8 熊本県漁連赤瀬港北西沖灯浮標(灯台表第1巻、6427.5)
位置 32-39-26N 130-29-44E

備考 復旧予定日は平成28年10月20日
海 図 W 1 6 9
出 所 熊本海上保安部

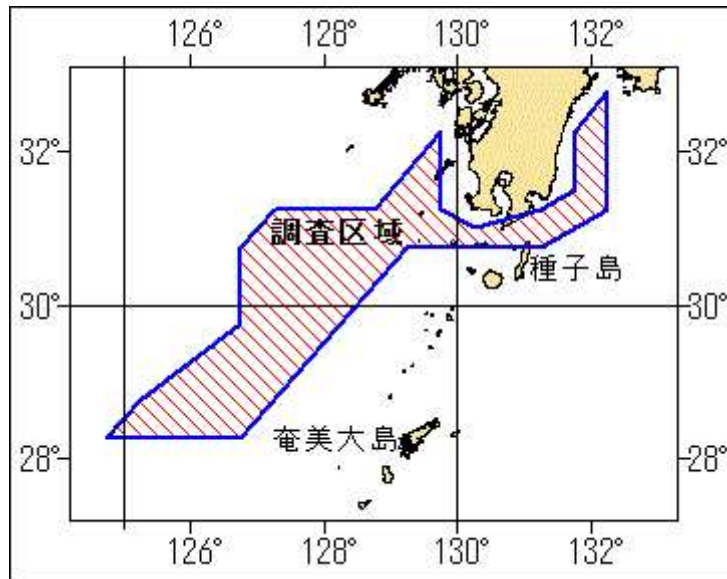
★28年193項 九州東岸 — 日向灘～東シナ海南部 海洋調査

調査船「陽光丸」(692t)による海洋調査が実施される。

期 間 平成28年4月11日～5月2日
区 域 17地点で囲まれる区域

- (1) 32-45N 132-15E
- (2) 31-15N 132-15E
- (3) 30-45N 131-15E
- (4) 30-45N 129-15E
- (5) 28-15N 126-45E
- (6) 28-15N 124-45E
- (7) 28-45N 125-15E
- (8) 29-45N 126-45E
- (9) 30-45N 126-45E
- (10) 31-15N 127-15E
- (11) 31-15N 128-45E
- (12) 32-15N 129-45E
- (13) 31-15N 129-45E
- (14) 31-00N 130-15E
- (15) 31-15N 131-15E
- (16) 31-30N 131-45E
- (17) 32-15N 131-45E

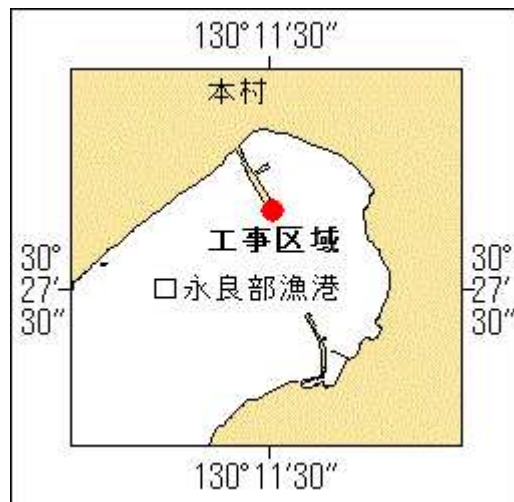
備考 船尾から調査機材を曳航する
 海図 W1220-JP1220-W1221-JP1221-W157-
 W182A-W182B-W437-W210-FW210
 出所 西海区水産研究所



★28年194項 南西諸島 — 大隅群島、口永良部島 消波ブロック設置工事

潜水士及び作業船による消波ブロック設置工事が実施される。

期間 平成28年4月15日～9月23日、日出～日没
 区域 30-27-40N 130-11-30E 付近
 備考 潜水作業中、国際信号旗「A」旗を掲揚
 付近に警戒船を配置
 工事区域を赤旗で表示
 海図 W216（口永良部湾及び口永良部島）
 出所 鹿児島海上保安部



★28年195項 九州東岸 — 油津港 防波堤改良工事

潜水士及び作業船による防波堤改良工事が実施されている。

期間 平成28年8月24日まで、日出～日没
 区域 31-33-47N 131-24-22E 付近
 備考 潜水作業中、国際信号旗「A」旗を掲揚
 付近に監視船を配置
 海図 W181 (油津港及外浦港)
 出所 宮崎海上保安部



★28年196項 九州東岸 — 細島港 ケーソン据付作業等

作業船によるケーソン浮上・曳航・据付作業が実施される。

期間 平成28年4月8日、9日(予備日10日)、0600～1400
 区域 (1) 32-26-56N 131-40-06E 付近 [ケーソン浮上]
 (2) 32-26-45N 131-41-31E 付近 [ケーソン据付]
 備考 付近に監視船を配置
 海図 W1223
 出所 細島港長

