

第十管区水路通報

第 15 号

- ・ 第 197項 九州東岸 — 都井岬 ディファレンシャルGPS局一時業務休止
- ・ 第 198項 九州南岸 — 鹿児島港、外港 小型船舶操縦訓練
- ・ 第 199項 九州東岸 — 細島港 小型船舶操縦訓練
- ・ 第 200項 九州東岸 — 宮崎港及び北方 掘下げ作業等
- ・ 第 201項 九州東岸 — 宮崎港 小型船舶操縦訓練等
- ・ 第 202項 九州南岸 — 鹿児島湾北部 水中試験
- ・ 第 203項 九州東岸 — 細島港 深淺測量
- ・ 第 204項 九州西岸 — 熊本港南東方 防波堤築造工事
- ・ 第 205項 九州東岸 — 都井岬 ディファレンシャルGPS局一時業務休止期間変更
- ・ 第 206項 南西諸島 — トカラ群島、中之島、悪石島、宝島 海底線点検作業
- ・ 第 207項 九州東岸 — 宮崎港北東方 海象観測機器設置

★28年197項 九州東岸 — 都井岬 ディファレンシャルGPS局一時業務休止

「都井岬ディファレンシャルGPS局」(灯台表第1巻、9424) (N31-22. 4N 131-20. 1E)は一時業務休止される。

期 間 平成28年4月12日、1000~1400

備 考 ディファレンシャルGPS局の休止に伴い、以下の情報提供業務も休止される

- ・ 位置誤差補正情報、位置誤差を測定する基準局の位置、GPS衛星の状態等のディファレンシャルGPSの利用に関する情報
- ・ 中之島灯台、佐多岬灯台、都井岬灯台、細島灯台、土佐沖ノ島灯台及び足摺岬灯台における気象の状況

海 図 W185-W1221-JP1221-W180-W182A

出 所 十本部交通部

★28年198項 九州南岸 — 鹿児島港、外港 小型船舶操縦訓練

小型船舶操縦訓練が実施される。

期 間 平成28年4月10日、11日、14日、15日、24日、25日、0730~1720

区 域 31-27-22N 130-31-33E 付近

備 考 区域内に簡易浮標3基を設置

海 図 W214B-JP214B

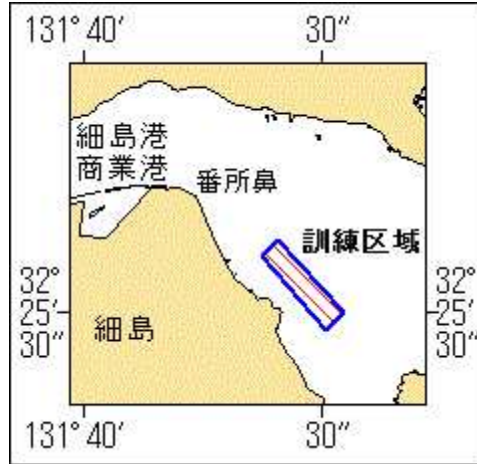
出 所 鹿児島港長



★28年199項 九州東岸 — 細島港 小型船舶操縦訓練

小型船舶操縦訓練が実施される。

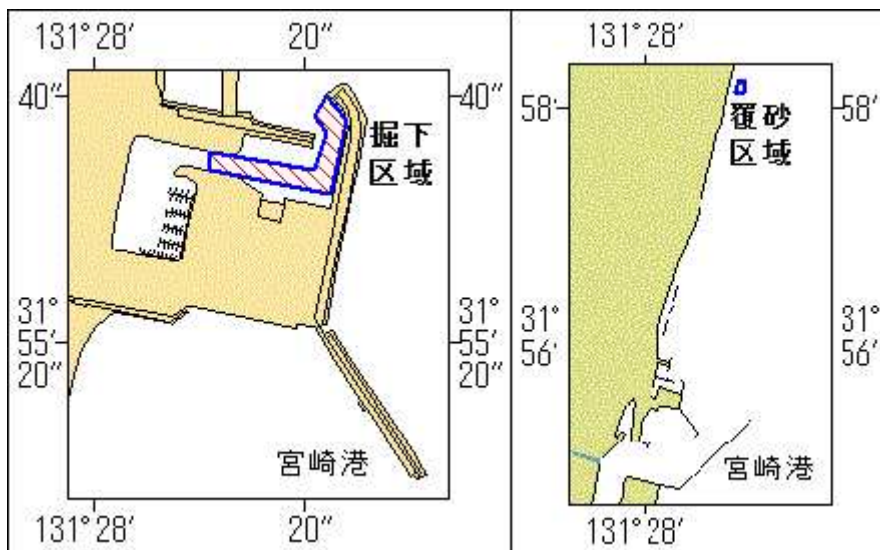
期間 平成28年4月16日～26日、0800～1700
 区域 32-25-33N 131-40-28E 付近
 備考 区域内に簡易浮標3基を設置
 海図 W1223
 出所 細島港長



★28年200項 九州東岸 — 宮崎港及び北方 掘下げ作業等

作業船による掘下げ作業及び覆砂作業が実施されている。

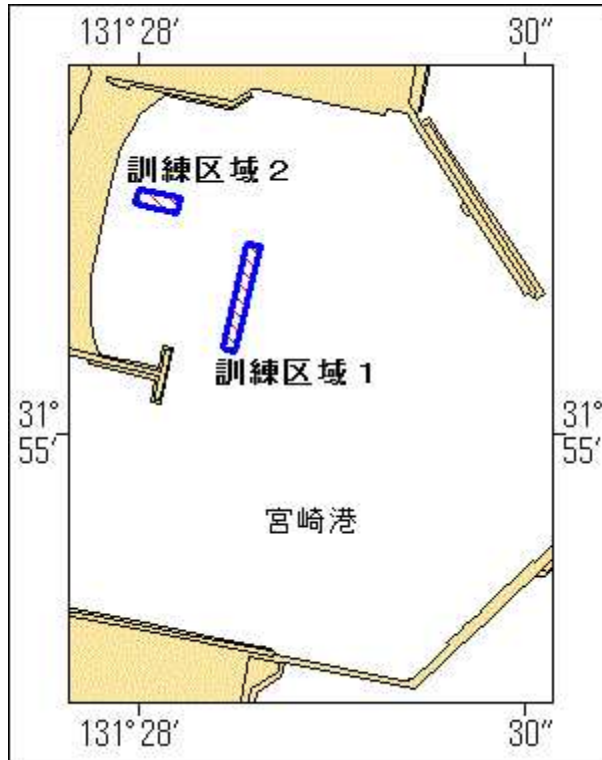
期間 平成28年5月31日まで、日出～日没
 掘下区域 8地点で囲まれる区域
 (1) 31-55-40N 131-28-22E
 (2) 31-55-38N 131-28-24E
 (3) 31-55-32N 131-28-22E
 (4) 31-55-34N 131-28-11E
 (5) 31-55-35N 131-28-11E
 (6) 31-55-34N 131-28-21E
 (7) 31-55-37N 131-28-22E
 (8) 31-55-38N 131-28-21E
 覆砂区域 4地点で囲まれる区域
 (9) 31-58-15N 131-28-56E
 (10) 31-58-09N 131-28-54E
 (11) 31-58-08N 131-28-58E
 (12) 31-58-14N 131-28-59E
 備考 付近に監視船を配置
 海図 W1272-W1220-JP1220
 出所 宮崎海上保安部



★28年201項 九州東岸 — 宮崎港 小型船舶操縦訓練等

小型船舶操縦訓練及び特殊小型船舶操縦訓練（水上オートバイ）が実施される。

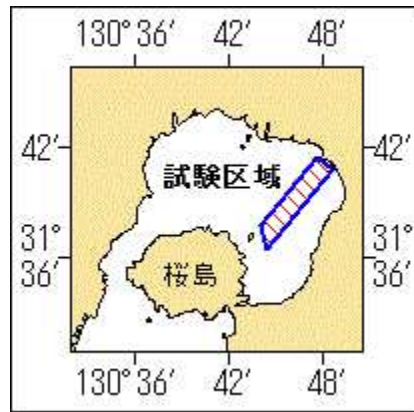
- | | |
|-----|----------------------------|
| 1 | 小型船舶操縦訓練 |
| 期 間 | 平成28年4月17日～19日、0800～1730 |
| 区 域 | 31-55-09N 131-28-08E 付近 |
| 備 考 | 区域内に簡易浮標3基を設置
付近に監視船を配置 |
| 2 | 特殊小型船舶操縦訓練（水上オートバイ） |
| 期 間 | 平成28年4月16日～20日、0800～1730 |
| 区 域 | 31-55-16N 131-28-02E 付近 |
| 備 考 | 区域内に簡易浮標6基を設置
付近に監視船を配置 |
| 海 図 | W 1 2 7 2 |
| 出 所 | 宮崎海上保安部 |



★28年202項 九州南岸 — 鹿児島湾北部 水中試験

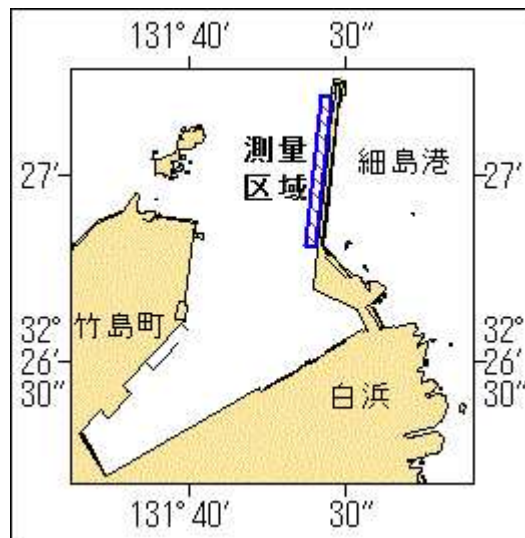
海上自衛隊による水中試験が実施される。

- | | |
|-----|---|
| 期 間 | 平成28年4月18日、19日、日出～日没 |
| 区 域 | 4地点で囲まれる区域 |
| | (1) 31-41-28N 130-47-34E |
| | (2) 31-40-47N 130-48-33E |
| | (3) 31-36-31N 130-44-26E |
| | (4) 31-37-47N 130-44-00E |
| 備 考 | 付近に警戒船を配置 |
| 海 図 | W 2 2 1 - J P 2 2 1 - W 1 2 2 1 - J P 1 2 2 1 |
| 出 所 | 海上自衛隊佐世保地方総監部 |



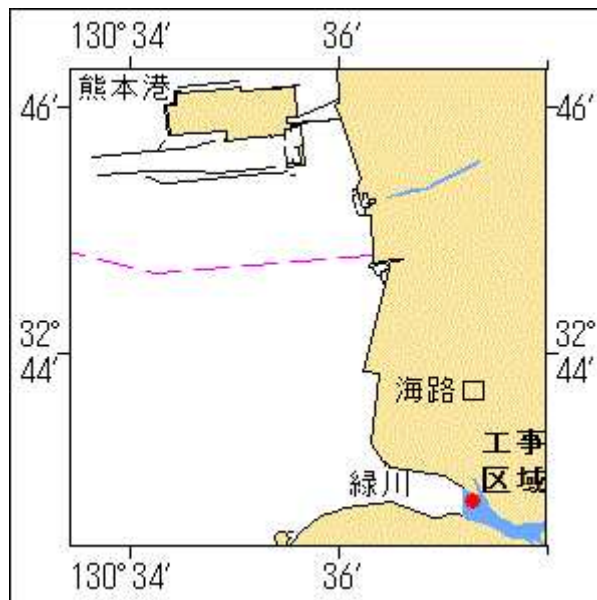
★28年203項 九州東岸 — 細島港 深浅測量

作業船による深浅測量が実施される。
 期間 平成28年4月18日、19日（予備日20日～5月25日）、日出～日没
 区域 4地点で囲まれる区域
 (1) 32-27-13.1N 131-40-25.3E
 (2) 32-27-12.9N 131-40-27.2E
 (3) 32-26-48.6N 131-40-24.1E
 (4) 32-26-48.8N 131-40-22.2E
 海図 W1223
 出所 細島港長



★28年204項 九州西岸 — 熊本港南東方 防波堤築造工事

作業船による防波堤築造工事が実施される。
 期間 平成28年4月20日～10月31日、日出～日没
 区域 32-42.8N 130-37.3E 付近
 海図 W169
 出所 熊本海上保安部



★28年205項 九州東岸 — 都井岬 デイファレンシャルGPS局一時業務休止期間変更

(十管区水路通報28年15号197項削除)

「都井岬デイファレンシャルGPS局」(灯台表第1巻、9424)(N31-22.4N 131-20.1E)は期間変更のうえ一時業務休止される。

期間 平成28年4月19日、1000～1400

備考 デイファレンシャルGPS局の休止に伴い、以下の情報提供業務も休止される

- ・位置誤差補正情報、位置誤差を測定する基準局の位置、GPS衛星の状態等のデイファレンシャルGPSの利用に関する情報
- ・中之島灯台、佐多岬灯台、都井岬灯台、細島灯台、土佐沖ノ島灯台及び足摺岬灯台における気象の状況

海図 W185-W1221-JP1221-W180-W182A
出所 十本部交通部

★28年206項 南西諸島 — トカラ群島、中之島、悪石島、宝島 海底線点検作業

潜水士及び作業船による海底線点検作業が実施される。

期間 平成28年4月19日～28日(予備日29日～5月13日)、日出～日没

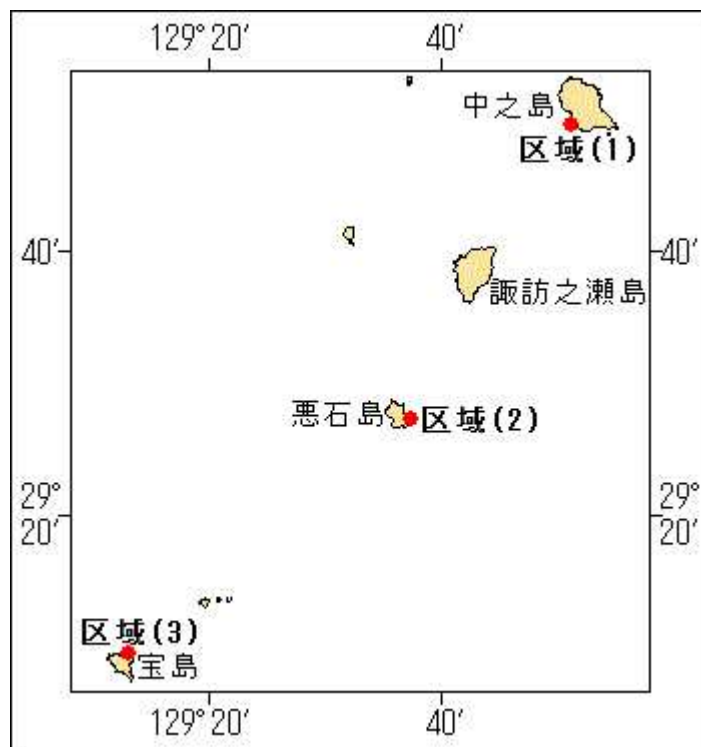
区域 3地点付近

- (1) 29-49.5N 129-51.2E
- (2) 29-27.3N 129-37.3E
- (3) 29-09.6N 129-13.0E

備考 潜水作業中、国際信号旗「A」旗を掲揚
付近に警戒船を配置

海図 W231

出所 鹿児島海上保安部



★28年207項 九州東岸 — 宮崎港北東方 海象観測機器設置

海象観測機器（海底設置型）が設置されている。

期間 平成29年3月31日まで

位置 2地点

(1) 32-01-26.7N 131-29-56.4E

(2) 31-57-47.7N 131-31-00.3E

備考 設置、点検及び撤去時は、潜水作業を実施
潜水作業中、国際信号旗「A」旗を掲揚
付近に警戒船を配置

海図 W1220-JP1220

出所 宮崎海上保安部

