

第十管区水路通報

第 16 号

- ・ [第 208項 九州東岸 — 日向灘 水路測量](#)
- ・ [第 209項 九州東岸 — 宮崎港 水上オートバイレース](#)
- ・ [第 210項 九州南岸 — 鹿児島港南部 掘下げ作業](#)
- ・ [第 211項 南西諸島 — 大隅群島、薩摩硫黄島、竹島及びトカラ群島、口之島付近 水路測量](#)
- ・ [第 212項 九州西岸 — 熊本港 水路測量](#)
- ・ [第 213項 九州東岸 — 志布志湾 流速計設置](#)

★28年208項 九州東岸 — 日向灘 水路測量

測量船「明洋」による水路測量が実施される。

期 間 平成28年4月22日～5月11日（内3日間）

区 域 2地点

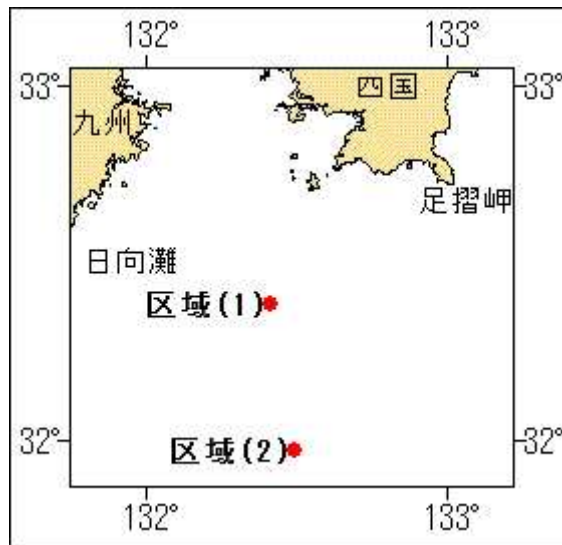
(1) 32-23-00N 132-25-02E を中心とする半径0.9海里の円内

(2) 31-58-26N 132-29-42E を中心とする半径1.1海里の円内

備 考 測量船は「白紅白」の標識を掲揚

海 図 W1220-JP1220-W157

出 所 海上保安庁海洋情報部



★28年209項 九州東岸 — 宮崎港 水上オートバイレース

水上オートバイレースが実施される。

期 間 平成28年4月24日、0700～1700

区 域 31-55-14N 131-28-09E 付近

備 考 付近に監視艇を配置

海 図 W1272

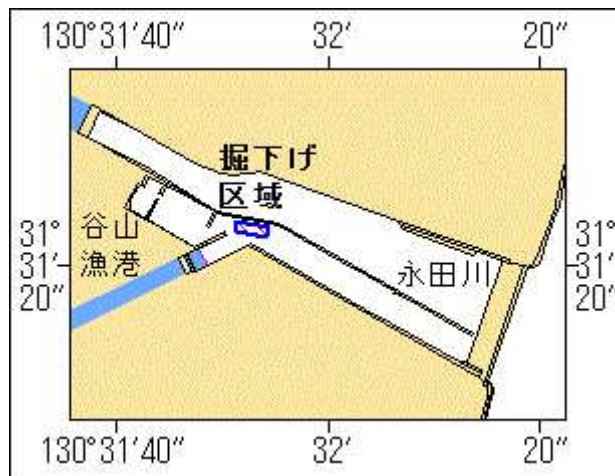
出 所 宮崎海上保安部



★28年210項 九州南岸 — 鹿児島港南部 掘下げ作業

作業船による掘下げ作業が実施されている。

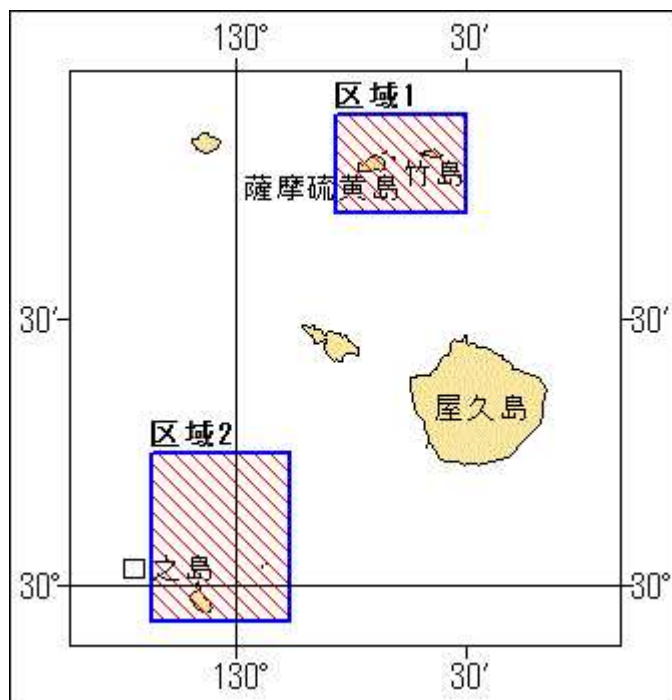
期間	平成28年5月25日まで、日出～日没
区域	4地点で囲まれる区域 (1) 31-31-23.5N 130-31-51.4E (2) 31-31-23.0N 130-31-54.4E (3) 31-31-22.2N 130-31-54.2E (4) 31-31-22.7N 130-31-51.2E
備考	作業区域を赤旗及び簡易灯(黄色)で表示 付近に警戒船を配置
海図	W214B-JP214B
出所	鹿児島港長



★28年211項 南西諸島 — 大隅群島、薩摩硫黄島、竹島及びトカラ群島、口之島付近 水路測量

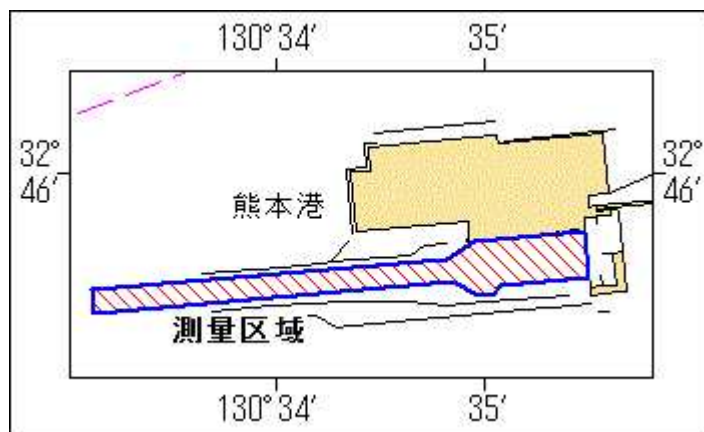
測量船「天洋」及び搭載艇による水路測量が実施される。

期間	平成28年4月23日～5月8日(内12日間)
区域1	4地点で囲まれる区域 (1) 30-53N 130-13E (2) 30-53N 130-30E (3) 30-42N 130-30E (4) 30-42N 130-13E
区域2	4地点で囲まれる区域 (5) 30-15N 129-49E (6) 30-15N 130-07E (7) 29-56N 130-07E (8) 29-56N 129-49E
備考	作業船は「白紅白」の標識を掲揚
海図	W215-W1221-JP1221-W1222-JP1222- W231-W180-W182A-W1072
出所	十本部海洋情報部



★28年212項 九州西岸 — 熊本港 水路測量

作業船による水路測量が実施されている。
 期間 平成28年4月25日まで、日出～日没
 区域 付図のとおり
 備考 作業船は「白紅白」の標識を掲揚
 海図 W171
 出所 十本部海洋情報部



★28年213項 九州東岸 — 志布志湾 流速計設置

流速計が設置される。
 期間 平成28年4月27日～6月30日（予備日を含む）
 位置 31-22.0N 131-15.5E 付近
 備考 簡易灯付浮標（白色及び黄色）により設置位置を表示
 海図 W185-W1221-JP1221
 出所 十本部海洋情報部

