

第十管区水路通報

第 18 号

- 第 244項 九州東岸 — 延岡港 灯浮標設置作業
- 第 245項 南西諸島 — 大隅群島、竹島港 防波堤延長工事
- 第 246項 九州西岸 — 熊本港 掘下げ作業
- 第 247項 九州東岸 — 北浦港 防波堤延長
- 第 248項 九州東岸 — 北浦港 防波堤延長工事
- 第 249項 南西諸島 — 種子島、西之表港 水路測量
- 第 250項 九州西岸 — 甬島列島上甬島、中甬港 防波堤について
- 第 251項 南西諸島 — 種子島～沖永良部島付近 海洋調査
- 第 252項 九州南岸 — 鹿児島港、南港区東方 ボーリング作業
- 第 253項 九州南岸 — 鹿児島港、外港 ヨットレース

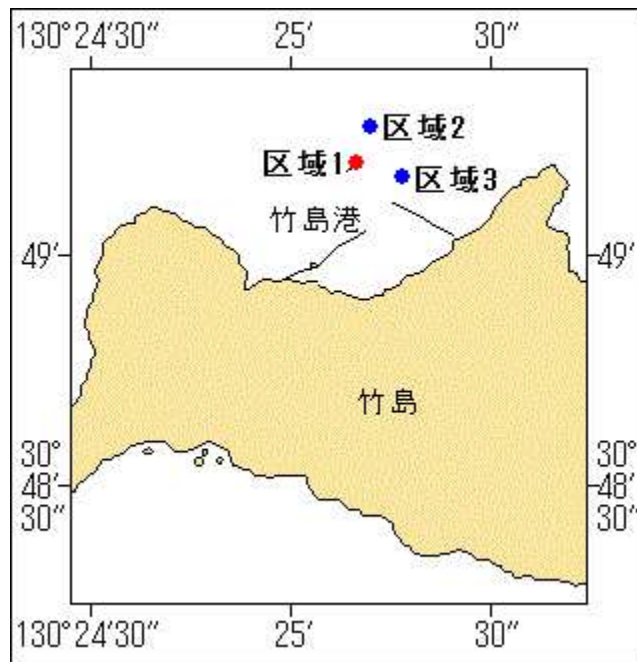
★28年244項 九州東岸 — 延岡港 灯浮標設置作業

潜水士及び作業船による灯浮標設置作業が実施されている。
期 間 平成28年5月31日まで（予備日を含む）、日出～日没
区 域 32-35.2N 131-43.5E 付近
備 考 潜水作業中、国際信号旗「A」旗を掲揚
付近に警戒船を配置
海 図 W1220-JP1220
出 所 日向海上保安署



★28年245項 南西諸島 — 大隅群島、竹島港 防波堤延長工事

(十管区水路通報28年12号157項削除)
潜水士及び作業船による防波堤延長工事が実施されている。
期 間 平成28年6月20日まで（予備日を含む）、日出～日没
区 域 3地点付近
(1) 30-49-12N 130-25-10E (工事区域)
(2) 30-49-18N 130-25-12E (常用アンカー設置)
(3) 30-49-12N 130-25-18E (常用アンカー設置)
備 考 付近に警戒船を配置
潜水作業中、国際信号旗「A」旗を掲揚
工事期間中、常用アンカー2基が設置され、簡易灯付浮標で表示
海 図 W215
出 所 鹿児島海上保安部



★28年246項 九州西岸 — 熊本港 掘下げ作業

作業船による掘下げ作業が実施されている。

期間 平成28年7月29日まで、日出～日没

区域 3地点付近

(1) 32-46-01.9N 130-35-57.5E

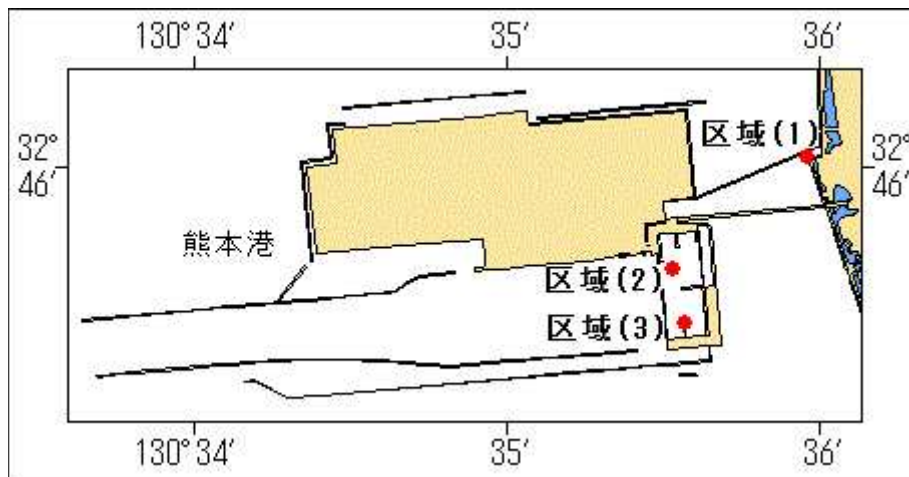
(2) 32-45-43.5N 130-35-31.9E

(3) 32-45-34.8N 130-35-34.1E

備考 付近に監視船を配置

海図 W171

出所 熊本海上保安部



★28年247項 九州東岸 — 北浦港 防波堤延長

防波堤が延長している。

区域 2地点を結ぶ線上(幅約4m)

(1) 32-41-44.0N 131-50-06.5E (既設防波堤南端)

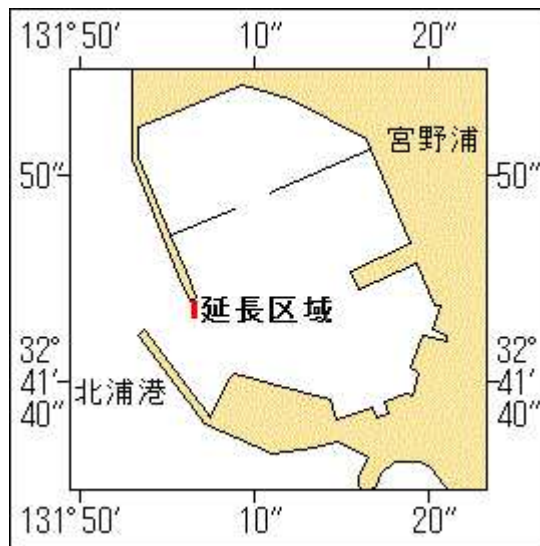
(2) 32-41-43.1N 131-50-06.6E

備考 上記(1)位置付近の点滅式緑色灯は撤去され、

(2)位置付近に点滅式黄色灯が設置されている

海図 W191B (北浦港付近)

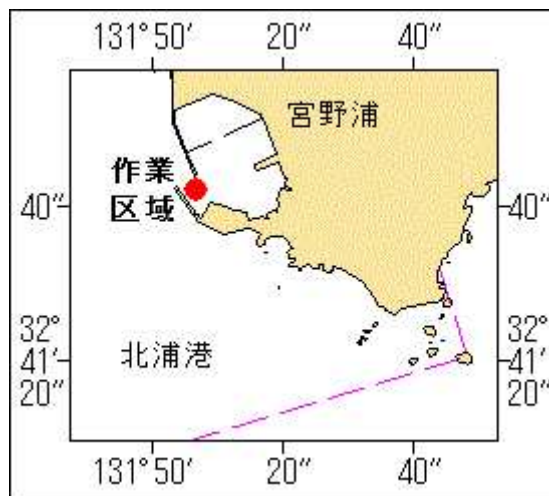
出所 十本部海洋情報部



★28年248項 九州東岸 — 北浦港 防波堤延長工事

潜水士及び作業船による防波堤延長工事が実施されている。

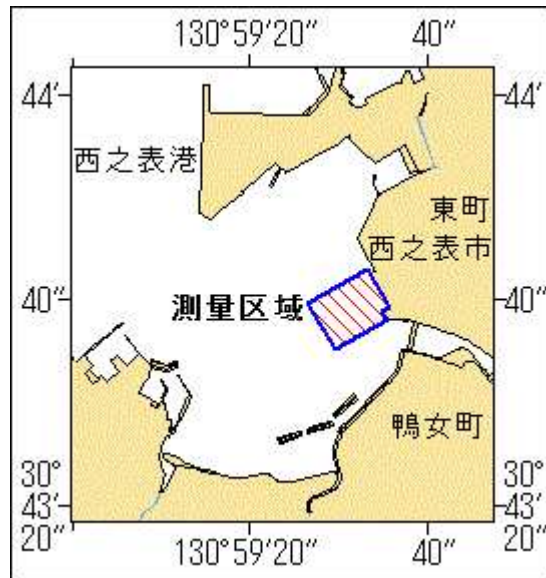
期間	平成28年9月11日まで（予備日を含む）、日出～日没
区域	32-41.7N 131-50.1E 付近
備考	潜水作業中、国際信号旗「A」旗を掲揚 付近に警戒船を配置
海図	W191B（北浦港付近）
出所	日向海上保安署



★28年249項 南西諸島 — 種子島、西之表港 水路測量

作業船による水路測量が実施される。

期間	平成28年5月17日～31日（内1日間）
区域	付図のとおり
備考	作業船は「白紅白」の標識を掲揚
海図	W1273
出所	十本部海洋情報部



★28年250項 九州西岸 — 甑島列島上甑島、中甑港 防波堤について

31-49. 5N 129-51. 3E付近の防波堤の現状は下記のとおりである。

- 旧位置 2地点を結ぶ線上 (幅約14m)
 (1) 31-49-33. 6N 129-51-09. 6E (防波堤先端)
 (2) 31-49-25. 0N 129-51-27. 0E (岸線上)
- 新位置 2地点を結ぶ線上 (幅約14m)
 (3) 31-49-33. 2N 129-51-09. 0E (防波堤先端)
 (4) 31-49-25. 0N 129-51-27. 0E (岸線上)

海図所 W209-W207
 十本部海洋情報部

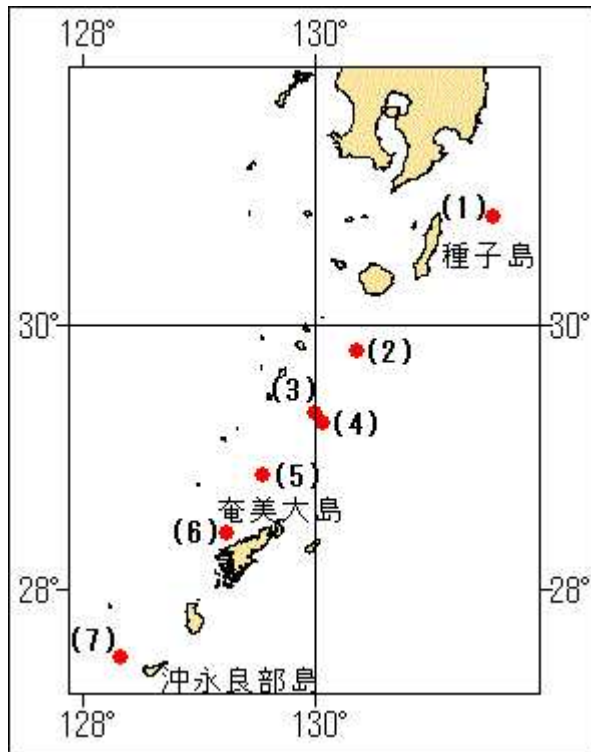
★28年251項 南西諸島 — 種子島～沖永良部島付近 海洋調査

調査船「豊潮丸」(256t)による海洋調査が実施される。

期間 平成28年5月17日～24日 (日出～日没)

- 区域 7地点付近
 (1) 30-48. 5N 131-32. 2E
 (2) 29-48. 2N 130-21. 9E
 (3) 29-20. 2N 129-59. 9E
 (4) 27-28. 2N 128-19. 9E
 (5) 28-25. 2N 129-14. 9E
 (6) 28-52. 1N 129-33. 2E
 (7) 29-15. 2N 130-03. 9E

海図所 W182A-W182B-W437-W1002-W1001
 広島大学



★28年252項 九州南岸 — 鹿児島港、南港区東方 ボーリング作業

潜水士及び作業船によるボーリング作業が実施されている。

期間 平成28年7月4日まで、日出～日没

区域 2地点付近

(1) 31-32-42.9N 130-33-24.2E

(2) 31-32-41.8N 130-33-06.5E

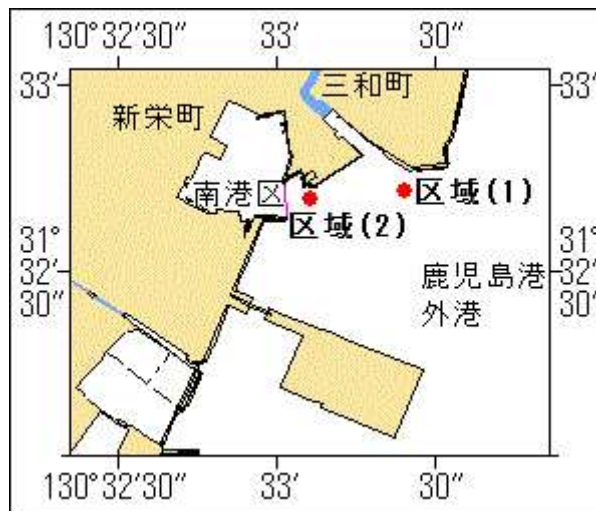
備考 潜水作業中、国際信号旗「A」を掲揚

付近に警戒船を配置

作業船は夜間も同位置に存在し、黄色簡易灯で表示

海図 W214A-JP214A-W214B-JP214B-W221-JP221

海出所 鹿児島港長



★28年253項 九州南岸 — 鹿児島港、外港 ヨットレース

ヨットレースが実施される。

期間 平成28年5月19日、20日、0900～1700

区域 31-27-22N 130-31-28Eを中心とする半径450mの円内

備考 付近に監視船を配置

海図 W214B-JP214B-W1248-JP1248-W221-JP221

海出所 鹿児島港長

