

# 第十管区水路通報

## 第 19 号

- 第 254項 九州南岸 — 鹿児島港、外港 ヨット体験航海
- 第 255項 九州東岸 — 日向灘 海洋調査
- 第 256項 九州東岸 — 油津港付近 ヨットレース
- 第 257項 九州西岸 — 甌島列島上甌島、中甌港 灯台移設
- 第 258項 九州東岸 — 宮崎港北方 落下傘降下訓練
- 第 259項 九州南岸 — 鹿児島湾 潜水調査作業
- 第 260項 九州東岸 — 志布志湾、福島港 消波ブロック据付工事

### ★28年254項 九州南岸 — 鹿児島港、外港 ヨット体験航海

ヨット体験航海が実施される。

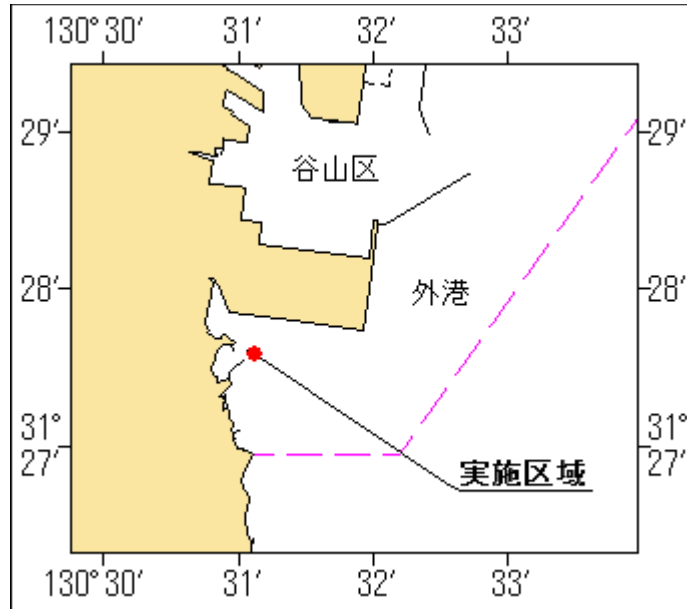
期 間 平成28年5月22日、1000～1600

区 域 31-27-35N 130-31-07E 付近

備 考 付近に監視船を配置

海 図 W 2 1 4 B - J P 2 1 4 B - W 1 2 4 8 - J P 1 2 4 8 - W 2 2 1 - J P 2 2 1

出 所 鹿児島港長



### ★28年255項 九州東岸 — 日向灘 海洋調査

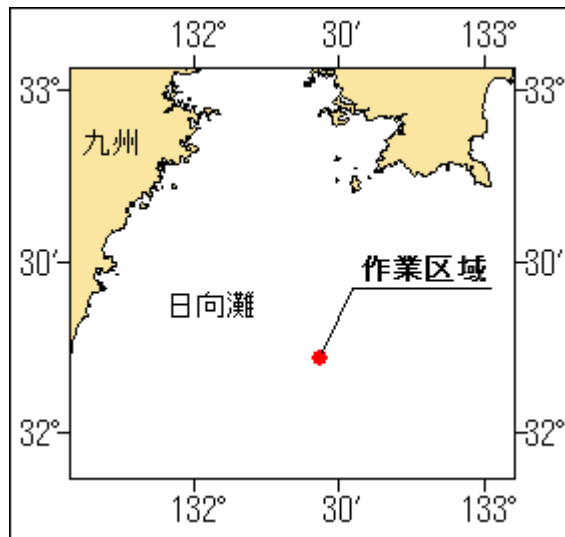
第七開洋丸 (499t) による海洋調査が実施される。

期 間 平成28年5月23日 (予備日24日～6月3日)、日出～日没

区 域 32-13.0N 132-26.0E 付近

海 図 W 1 2 2 0 - W 1 5 7

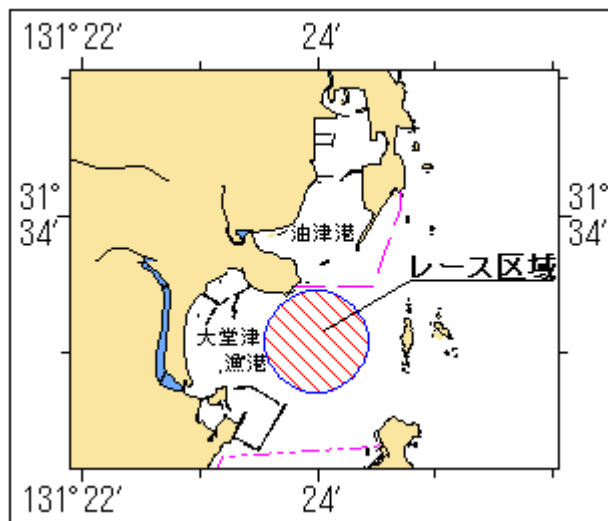
出 所 宮崎海上保安部



## ★28年256項 九州東岸 — 油津港付近 ヨットレース

ヨットレースが実施される。

期 間 平成28年5月28日、1200～1700  
 29日、0900～1700  
 30日、0900～1300  
 区 域 31-33-05N 131-24-00Eを中心とする半径700mの円内  
 海 図 W 1 8 1 (油津港及外浦港)  
 出 所 宮崎海上保安部



## ★28年257項 九州西岸 — 甑島列島上甑島、中甑港 灯台移設

(十管区水路通報28年17号242項削除)

「中甑港防波堤灯台」(灯台表第1巻、6583) (31-50.0N 129-51.7E) は名称変更の上、移設された。

名 称	[移設前] 中甑港防波堤灯台 [移設後] 中甑港倉妻防波堤灯台
位 置	[移設前] 31-50-01N 129-51-41E [移設後] 31-49-33N 129-51-09E
塗色及び構造	[移設前] 白色 塔形 [移設後] 赤色 塔形
灯 質	[移設前] 単閃緑光 毎4秒に1閃光 [移設後] 群閃赤光 毎6秒に2閃光
光 度	[移設前] 実効光度25カンデラ [移設後] 実効光度25カンデラ
光達距離	[移設前] 3.5海里 [移設後] 3.5海里
高 さ	(平均水面上から灯火まで) [移設前] 9.7m [移設後] 16m (地上から頂部まで) [移設前] 7.0m [移設後] 8.8m

備考 移設前の位置に簡易灯 (GLT) が設置された。  
移設後の位置に設置されていた簡易灯 (YLT) は撤去された。  
海図 簡易灯 (YLT) (31-49-30N 129-51-16E) は撤去された。  
出所 W1260-W209-W207-W213-JP213  
十本部交通部

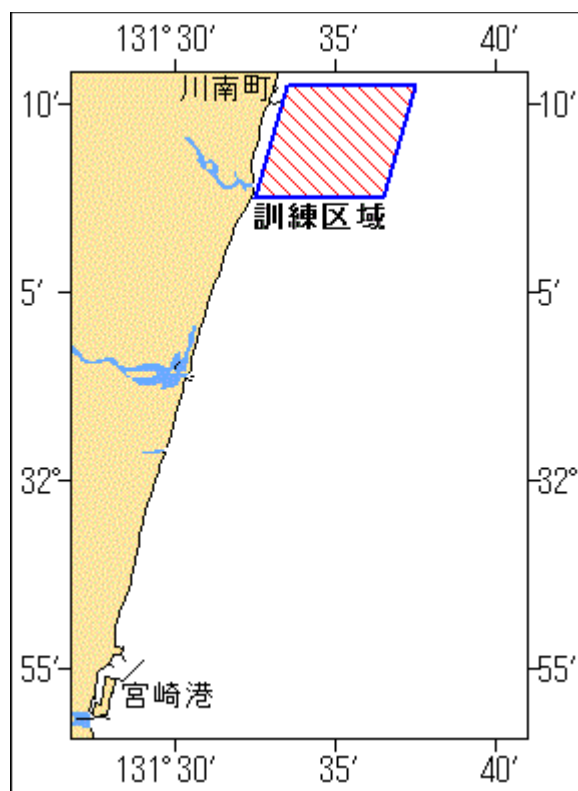
## ★28年258項 九州東岸 — 宮崎港北方 落下傘降下訓練

自衛隊航空機による落下傘降下訓練が実施される。

期間 平成28年5月23日～27日 (内3日間)、0800～1700

区域 4地点で囲まれる区域  
(1) 32-10-30N 131-33-30E  
(2) 32-10-30N 131-37-30E  
(3) 32-07-30N 131-36-30E  
(4) 32-07-30N 131-32-30E

備考 付近に監視艇を配置  
海図 W1220-JP1220  
出所 航空自衛隊新田原救難隊



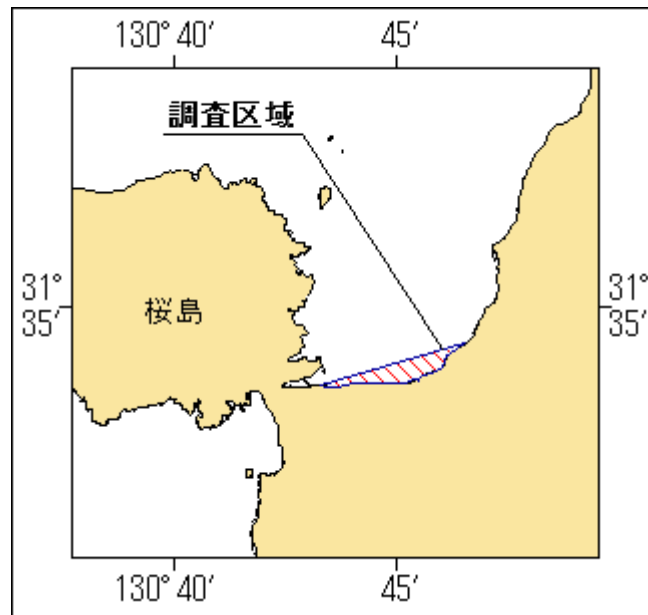
## ★28年259項 九州南岸 — 鹿児島湾 潜水調査作業

潜水士による環境調査が実施される。

期間 平成28年5月20日～6月30日 (内2日間)、日出～日没

区域 4地点を結ぶ線及び岸線で囲まれる区域  
(1) 31-33-31.6N 130-43-18.2E (岸線上)  
(2) 31-33-22.9N 130-43-17.1E  
(3) 31-34-22.3N 130-46-28.1E  
(4) 31-34-18.0N 130-46-30.4E (岸線上)

備考 潜水作業中、国際信号旗「A」旗を掲揚  
海図 W221  
出所 鹿児島海上保安部



## ★28年260項 九州東岸 — 志布志湾、福島港 消波ブロック据付工事

潜水士及び作業船による消波ブロックの据付工事が実施される。

期間 平成28年5月20日～7月30日（予備日を含む）、日出～日没

区域 4地点により囲まれる区域

(1) 31-26-54N 131-11-50E

(2) 31-26-51N 131-12-10E

(3) 31-26-43N 131-12-08E

(4) 31-26-46N 131-11-48E

備考 潜水作業中、国際信号旗「A」旗を掲揚  
付近に警戒船を配備

海図 W185

出所 宮崎海上保安部

