

# 第十管区水路通報

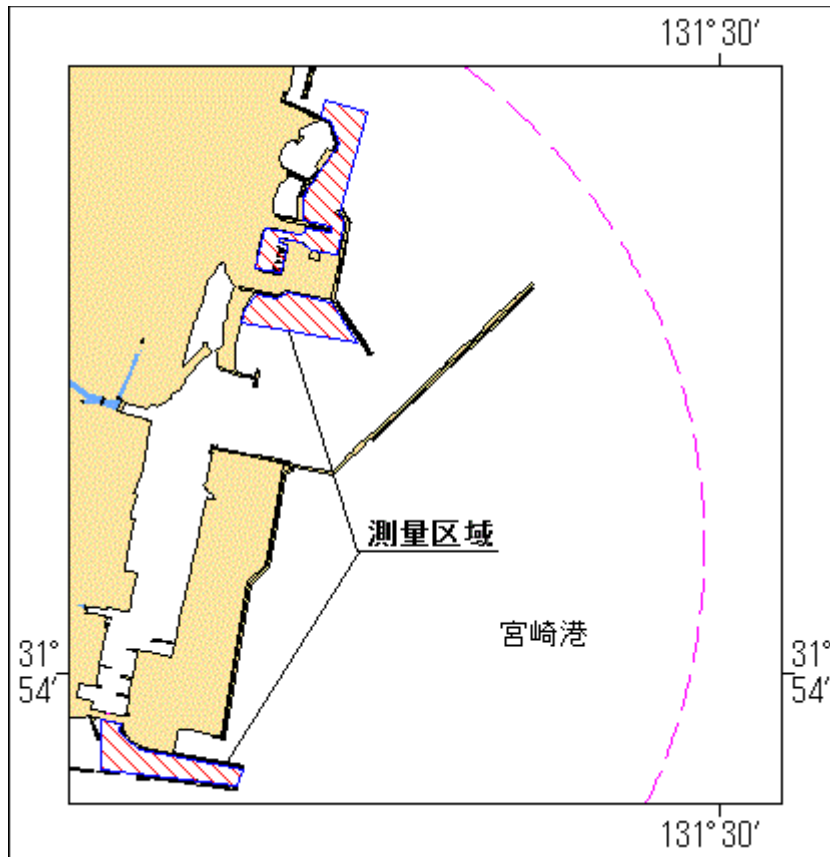
## 第 20 号

- 第 261項 九州東岸 — 宮崎港 水路測量
- 第 262項 九州西岸 — 川内港及び付近 潜水調査
- 第 263項 九州東岸 — 都井岬東方 射撃訓練
- 第 264項 九州西岸 — 甌島列島西北西方 爆撃訓練
- 第 265項 南西諸島 — 沖繩島北西方 射撃訓練
- 第 266項 九州東岸 — 油津港東方 射撃訓練
- 第 267項 九州東岸 — 宮崎港 小型船舶操縦訓練等
- 第 268項 九州東岸 — 日向灘 救難訓練
- 第 269項 九州西岸 — 東シナ海 救難訓練
- 第 270項 豊後水道及び付近 — 救難訓練
- 第 271項 九州西岸 — 熊本港 小型船舶操縦訓練
- 第 272項 九州西岸 — 柳ノ瀬戸付近 小型船舶操縦訓練等
- 第 273項 九州西岸 — 天草上島南岸 灯浮標交換作業
- 第 274項 九州西岸 — 天草下島、下須島西方 灯浮標交換作業

### ★28年261項 九州東岸 — 宮崎港 水路測量

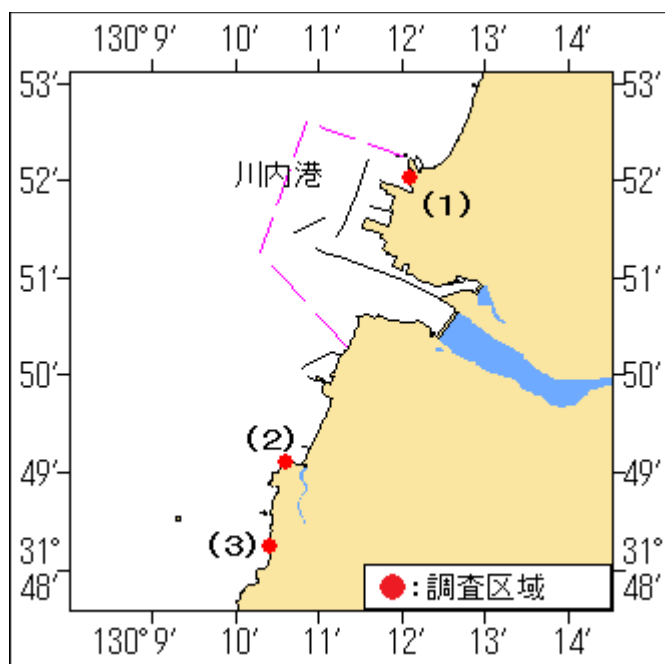
作業船による水路測量が実施される。

期間 平成28年5月25日～平成28年3月24日（予備日を含む）、日出～日没  
区域 付図のとおり  
備考 作業船は「白紅白」の標識を掲揚  
海図 W1272-W1220-JP1220  
出所 十本部海洋情報部



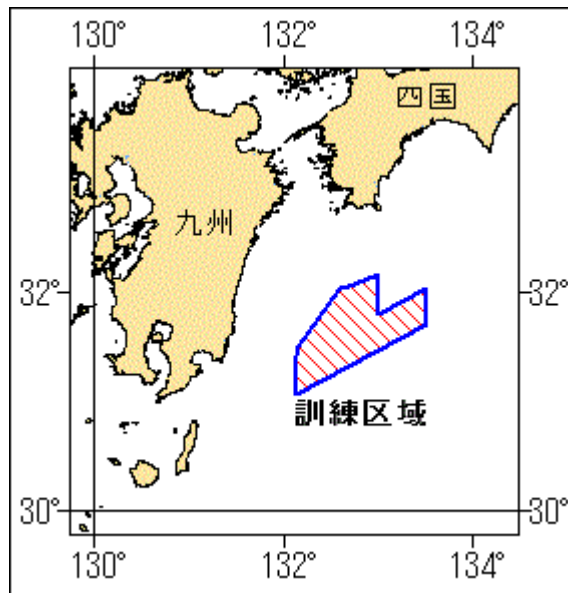
### ★28年262項 九州西岸 — 川内港及び付近 潜水調査

潜水士による環境調査が実施される。  
 期間 平成28年5月26日～6月24日（予備日を含む）、日出～日没  
 区域 3地点付近  
 (1) 31-52-01N 130-12-06E  
 (2) 31-46-06N 130-10-36E  
 (3) 31-48-15N 130-10-25E  
 備考 潜水作業中、国際信号旗「A」旗を掲揚  
 付近に警戒船を配置  
 海図 W1254-W206-W207  
 出所 串木野海上保安部



## ★28年263項 九州東岸 — 都井岬東方 射爆撃訓練

自衛隊航空機による空対空射撃及び空対水爆撃訓練が実施される。  
 期間 平成28年6月1日～30日（土曜、日曜を除く）、0800～1700  
 区域 10地点で囲まれる区域  
 (1) 32-09-13N 132-59-51E  
 (2) 31-48-13N 132-59-51E  
 (3) 32-02-13N 133-29-51E  
 (4) 31-42-13N 133-29-51E  
 (5) 31-04-13N 132-07-51E  
 (6) 31-25-13N 132-07-51E  
 (7) 31-30-43N 132-09-21E  
 (8) 32-00-13N 132-34-51E  
 (9) 32-03-13N 132-37-51E  
 (10) 32-01-43N 132-37-51E  
 海図 W1220-JP1220-W157  
 出所 防衛省



★28年264項 九州西岸 — 甌島列島西北西方 爆撃訓練

フォックストロット区域において、自衛隊航空機による空対水爆撃訓練が実施される。

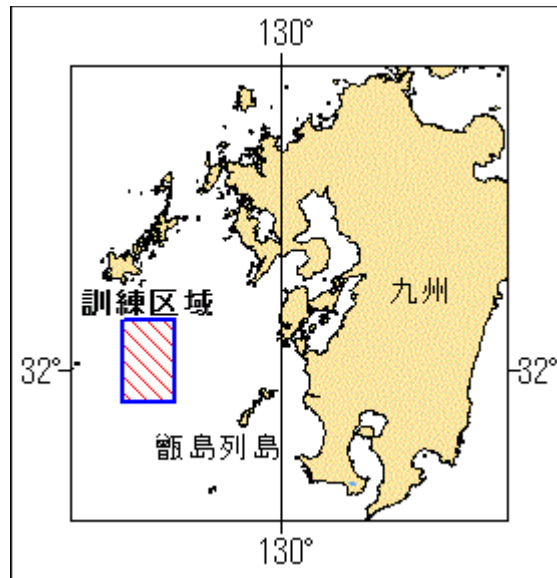
期間 平成28年6月1日～30日（土曜、日曜を除く）、0800～1700

区域 4地点で囲まれる区域

- (1) 32-20-12N 129-09-52E
- (2) 31-47-12N 129-09-52E
- (3) 31-47-12N 128-45-52E
- (4) 32-20-12N 128-45-52E

海図 W187-JP187

出所 防衛省



★28年265項 南西諸島 — 沖縄島北西方 射撃訓練

沖縄北部訓練区域において、自衛隊航空機による空対空射撃訓練が実施される。

期間 平成28年6月1日～30日（土曜、日曜を除く）、0700～1800

区域 5地点で囲まれる区域

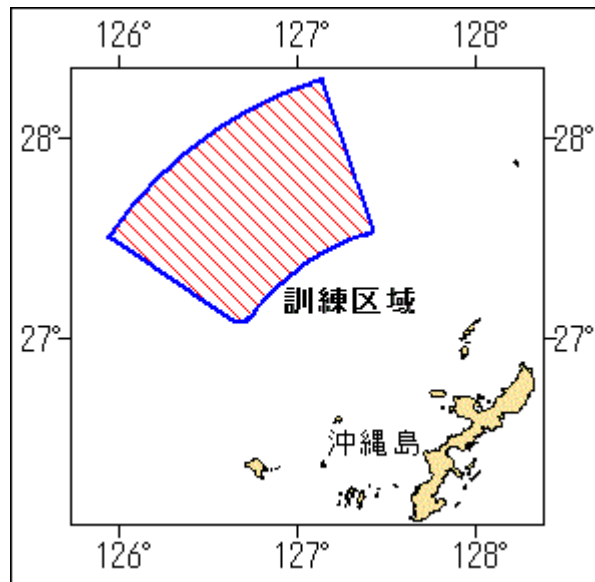
- (1) 27-05-26N 126-42-59E
- (2) 27-04-45N 126-39-05E
- (3) 27-30-14N 125-56-53E
- (4) 28-17-14N 127-07-53E
- (5) 27-32-02N 127-25-35E

ただし、(3) (4)間は 26-22-14N 127-47-53E の地点を中心とする半径120海里の円弧、

(5) (1)間は同地点を中心とする半径72海里の円弧で結ぶ

海図 W182B-W210-FW210

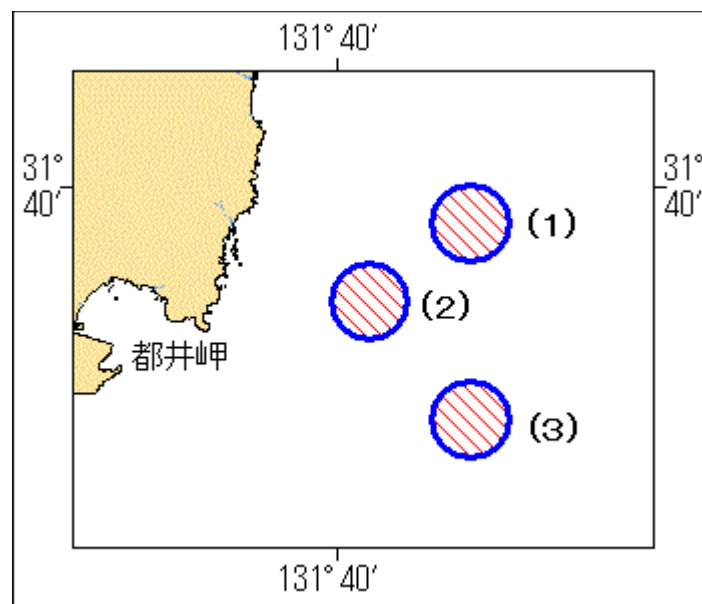
出所 防衛省



## ★28年266項 九州東岸 — 油津港東方 射撃訓練

自衛隊航空機による水上射撃訓練が実施される。

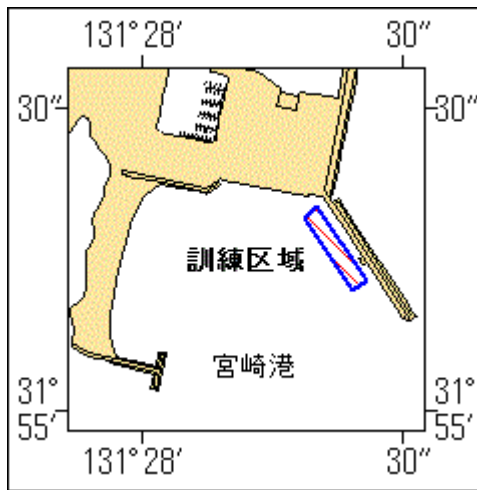
期間 平成28年5月30日、31日、0600～2200  
 区域 (1) 31-35-13N 131-59-51E を中心とする半径5海里の円内  
 (2) 31-25-13N 131-44-51E を中心とする半径5海里の円内  
 (3) 31-10-13N 131-59-51E を中心とする半径5海里の円内  
 海図 W157  
 出所 防衛省海上幕僚監部



## ★28年267項 九州東岸 — 宮崎港 小型船舶操縦訓練等

小型船舶操縦訓練及び特殊小型船舶操縦訓練（水上オートバイ）が実施される。

期間 平成28年6月1日～30日、0800～日没  
 区域 31-55-15N 131-28-22E 付近  
 備考 区域内に簡易浮標3基を設置（小型船舶操縦訓練時）  
 区域内に簡易浮標6基を設置（特殊小型船舶操縦訓練時）  
 海図 W1272  
 出所 宮崎海上保安部



## ★28年268項 九州東岸 — 日向灘 救難訓練

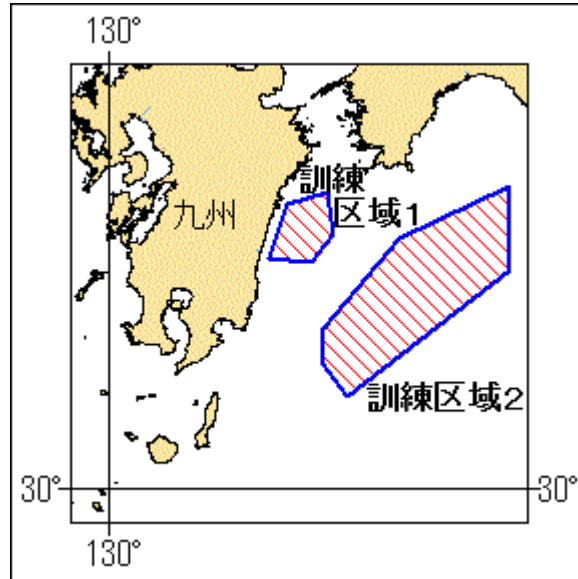
自衛隊航空機による照明筒及びフレア等の投下を伴う救難訓練が実施される。

期間 平成28年6月1日～30日（土曜、日曜を除く）、0700～2100

区域1 5地点で囲まれる区域  
 (1) 32-33-12N 132-09-51E  
 (2) 32-11-12N 132-13-51E  
 (3) 31-57-13N 132-00-51E  
 (4) 31-59-13N 131-35-51E  
 (5) 32-26-12N 131-46-51E

区域2 6地点で囲まれる区域  
 (6) 32-35-50N 134-00-00E  
 (7) 31-52-55N 134-00-00E  
 (8) 30-48-13N 132-22-51E  
 (9) 31-04-13N 132-07-51E  
 (10) 31-23-13N 132-07-51E  
 (11) 32-09-13N 132-53-51E

海図所 W1220-JP1220-W157  
 航空自衛隊新田原救難隊



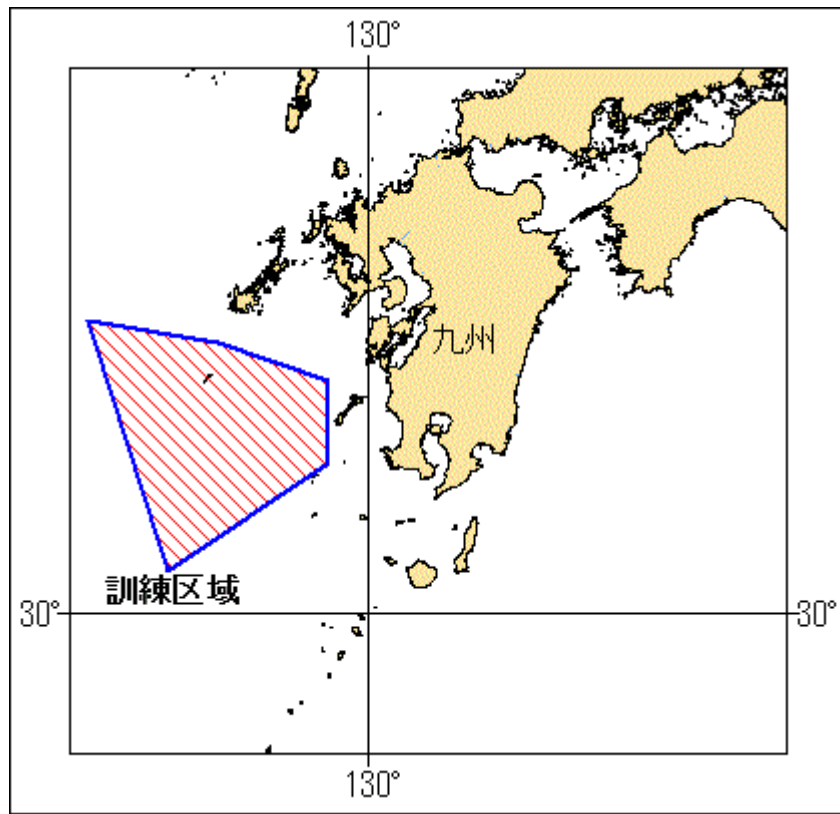
## ★28年269項 九州西岸 — 東シナ海 救難訓練

自衛隊航空機による照明筒及びフレア等の投下を伴う救難訓練が実施される。

期間 平成28年6月1日～30日（土曜、日曜を除く）、0700～2100

区域 5地点で囲まれる区域  
 (1) 32-30-12N 127-11-53E  
 (2) 32-19-12N 128-29-52E  
 (3) 32-00-12N 129-34-52E  
 (4) 31-18-13N 129-34-52E  
 (5) 30-22-13N 127-59-53E

海図所 W437-W180  
 航空自衛隊新田原救難隊



## ★28年270項 豊後水道及び付近 — 救難訓練

水陸両用救難飛行艇の離着水を伴う救難訓練が実施される。

期間 平成28年6月1日～30日（予備日を含む）、日出～日没

区域1 32-40N 132-20Eを中心とする半径15海里の円内のうち132-10E以西を除く区域

区域2 4地点で囲まれる区域

(1) 32-44N 132-10E

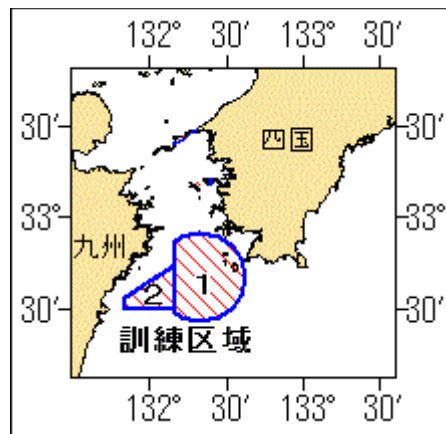
(2) 32-30N 132-10E

(3) 32-30N 131-50E

(4) 32-34N 131-50E

海図 W151-W1220-JP1220-W157

出所 海上自衛隊第31航空群



## ★28年271項 九州西岸 — 熊本港 小型船舶操縦訓練

小型船舶操縦訓練が実施される。

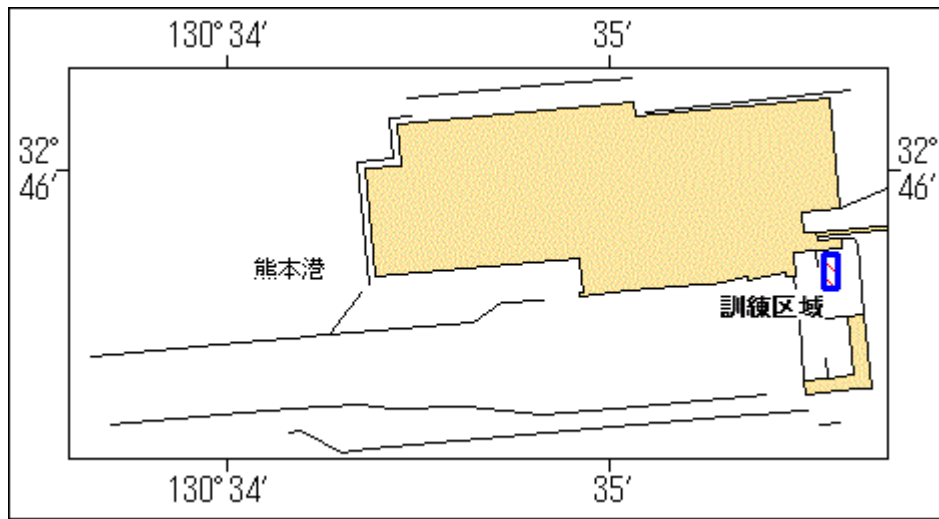
期間 平成28年6月10日～13日、0730～1720

区域 32-45-47N 130-35-35E 付近

備考 区域内に簡易浮標3基を設置

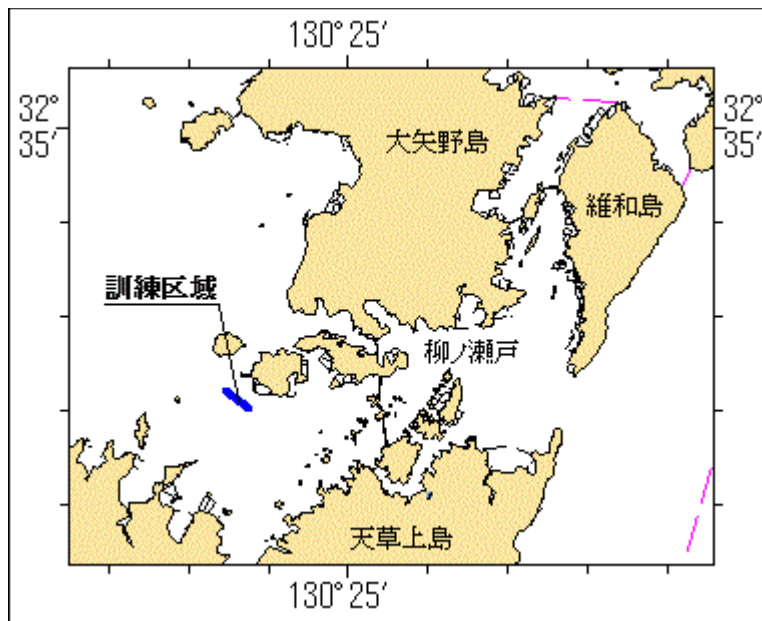
海図 W171

出所 熊本海上保安部



★28年272項 九州西岸 — 柳ノ瀬戸付近 小型船舶操縦訓練等

小型船舶操縦訓練及び特殊小型船舶操縦訓練（水上オートバイ）が実施される。  
 期間 平成28年6月5日、6日、12日、17日～20日、25日～27日、0730～1720  
 区域 32-32.1N 130-23.6E 付近  
 備考 区域内に簡易浮標3基を設置（小型船舶操縦訓練）  
 区域内に簡易浮標6基を設置（特殊小型船舶操縦訓練）  
 海図 W208  
 出所 熊本海上保安部



★28年273項 九州西岸 — 天草上島南岸 灯浮標交換作業

潜水士及び作業船による灯浮標交換作業が実施される。  
 期間 平成28年5月31日、6月1日（予備日2日～30日）、日出～日没  
 区域 32-23-38N 130-17-08E 沖ノ瀬鼻灯浮標（灯台表第1巻 6510）  
 備考 潜水作業中、国際信号旗「A」旗を掲揚  
 付近に警戒船を配置  
 海図 W174-W169-W206  
 出所 熊本海上保安部



★28年274項 九州西岸 — 天草下島、下須島西方 灯浮標交換作業

潜水士及び作業船による灯浮標交換作業が実施される。

- |    |  |
|----|--|
| 期間 | 平成28年5月31日、6月1日（予備日2日～30日）、日出～日没   |
| 区域 | (1) 32-10-47N 130-00-49E 牛深鵜瀬灯浮標（灯台表第1巻 6476）<br>(2) 32-10-06N 130-00-10E 牛深平瀬灯浮標（灯台表第1巻 6478） |
| 備考 | 潜水作業中、国際信号旗「A」旗を掲揚<br>付近に警戒船を配置  |
| 海図 | W1241-W200-W206  |
| 出所 | 熊本海上保安部  |

