

# 第十管区水路通報

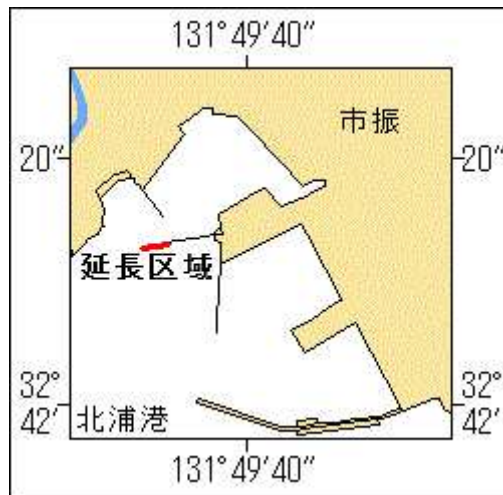
## 第 26 号

- ・ [第 337項](#) [九州東岸](#) — [北浦港](#) [防波堤延長](#)
- ・ [第 338項](#) [九州西岸](#) — [坊泊漁港](#) [浮棧橋存在](#)
- ・ [第 339項](#) [東シナ海北部](#) — [海洋調査](#)
- ・ [第 340項](#) [九州西岸](#) — [甌島列島北方](#) [射撃訓練](#)
- ・ [第 341項](#) [豊後水道及び付近](#) — [掃海訓練](#)
- ・ [第 342項](#) [豊後水道及び付近](#) — [掃海訓練](#)

### ★28年337項 九州東岸 — 北浦港 防波堤延長

防波堤が延長されている。

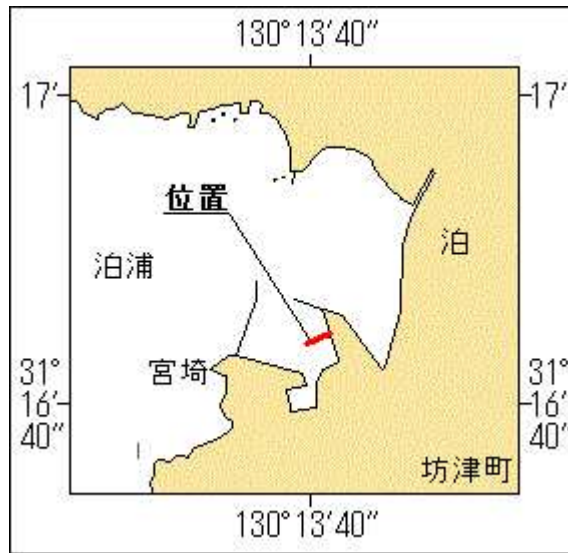
- 区域 2地点を結ぶ線上（幅約3m）  
(1) 32-42-13. 2N 131-49-32. 5E（既設防波堤西端）  
(2) 32-42-12. 7N 131-49-30. 0E
- 備考 上記(1)位置付近の点滅式赤色灯は撤去され、  
(2)位置付近に移設されている
- 海図 W191B（北浦港付近）
- 出所 十本部海洋情報部



### ★28年338項 九州西岸 — 坊泊漁港 浮棧橋存在

浮棧橋が存在している。

- 位置 2地点を結ぶ線上（幅約10m）  
(1) 31-16-44. 6N 130-13-41. 5E（岸線上）  
(2) 31-16-44. 0N 130-13-39. 7E
- 海図 W192（坊泊漁港）
- 出所 十本部海洋情報部



## ★28年339項 東シナ海北部 ー 海洋調査

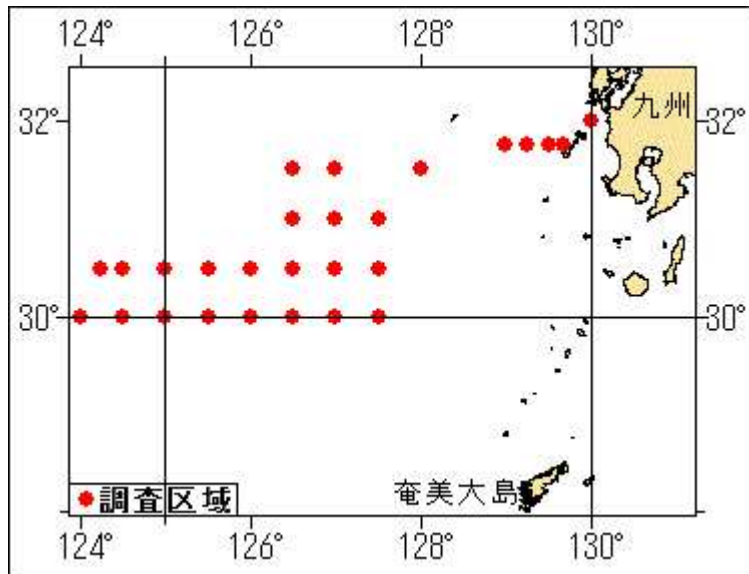
調査船「陽光丸」(692t)による海洋調査が実施される。

期 間 平成28年7月12日～22日

区 域 27地点付近

- (1) 32-00N 130-00E
- (2) 31-45N 129-00E
- (3) 31-45N 129-15E
- (4) 31-45N 129-30E
- (5) 31-45N 129-40E
- (6) 31-30N 126-30E
- (7) 31-30N 127-00E
- (8) 31-30N 128-00E
- (9) 31-00N 126-30E
- (10) 31-00N 127-00E
- (11) 31-00N 127-30E
- (12) 30-30N 124-15E
- (13) 30-30N 124-30E
- (14) 30-30N 125-00E
- (15) 30-30N 125-30E
- (16) 30-30N 126-00E
- (17) 30-30N 126-30E
- (18) 30-30N 127-00E
- (19) 30-30N 127-30E
- (20) 30-00N 124-00E
- (21) 30-00N 124-30E
- (22) 30-00N 125-00E
- (23) 30-00N 125-30E
- (24) 30-00N 126-00E
- (25) 30-00N 126-30E
- (26) 30-00N 127-00E
- (27) 30-00N 127-30E

備 考 船尾から調査機材を曳航する  
海 図 W1002-W210-FW210-W437  
出 所 西海区水産研究所



## ★28年340項 九州西岸 — 甌島列島北方 射撃訓練

巡視船艇による射撃訓練が実施される。

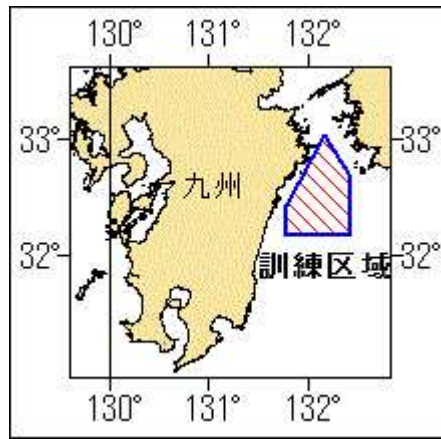
期間 平成28年7月13日（予備日14日）、0900～1300  
 区域 32-03N 129-47E を中心とする半径5海里の円内  
 備考 訓練中、国際信号旗「UY」「NE4」旗を掲揚  
 付近に警戒船を配置  
 海図 W207-W213-JP213  
 出所 十本部警備救難部



## ★28年341項 豊後水道及び付近 — 掃海訓練

自衛隊航空機による照明筒の投下を伴う掃海訓練が実施される。

期間 平成28年7月6日、1030～1335  
 区域 5地点で囲まれる区域  
 (1) 33-02-06N 132-10-06E  
 (2) 32-40-50N 132-26-00E  
 (3) 32-10-00N 132-26-00E  
 (4) 32-10-00N 131-46-51E  
 (5) 32-26-12N 131-46-51E  
 海図 W1220-JP1220-W157  
 出所 海上自衛隊第111航空隊



## ★28年342項 豊後水道及び付近 ー 掃海訓練

自衛隊航空機による照明筒の投下を伴う掃海訓練が実施される。

期 間 平成28年7月7日、1100～1405

区 域 5地点で囲まれる区域

(1) 33-02-06N 132-10-06E

(2) 32-40-50N 132-26-00E

(3) 32-10-00N 132-26-00E

(4) 32-10-00N 131-46-51E

(5) 32-26-12N 131-46-51E

海 図 W1220-JP1220-W157

出 所 海上自衛隊第111航空隊

