

第十管区水路通報

第 30 号

- 第 394項 九州東岸 — 志布志湾、福島港南東方 魚礁設置作業
- 第 395項 九州南岸 — 佐多岬西方 射撃訓練
- 第 396項 南西諸島 — 奄美大島北方 射撃訓練
- 第 397項 南西諸島 — 奄美大島西方 海底線修理作業
- 第 398項 九州西岸 — 熊本港北方、百貫港 掘下げ作業等
- 第 399項 九州東岸 — 宮崎港 特殊小型船舶操縦訓練
- 第 400項 九州東岸 — 志布志湾、内之浦港 航泊禁止区域設定
- 第 401項 九州西岸 — 甌島列島南西方 水路測量
- 第 402項 九州南岸 — 鹿児島港、外港 小型船舶操縦訓練
- 第 403項 九州南岸 — 鹿児島港、外港 特殊小型船舶操縦訓練
- 第 404項 九州南岸 — 鹿児島湾、垂水港 花火大会

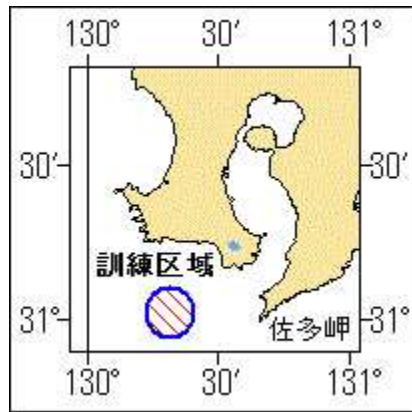
★28年394項 九州東岸 — 志布志湾、福島港南東方 魚礁設置作業

潜水士及び作業船による魚礁設置作業が実施される。
期 間 平成28年8月3日～12月18日、日出～日没
区 域 31-24-45N 131-13-47E 付近
備 考 潜水作業中、国際信号旗「A」旗を掲揚
付近に監視船を配置
海 図 W 1 8 5
出 所 宮崎海上保安部



★28年395項 九州南岸 — 佐多岬西方 射撃訓練

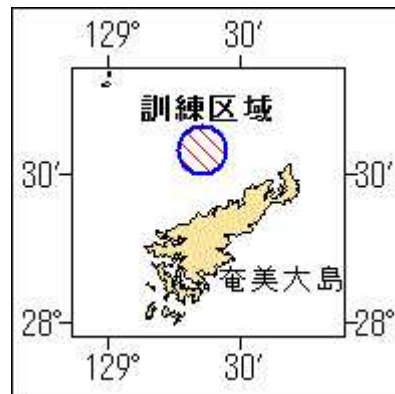
巡視船による射撃訓練が実施される。
期 間 平成28年8月8日、0900～1700
区 域 31-01N 130-19E を中心とする半径5海里の円内
備 考 訓練中、国際信号旗「UY」及び「NE4」旗を掲揚
海 図 W 2 2 1 - J P 2 2 1 - W 1 2 2 1 - J P 1 2 2 1
出 所 十本部警備救難部



★28年396項 南西諸島 — 奄美大島北方 射撃訓練

巡視船艇による射撃訓練が実施される。

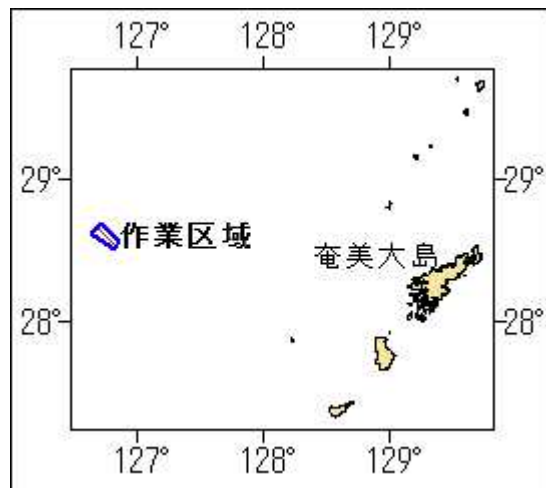
期間 平成28年8月8日（予備日17日）、0800～1700
 区域 28-34.4N 129-21.7E を中心とする半径5海里の円内
 備考 訓練中、国際信号旗「UY」及び「NE4」旗を掲揚
 付近に警戒船を配置
 海図 W225-W231
 出所 十本部警備救難部



★28年397項 南西諸島 — 奄美大島西方 海底線修理作業

作業船「CS FU AN」(10105t)による海底線修理作業が実施されている。

期間 平成28年8月2日まで（予備日3日～10日）
 区域 4地点で囲まれる区域
 (1) 28-41N 126-43E
 (2) 28-34N 126-52E
 (3) 28-30N 126-50E
 (4) 28-37N 126-38E
 海図 W182B-W1002-W210-FW210-W1001
 出所 海上保安庁海洋情報部

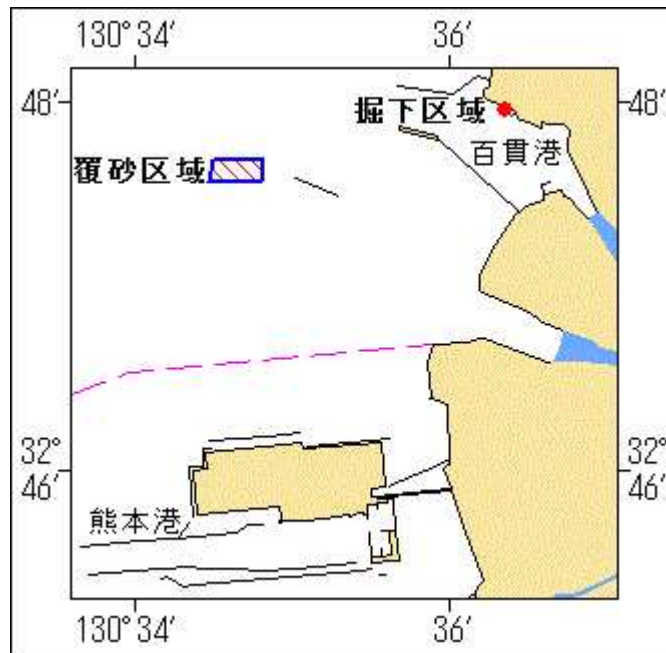


★28年398項 九州西岸 — 熊本港北方、百貫港 掘下げ作業等

作業船による掘下作業及び覆砂作業が実施されている。

期 間 平成28年8月31日まで、日出～日没
 掘下区域 32-47-57N 130-36-22E 付近
 覆砂区域 4地点で囲まれる区域
 (1) 32-47-41N 130-34-30E
 (2) 32-47-41N 130-34-49E
 (3) 32-47-34N 130-34-48E
 (4) 32-47-34N 130-34-28E

海 図 W169
 出 所 熊本海上保安部



★28年399項 九州東岸 — 宮崎港 特殊小型船舶操縦訓練

特殊小型船舶操縦訓練が実施される。

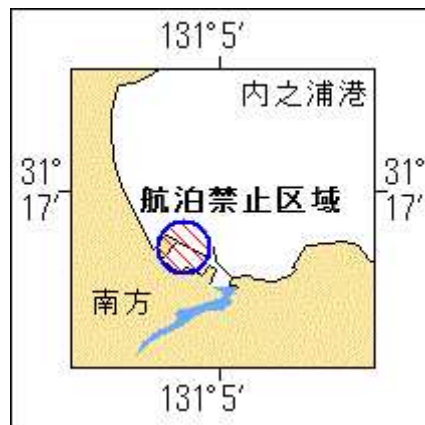
期 間 平成28年8月8日、9日、0830～1720
 区 域 31-55-15N 131-28-08E 付近
 備 考 区域内に簡易浮標6基を設置
 海 図 W1272
 出 所 宮崎海上保安部



★28年400項 九州東岸 — 志布志湾、内之浦港 航泊禁止区域設定

花火大会に伴い、航泊禁止区域が設定される。

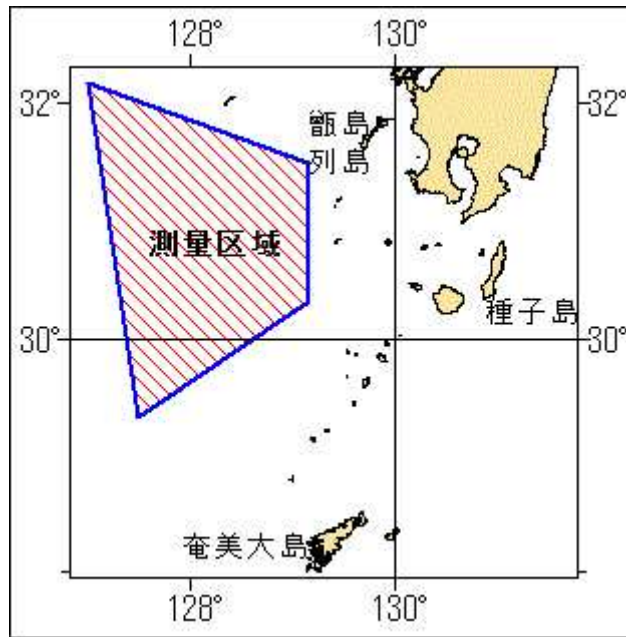
期間 平成28年8月6日、1900～2200
 区域 31-16-43N 131-04-48E を中心とする半径240mの円内
 備考 付近に警戒船を配置
 海図 W185
 出所 鹿児島海上保安部長（志布志）公示第2号



★28年401項 九州西岸 — 甑島列島南西方 水路測量

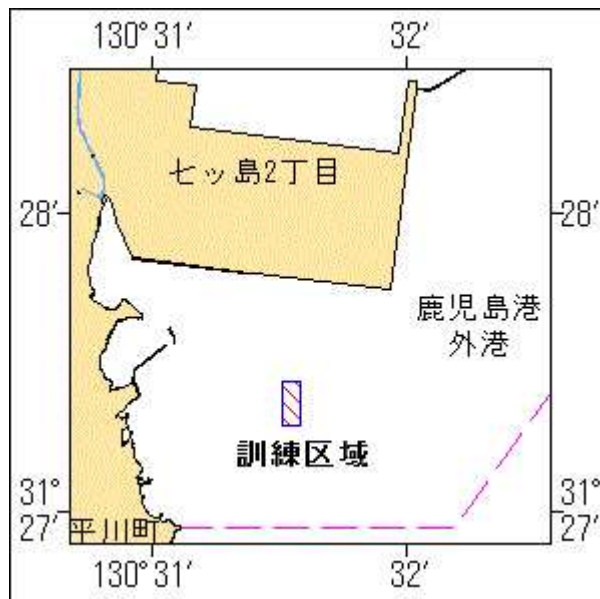
測量船「昭洋」(3000t)による水路測量が実施される。

期間 平成28年8月4日～8日（予備日9日、10日）
 区域 4地点で囲まれる区域
 (1) 32-10N 127-00E
 (2) 31-30N 129-10E
 (3) 30-20N 129-10E
 (4) 29-20N 127-30E
 備考 測量船は「白紅白」の標識を掲揚
 測量船は船尾より長さ約3300mの電線を曳航
 付近に警戒船を配置
 海図 W211-W187-JP187-W180-W437-W1002-W1001
 出所 海上保安庁海洋情報部



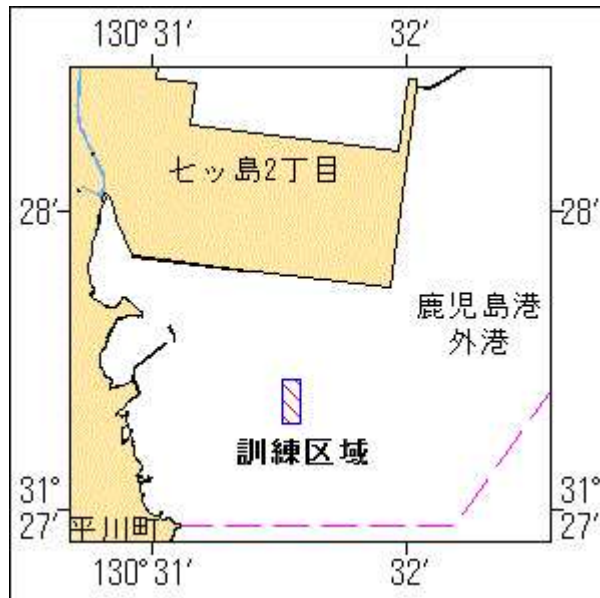
★28年402項 九州南岸 — 鹿児島港、外港 小型船舶操縦訓練

小型船舶操縦訓練が実施される。
 期間 平成28年8月6日、7日、14日、15日、18日、19日、0730~1720
 区域 31-27-22N 130-31-33E 付近
 備考 区域内に簡易浮標3基を設置
 海図 W214B-JP214B
 出所 鹿児島港長



★28年403項 九州南岸 — 鹿児島港、外港 特殊小型船舶操縦訓練

特殊小型船舶操縦訓練（水上オートバイ）が実施される。
 期間 平成28年8月15日、22日、0830~1720
 区域 31-27-22N 130-31-33E 付近
 備考 区域内に簡易浮標6基を設置
 海図 W214B-JP214B
 出所 鹿児島港長



★28年404項 九州南岸 — 鹿児島湾、垂水港 花火大会

花火大会が実施される。
 期間 平成28年8月13日(予備日9月3日)、2000~2100
 区域 31-29.7N 130-41.4E 付近
 備考 付近に警戒船を配置
 海図 W221-JP221
 出所 鹿児島海上保安部

