

# 第十管区水路通報

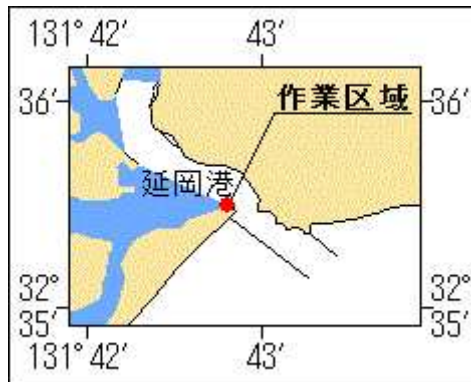
## 第 33 号

- 第 433項 九州東岸 — 延岡港 海砂採取作業
- 第 434項 南西諸島 — 種子島、島間港付近 防波堤延長工事
- 第 435項 九州西岸 — 水俣港北東方 流速計設置
- 第 436項 九州西岸 — 甌島列島西北西方 射撃訓練
- 第 437項 九州東岸 — 油津港東方 射撃訓練
- 第 438項 九州西岸 — 長島海峡 海上行事
- 第 439項 南西諸島 — 奄美大島南方 照明弾発射訓練中止
- 第 440項 九州南岸 — 鹿児島湾口付近 漁業用浮標設置
- 第 441項 九州西岸 — 八代港 掘下げ作業
- 第 442項 九州東岸 — 都井岬東方 射爆撃訓練
- 第 443項 九州西岸 — 甌島列島西北西方 爆撃訓練
- 第 444項 南西諸島 — 沖縄島北西方 射撃訓練
- 第 445項 九州西岸 — 東シナ海北部 救難訓練
- 第 446項 九州東岸 — 日向灘 救難訓練
- 第 447項 豊後水道及び付近 — 救難訓練
- 第 448項 九州西岸 — 柳ノ瀬戸付近 小型船舶操縦訓練等
- 第 449項 九州西岸 — 熊本港 小型船舶操縦訓練

### ★28年433項 九州東岸 — 延岡港 海砂採取作業

作業船による海砂採取作業が実施される。

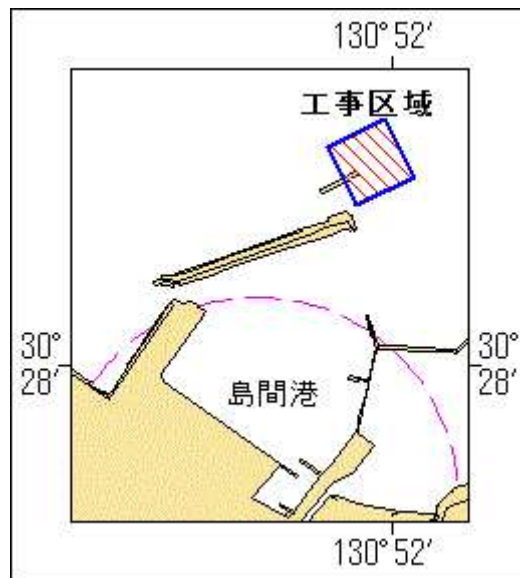
期間 平成28年8月29日～10月22日（予備日10月24日～平成29年3月31日）、0800～1700  
区域 32-35.5N 131-42.8E 付近  
備考 付近に警戒船を配置  
海図 W1220-JP1220  
出所 日向海上保安署



### ★28年434項 南西諸島 — 種子島、島間港付近 防波堤延長工事

潜水士及び作業船による防波堤延長工事が実施される。

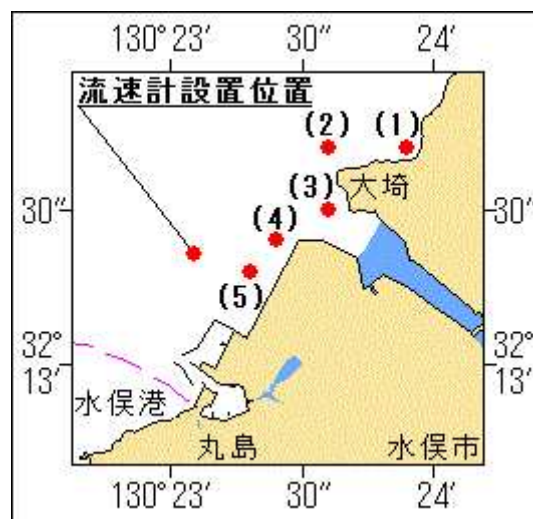
期間 平成28年8月22日～平成29年2月20日、日出～日没  
区域 4地点で囲まれる区域  
(1) 30-28-20N 130-51-59E  
(2) 30-28-15N 130-52-02E  
(3) 30-28-13N 130-51-57E  
(4) 30-28-18N 130-51-54E  
備考 潜水作業中、国際信号旗「A」旗を掲揚  
付近に警戒船を配置  
海図 W216（島間港）  
出所 鹿児島海上保安部



## ★28年435項 九州西岸 — 水俣港北東方 流速計設置

潜水士及び作業船による流速計設置（係留型及び海底設置型）及び潜水調査が実施される。

- |     |                                       |  |
|-----|---------------------------------------|--|
| 1   | 流速計設置                                 |  |
| 期 間 | 平成28年8月23日～9月8日（予備日9月9日～20日）          |  |
| 位 置 | 32-13.4N 130-23.1E 付近                 |  |
| 備 考 | 設置位置を簡易灯付浮標により表示                      |  |
| 2   | 潜水調査                                  |  |
| 期 間 | 平成28年8月24日～26日（予備日29日～9月9日）、0800～1700 |  |
| 区 域 | 5地点付近                                 |  |
|     | (1) 32-13.7N 130-23.9E                |  |
|     | (2) 32-13.7N 130-23.6E                |  |
|     | (3) 32-13.5N 130-23.6E                |  |
|     | (4) 32-13.4N 130-23.4E                |  |
|     | (5) 32-13.3N 130-23.3E                |  |
| 備 考 | 潜水作業中、国際信号旗「A」旗を掲揚<br>付近に警戒船を配置       |  |
| 海 図 | W1240-W174                            |  |
| 出 所 | 鹿児島海上保安部                              |  |

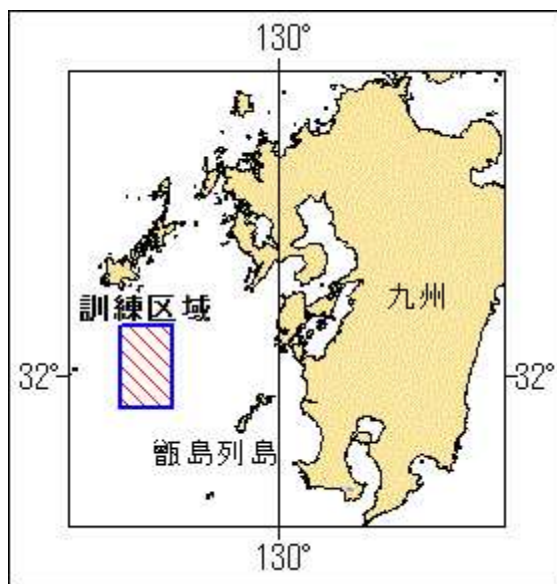


## ★28年436項 九州西岸 — 甑島列島西北西方 射撃訓練

フォックストロット区域において、自衛艦による水上射撃訓練が実施される。

- |     |                                   |
|-----|-----------------------------------|
| 期 間 | 平成28年8月30日、31日（予備日9月1日）、0800～1700 |
| 区 域 | 4地点で囲まれる区域                        |
|     | (1) 32-20-12N 128-45-52E          |
|     | (2) 32-20-12N 129-09-52E          |
|     | (3) 31-47-12N 129-09-52E          |

備考 (4) 31-47-12N 128-45-52E  
 訓練実施中、実施艦に「B」旗が掲揚される  
 海図 W213-JP213-W187-JP187-W180-W437  
 出所 防衛省海上幕僚監部

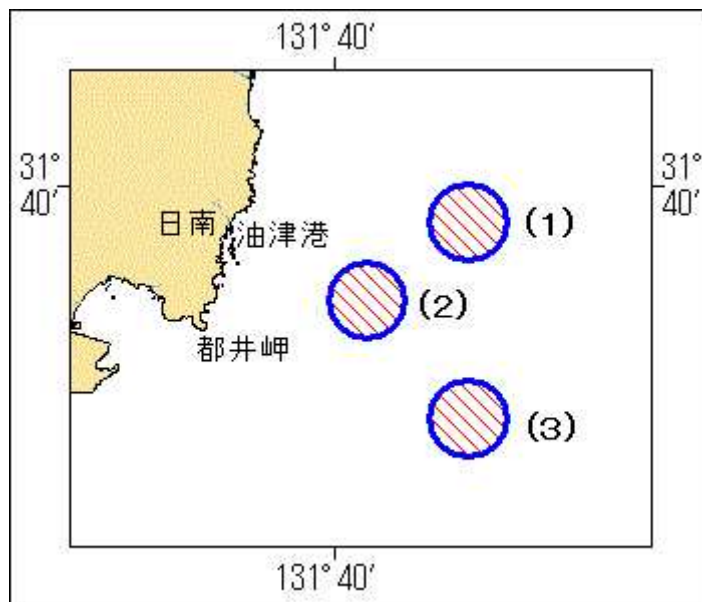


★28年437項 九州東岸 — 油津港東方 射撃訓練

自衛隊航空機による水上射撃訓練が実施される。

期間 平成28年9月2日、1800~2200  
 区域 (1) 31-35-13N 131-59-51E を中心とする半径5海里の円内  
 (2) 31-25-13N 131-44-51E を中心とする半径5海里の円内  
 (3) 31-10-13N 131-59-51E を中心とする半径5海里の円内

海図 W157  
 出所 防衛省海上幕僚監部



★28年438項 九州西岸 — 長島海峡 海上行事

カヌー長島海峡横断大会が実施される。

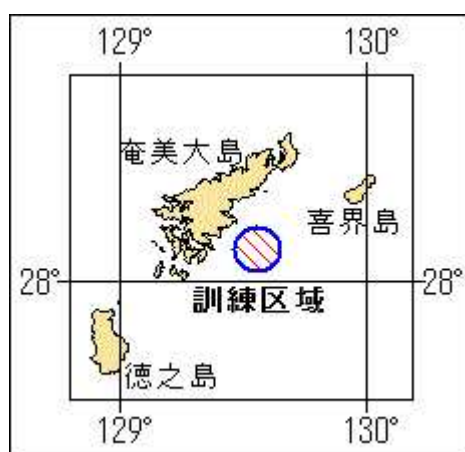
日時 平成28年8月25日、1140~1410  
 区域 4地点を結ぶ線上付近  
 (1) 32-11-33.6N 130-01-52.2E  
 (2) 32-11-25.5N 130-04-25.5E  
 (3) 32-11-28.7N 130-05-58.7E

備考 (4) 32-11-20.6N 130-06-29.6E  
 海図 付近に監視船を配置  
 出所 W178-W200-W206  
 天草海上保安署



★28年439項 南西諸島 — 奄美大島南方 照明弾発射訓練中止

(十管区水路通報28年32号425項削除)  
 巡視艇による照明弾発射訓練は中止された。  
 期間 平成28年8月25日(予備日26日)、0930~1030  
 区域 28-06-42N 129-33-48E を中心とする半径5海里の円内  
 海図 W225-W182A-W182B  
 出所 古仁屋海上保安署

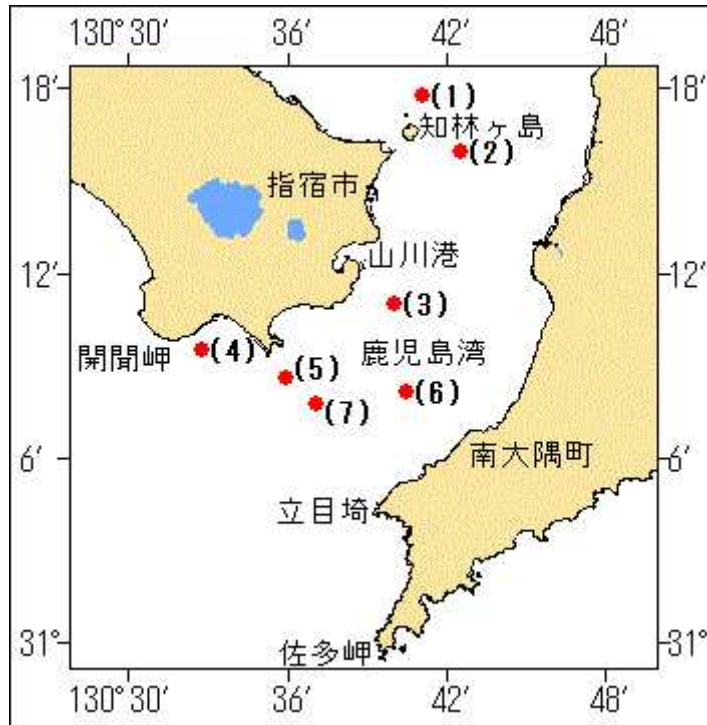


★28年440項 九州南岸 — 鹿児島湾口付近 漁業用浮標設置

漁業用浮標が設置される。  
 期間 平成28年8月31日~平成29年2月28日  
 位置 7地点付近  
 (1) 31-17-45N 130-41-07E  
 (2) 31-15-58N 130-42-34E

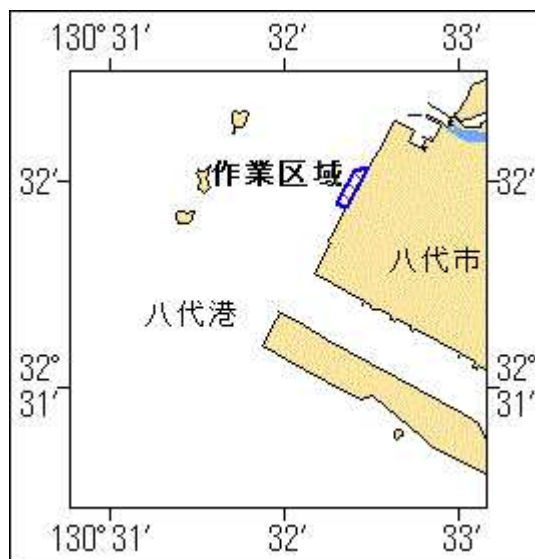
- (3) 31-10-59N 130-40-02E
- (4) 31-09-31N 130-32-48E
- (5) 31-08-37N 130-35-56E
- (6) 31-08-09N 130-40-28E
- (7) 31-07-45N 130-37-04E

備考 浮標を簡易灯及び赤旗で表示  
 (1)及び(2)の設置期間は平成29年1月31日まで  
 海図所 W1201-W221-JP221  
 出所 指宿海上保安署



## ★28年441項 九州西岸 — 八代港 掘下げ作業

作業船による掘下げ作業が実施される。  
 期間 平成28年9月1日～12月19日（予備日を含む）、日出～日没  
 区域 4地点で囲まれる区域  
 (1) 32-32-04N 130-32-29E  
 (2) 32-32-03N 130-32-24E  
 (3) 32-31-54N 130-32-18E  
 (4) 32-31-52N 130-32-21E  
 海図所 W1243-W170-W169  
 出所 八代港長



## ★28年442項 九州東岸 — 都井岬東方 射爆撃訓練

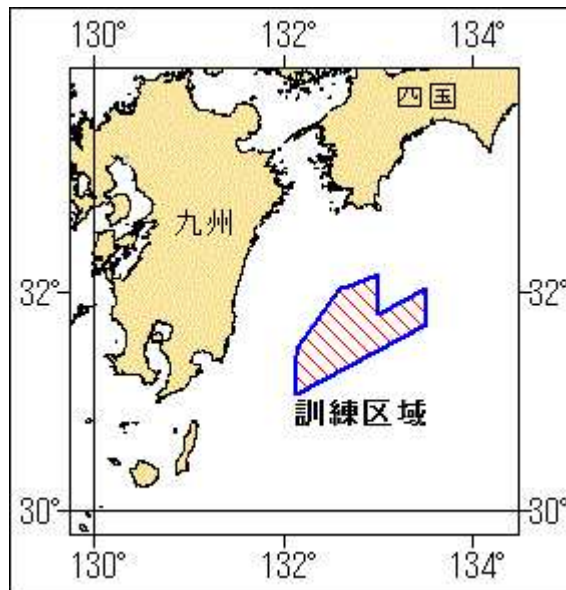
自衛隊航空機による空対空射撃及び空対水爆撃訓練が実施される。

期間 平成28年9月1日～30日（土曜、日曜及び祝日を除く）、0800～1700

区域 10地点で囲まれる区域

- |      |           |            |
|------|-----------|------------|
| (1)  | 32-09-13N | 132-59-51E |
| (2)  | 31-48-13N | 132-59-51E |
| (3)  | 32-02-13N | 133-29-51E |
| (4)  | 31-42-13N | 133-29-51E |
| (5)  | 31-04-13N | 132-07-51E |
| (6)  | 31-25-13N | 132-07-51E |
| (7)  | 31-30-43N | 132-09-21E |
| (8)  | 32-00-13N | 132-34-51E |
| (9)  | 32-03-13N | 132-37-51E |
| (10) | 32-01-43N | 132-37-51E |

海図所 W1220-JP1220-W157  
防衛省



## ★28年443項 九州西岸 — 甕島列島西北西方 爆撃訓練

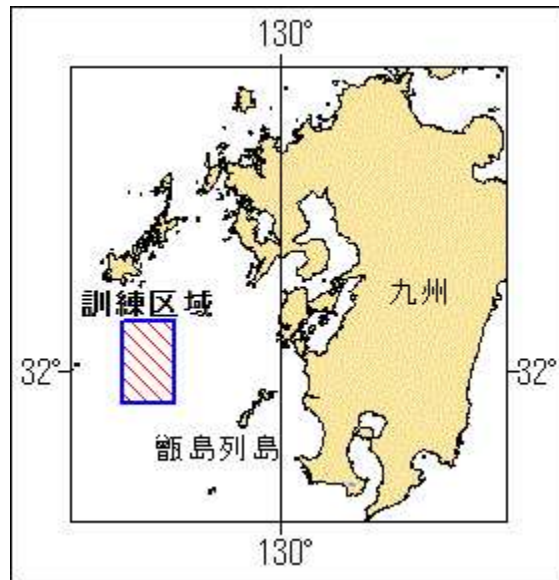
フォックストロット区域において、自衛隊航空機による空対水爆撃訓練が実施される。

期間 平成28年9月1日～30日（土曜、日曜及び祝日を除く）、0800～1700

区域 4地点で囲まれる区域

- |     |           |            |
|-----|-----------|------------|
| (1) | 32-20-12N | 129-09-52E |
| (2) | 31-47-12N | 129-09-52E |
| (3) | 31-47-12N | 128-45-52E |
| (4) | 32-20-12N | 128-45-52E |

海図所 W187-JP187  
防衛省



## ★28年444項 南西諸島 — 沖縄島北西方 射撃訓練

沖縄北部訓練区域において、自衛隊航空機による空対空射撃訓練が実施される。

期間 平成28年9月1日～30日（土曜、日曜及び祝日を除く）、0700～1800

区域 5地点で囲まれる区域

(1) 27-05-26N 126-42-59E

(2) 27-04-45N 126-39-05E

(3) 27-30-14N 125-56-53E

(4) 28-17-14N 127-07-53E


(5) 27-32-02N 127-25-35E

ただし、(3) (4)間は 26-22-14N 127-47-53E の地点を中心とする半径120海里の円弧、

(5) (1)間は同地点を中心とする半径72海里の円弧で結ぶ

海図所 W182B-W210-FW210

防衛省



## ★28年445項 九州西岸 — 東シナ海北部 救難訓練

自衛隊航空機による照明筒及びフレア等の投下を伴う救難訓練が実施される。

期間 平成28年9月1日～30日（土曜、日曜及び祝日を除く）、0700～2100

区域 5地点で囲まれる区域

(1) 32-30-12N 127-11-53E

(2) 32-19-12N 128-29-52E

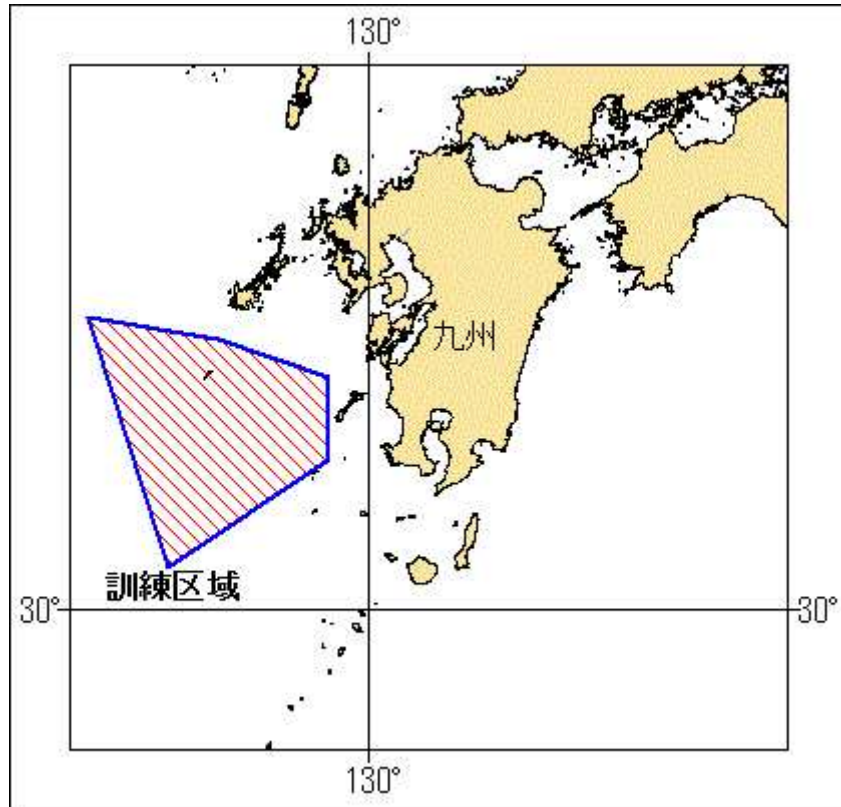
(3) 32-00-12N 129-34-52E

(4) 31-18-13N 129-34-52E

(5) 30-22-13N 127-59-53E

海 図  
出 所

W221-W187-JP187-W180-W437-W1002-W1001  
航空自衛隊新田原救難隊



## ★28年446項 九州東岸 — 日向灘 救難訓練

自衛隊航空機による照明筒及びフレア等の投下を伴う救難訓練が実施される。

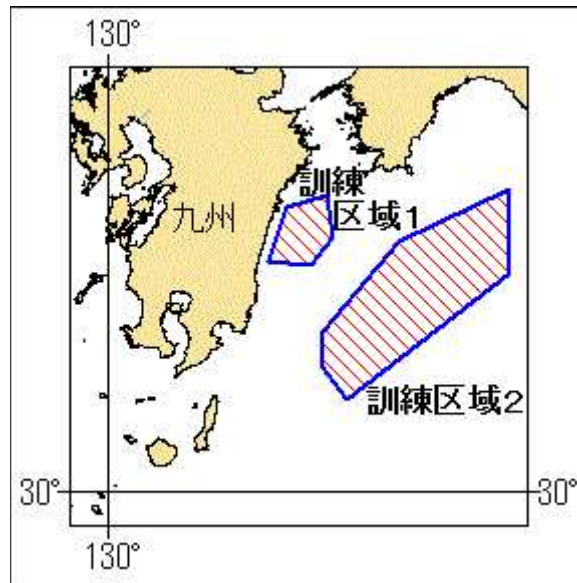
期 間 平成28年9月1日～30日（土曜、日曜及び祝日を除く）、0700～2100

- 区域1 5地点で囲まれる区域
- (1) 32-33-12N 132-09-51E
  - (2) 32-11-12N 132-13-51E
  - (3) 31-57-13N 132-00-51E
  - (4) 31-59-13N 131-35-51E
  - (5) 32-26-12N 131-46-51E

- 区域2 6地点で囲まれる区域
- (6) 32-35-50N 134-00-00E
  - (7) 31-52-55N 134-00-00E
  - (8) 30-48-13N 132-22-51E
  - (9) 31-04-13N 132-07-51E
  - (10) 31-23-13N 132-07-51E
  - (11) 32-09-13N 132-53-51E

海 図 W1220-JP1220-W157  
出 所 航空自衛隊新田原救難隊



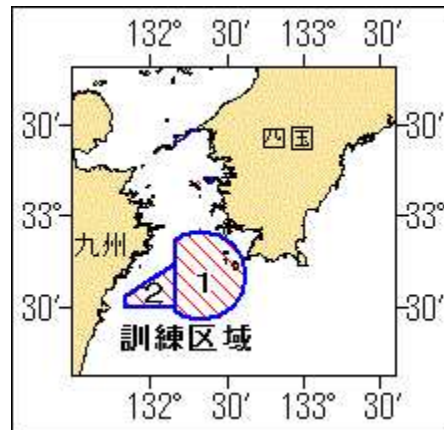


## ★28年447項 豊後水道及び付近 — 救難訓練

水陸両用救難飛行艇の離着水を伴う救難訓練が実施される。

期間 平成28年9月1日～30日（予備日を含む）、日出～日没  
 区域1 32-40N 132-20Eを中心とする半径15海里の円内のうち132-10E以西を除く区域  
 区域2 4地点で囲まれる区域  
 (1) 32-44N 132-10E  
 (2) 32-30N 132-10E  
 (3) 32-30N 131-50E  
 (4) 32-34N 131-50E

海図 W151-W1220-JP1220-W157  
 出所 海上自衛隊第31航空群

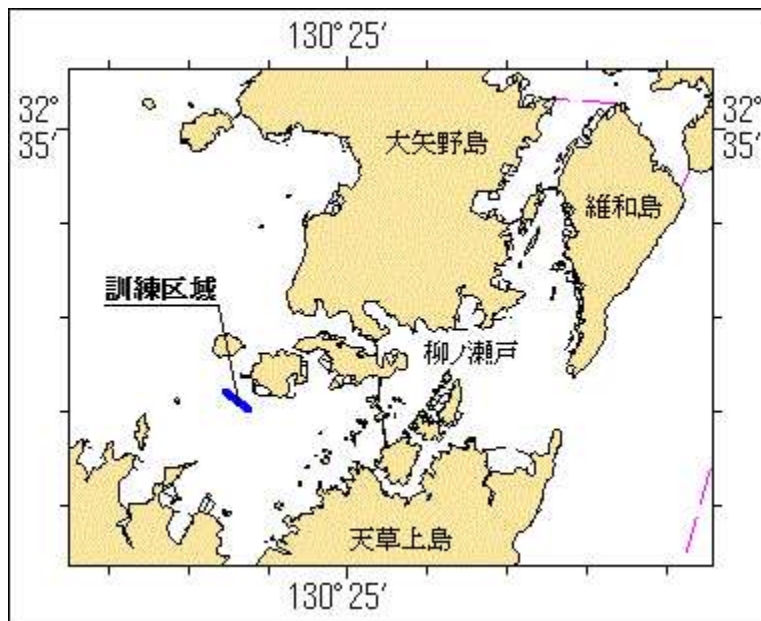


## ★28年448項 九州西岸 — 柳ノ瀬戸付近 小型船舶操縦訓練等

小型船舶操縦訓練及び特殊小型船舶操縦訓練（水上オートバイ）が実施される。

期間 平成28年9月4日、5日、11日、16日、17日、25日、26日、0730～1720  
 区域 32-32.1N 130-23.6E 付近  
 備考 区域内に簡易浮標3基を設置（小型船舶操縦訓練）  
 区域内に簡易浮標6基を設置（特殊小型船舶操縦訓練）

海図 W208  
 出所 熊本海上保安部



★28年449項 九州西岸 — 熊本港 小型船舶操縦訓練

小型船舶操縦訓練が実施される。

期 間 平成28年9月9日～12日、0730～1720  
 区 域 32-45-47N 130-35-35E 付近  
 備 考 区域内に簡易浮標3基を設置  
 海 図 W171  
 出 所 熊本海上保安部

