

# 第十管区水路通報

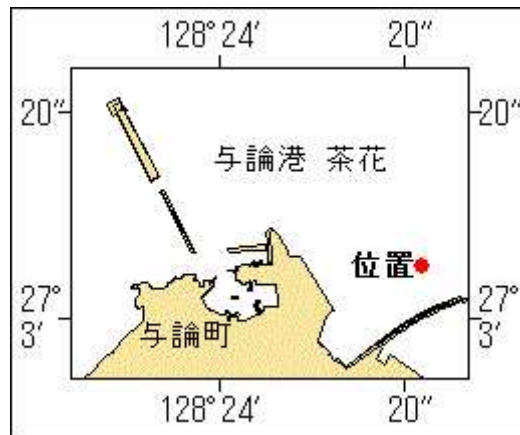
## 第 34 号

- 第 450項 南西諸島 — 与論島、与論港 簡易灯付浮標変更
- 第 451項 九州南岸 — 鹿児島港、外港 小型船舶操縦訓練
- 第 452項 南西諸島 — 徳之島南東方 海底線修理作業
- 第 453項 九州東岸 — 細島港 採捕漁等
- 第 454項 九州東岸 — 宮崎港 特殊小型船舶操縦訓練
- 第 455項 九州東岸 — 宮崎港 小型船舶操縦訓練
- 第 456項 九州南岸 — 鹿児島湾北部 水中試験
- 第 457項 南西諸島 — 奄美大島北東方 水路測量等
- 第 458項 南西諸島 — 奄美大島南西方 水路測量
- 第 459項 九州西岸 — 天草下島南方～南西諸島一諏訪之瀬島付近 潜水調査等
- 第 460項 九州西岸 — 八代海 ヨットレース
- 第 461項 九州南岸 — 鹿児島港、外港 小型船舶操縦訓練
- 第 462項 九州南岸 — 鹿児島港、外港 小型船舶操縦訓練
- 第 463項 九州南岸 — 鹿児島港、外港 特殊小型船舶操縦訓練

### ★28年450項 南西諸島 — 与論島、与論港 簡易灯付浮標変更

簡易灯付浮標 (27-03-05N 128-24-22E) は灯色及び塗色が変更された。

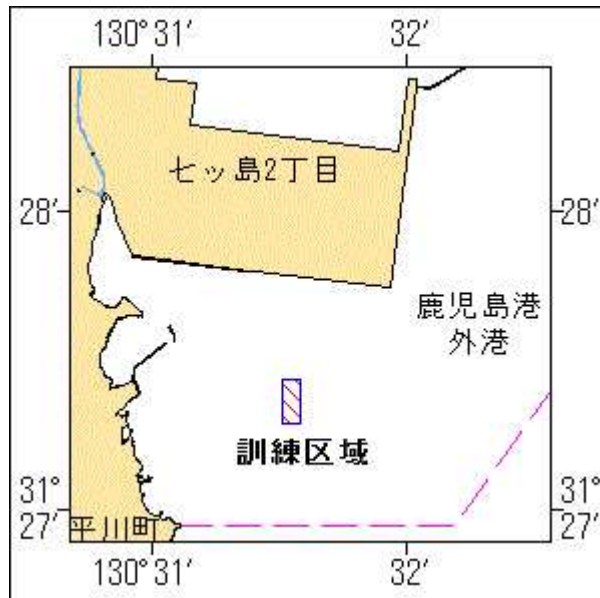
灯色	(変更前) 緑色
	(変更後) 赤色
塗色	(変更前) 緑色
	(変更後) 赤色
海図	W183
出所	奄美海上保安部



### ★28年451項 九州南岸 — 鹿児島港、外港 小型船舶操縦訓練

小型船舶操縦訓練が実施される。

期間	平成28年8月28日、29日、0730～1720
区域	31-27-22N 130-31-33E 付近
備考	区域内に簡易浮標3基を設置
海図	W214B-JP214B
出所	鹿児島港長



## ★28年452項 南西諸島 — 徳之島南東方 海底線修理作業

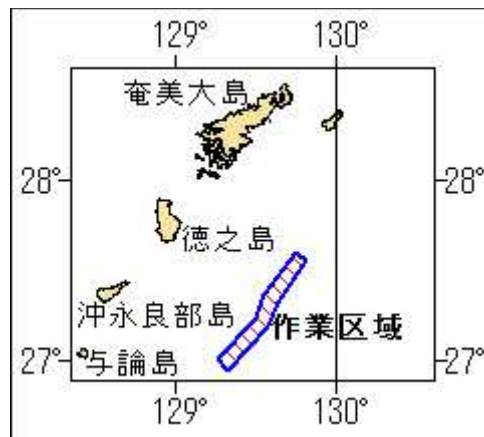
作業船「DURABLE」(12184t)による海底線修理作業が実施される。

期間 平成28年8月30日～9月7日(予備日9月8日～16日)、昼夜間

区域 8地点で囲まれる区域

- (1) 27-36.3N 129-45.0E
- (2) 27-33.4N 129-48.8E
- (3) 27-19.5N 129-38.0E
- (4) 27-11.5N 129-34.7E
- (5) 26-57.1N 129-19.4E
- (6) 27-00.6N 129-16.1E
- (7) 27-14.4N 129-29.9E
- (8) 27-21.9N 129-33.0E

海図所 W182B-W1002-W210-FW210-W1001  
海上保安庁海洋情報部



## ★28年453項 九州東岸 — 細島港 採捕漁等

漁船による採捕漁実施及びいけすが設置される。

期間 平成28年9月1日～平成29年4月14日

区域1 付図のとおり(採捕漁)

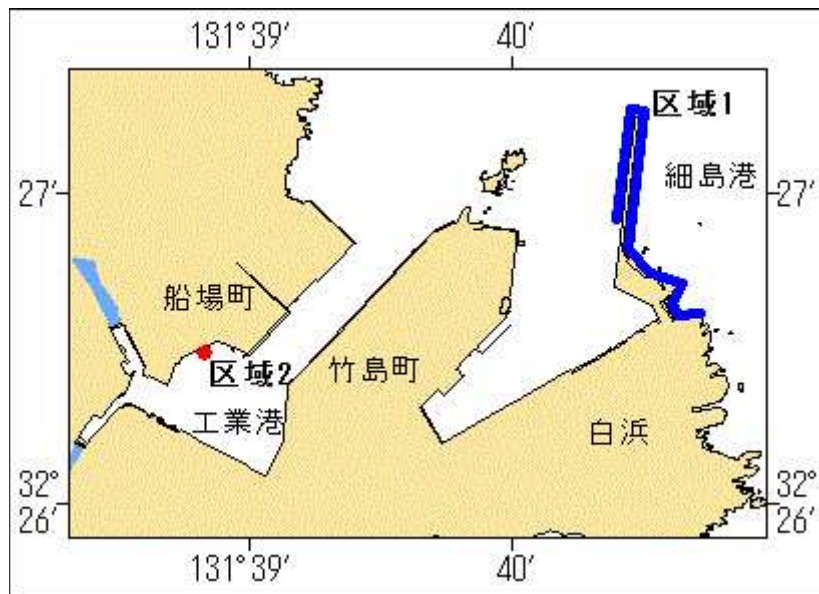
区域2 32-26-29N 131-38-50E 付近(いけす設置)

備考 付近に警戒船を配置(採捕漁)

区域を簡易灯(点滅式黄色)で表示

海図所 W1223

出所 細島港長



★28年454項 九州東岸 — 宮崎港 特殊小型船舶操縦訓練

特殊小型船舶操縦訓練が実施される。

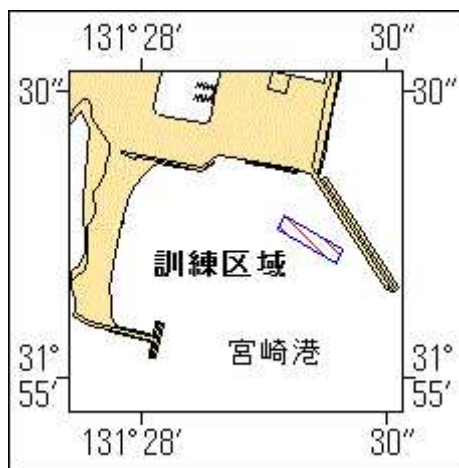
期間 平成28年9月5日、6日、0830～1720  
 区域 31-55-15N 131-28-08E 付近  
 備考 区域内に簡易浮標6基を設置  
 海図 W1272  
 出所 宮崎海上保安部



★28年455項 九州東岸 — 宮崎港 小型船舶操縦訓練

小型船舶操縦訓練が実施される。

期間 平成28年9月16日、17日、0730～1720  
 区域 31-55-15N 131-28-21E 付近  
 備考 区域内に簡易浮標3基を設置  
 海図 W1272  
 出所 宮崎海上保安部



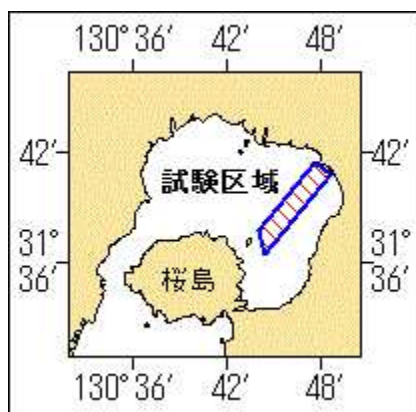
## ★28年456項 九州南岸 — 鹿児島湾北部 水中試験

海上自衛隊による水中試験が実施される。

期 間 平成28年9月6日～8日、21日、22日、27日～30日、日出～日没  
15日～19日、昼夜間

区 域 4地点で囲まれる区域  
(1) 31-41-28N 130-47-34E  
(2) 31-40-47N 130-48-33E  
(3) 31-36-31N 130-44-26E  
(4) 31-37-47N 130-44-00E

備 考 付近に警戒船を配置  
海 図 W221-JP221-W1221-JP1221  
出 所 海上自衛隊佐世保地方総監部



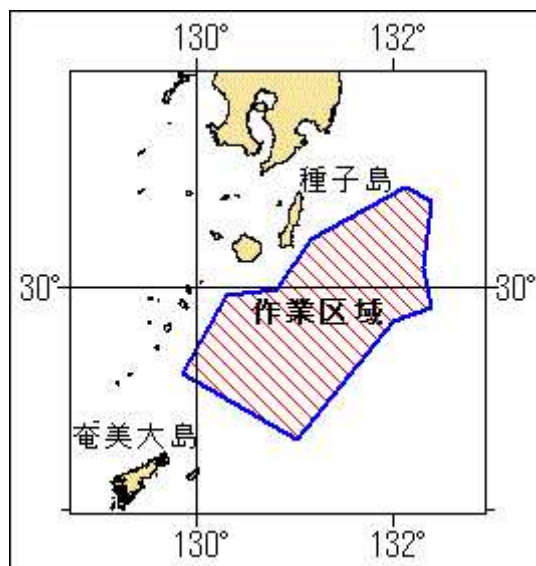
## ★28年457項 南西諸島 — 奄美大島北東方 水路測量等

調査船「かいらい」(4517t)による水路測量及び海底地震計設置作業が実施される。

期 間 平成28年9月7日～9月14日、昼夜間

区 域 10地点で囲まれる区域  
(1) 30-53.1N 132-07.9E  
(2) 30-45.1N 132-24.3E  
(3) 30-10.3N 132-19.4E  
(4) 29-49.5N 132-23.6E  
(5) 29-42.1N 132-00.8E  
(6) 28-38.6N 131-01.2E  
(7) 29-13.4N 129-51.7E  
(8) 29-55.3N 130-18.7E  
(9) 29-58.7N 130-49.5E  
(10) 30-25.4N 131-10.4E

備 考 調査船は「白紅白」の標識を掲揚  
海 図 W182A-W247-W210-FW210  
出 所 十本部海洋情報部



## ★28年458項 南西諸島 — 奄美大島南西方 水路測量

調査船「よこすか」(4439t)による水路測量が実施される。

期間 平成28年9月8日～22日

区域 5地点で囲まれる区域

(1) 28-30N 126-00E

(2) 28-30N 127-50E

(3) 27-00N 127-50E

(4) 26-00N 127-00E

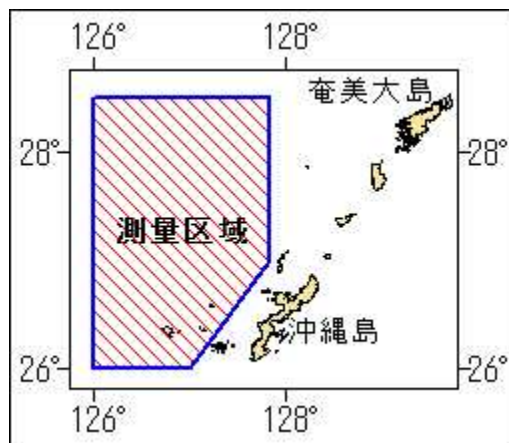
(5) 26-00N 126-00E

備考 調査船は「白紅白」の標識を掲揚し、船尾より長さ約200mの電線を曳航

潜航用無人探査機を使用

海図 W182B-W1002-W1001

出所 海上保安庁海洋情報部



## ★28年459項 九州西岸 — 天草下島南方～南西諸島—諏訪之瀬島付近 潜水調査等

潜水士及び作業船による海底調査及び採泥作業が実施される。

期間 平成28年9月9日～14日、日出～日没

区域 5地点付近

(1) 32-10.4N 130-01.8E

(2) 31-15.0N 130-26.2E

(3) 31-00.4N 130-40.3E

(4) 29-51.5N 130-24.2E

(5) 29-38.9N 129-48.8E

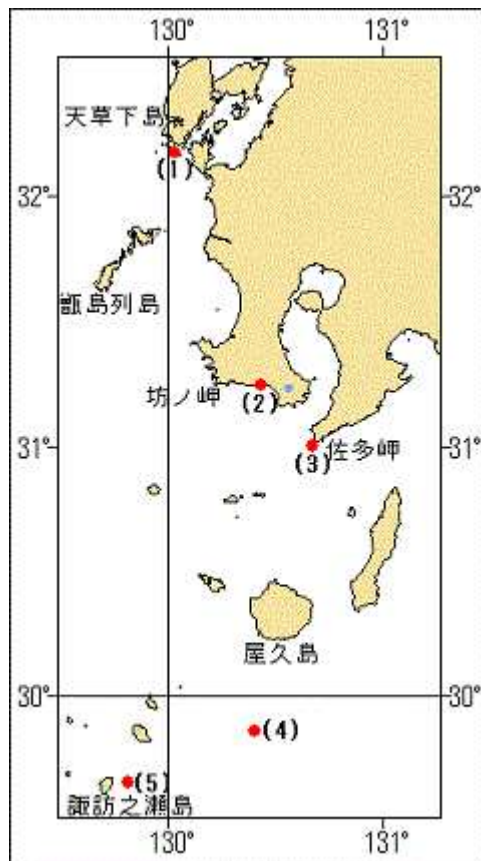
備考 潜水作業中、国際信号旗「A」旗を掲揚

(4)及び(5)は潜水作業なし

海図 W178-W200-W206-W221-JP221-W1221

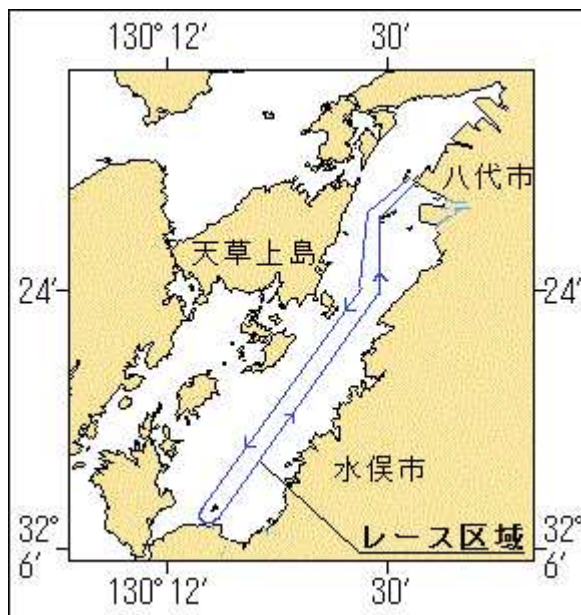
-JP1221-W231-W187-W180-W182A

出所 十本部交通部



★28年460項 九州西岸 — 八代海 ヨットレース

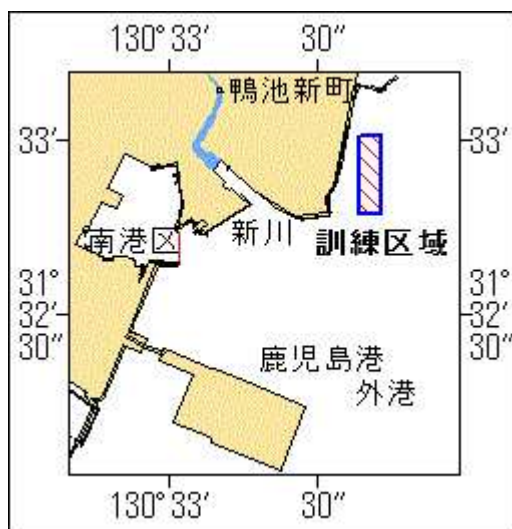
ヨットレースが実施される。  
 期間 平成28年9月10日1600~11日1200  
 区域 付図のとおり  
 海図 W206  
 出所 八代港長



★28年461項 九州南岸 — 鹿児島港、外港 小型船舶操縦訓練

小型船舶操縦訓練が実施される。

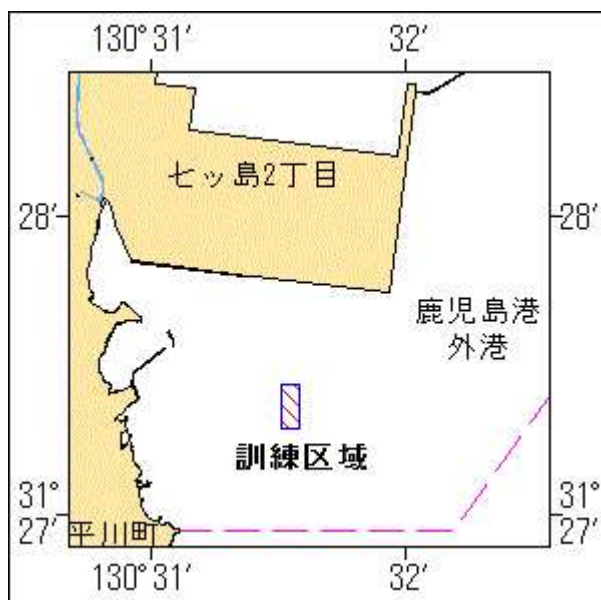
期間 平成28年9月4日、5日、0730～1720  
 区域 31-32-52N 130-33-38E 付近  
 備考 区域内に簡易浮標3基を設置  
 海図 W214A-JP214A  
 出所 鹿児島港長



★28年462項 九州南岸 — 鹿児島港、外港 小型船舶操縦訓練

小型船舶操縦訓練が実施される。

期間 平成28年9月8日、9日、11日、12日、15日、16日、25日、26日、0730～1720  
 区域 31-27-22N 130-31-33E 付近  
 備考 区域内に簡易浮標3基を設置  
 海図 W214B-JP214B  
 出所 鹿児島港長



★28年463項 九州南岸 — 鹿児島港、外港 特殊小型船舶操縦訓練

特殊小型船舶操縦訓練（水上オートバイ）が実施される。

期間 平成28年9月19日、0830～1720  
 区域 31-27-22N 130-31-33E 付近  
 備考 区域内に簡易浮標6基を設置  
 海図 W214B-JP214B  
 出所 鹿児島港長

