

# 第十管区水路通報

## 第 38 号

- 第 492項 九州南岸 — 鹿児島港、新港区付近 消波ブロック存在
- 第 493項 九州西岸 — 東シナ海北部 救難訓練
- 第 494項 九州東岸 — 日向灘 救難訓練
- 第 495項 豊後水道及び付近 — 救難訓練
- 第 496項 九州西岸 — 柳ノ瀬戸付近 小型船舶操縦訓練等
- 第 497項 九州西岸 — 熊本港 小型船舶操縦訓練
- 第 498項 九州西岸 — 熊本港 水路測量
- 第 499項 南西諸島 — 奄美大島北西方 海洋調査
- 第 500項 九州南岸 — 鹿児島湾北部 水中試験
- 第 501項 九州西岸 — 甕島列島西北西方 フレア発射及び射撃訓練
- 第 502項 九州東岸 — 宮崎港 特殊小型船舶操縦訓練
- 第 503項 九州東岸 — 宮崎港 小型船舶操縦訓練
- 第 504項 九州東岸 — 油津港南方、目井津漁港付近 小型船舶操縦訓練
- 第 505項 九州西岸 — 八代港 掘下げ作業
- 第 506項 九州東岸 — 細島港 航泊禁止区域設定
- 第 507項 九州東岸 — 油津港 ボーリング作業
- 第 508項 九州東岸 — 油津港 水路測量
- 第 509項 九州東岸 — 日向灘 水路測量

### ★28年492項 九州南岸 — 鹿児島港、新港区付近 消波ブロック存在

消波ブロックが存在している。

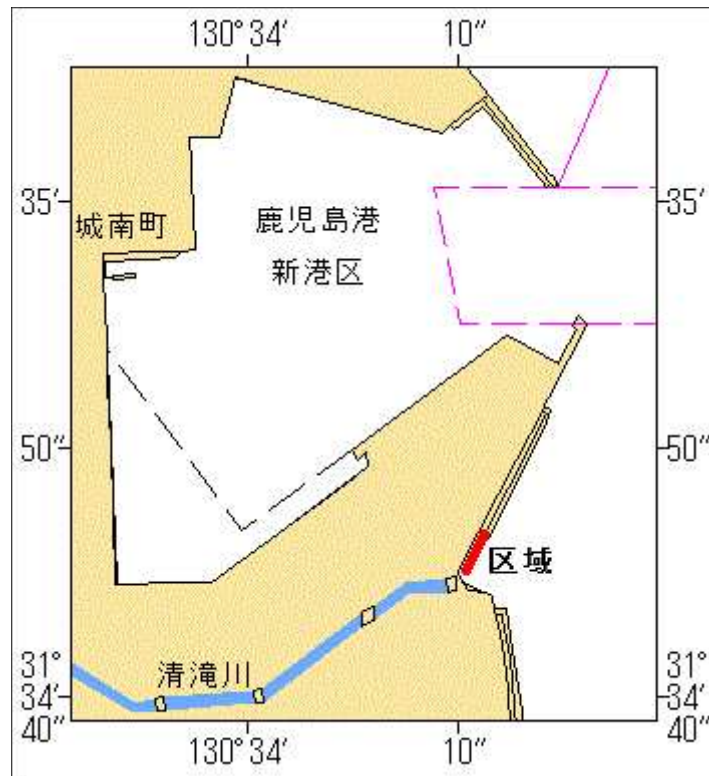
区 域 2地点を結ぶ線上 (幅約15m)

(1) 31°34′46.5″N 130°34′11.2″E

(2) 31°34′45.1″N 130°34′10.4″E

海 図 W214A

出 所 十本部海洋情報部



## ★28年493項 九州西岸 — 東シナ海北部 救難訓練

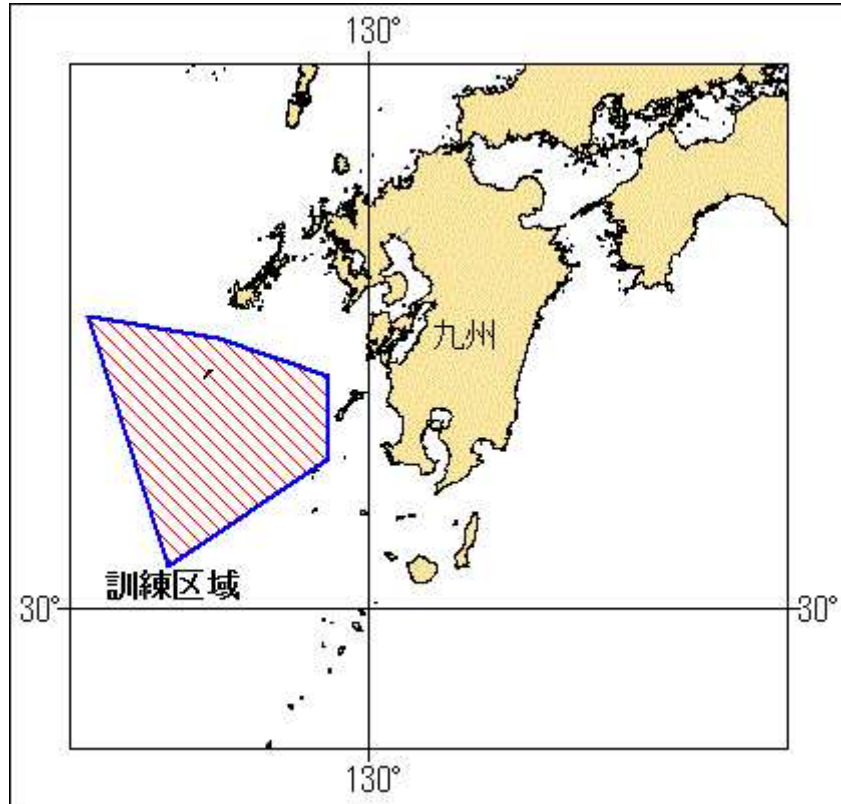
自衛隊航空機による照明筒及びフレア等の投下を伴う救難訓練が実施される。

期間 平成28年10月1日～31日（土曜、日曜及び祝日を除く）、0700～2100

区域 5地点で囲まれる区域

- (1) 32-30-12N 127-11-53E
- (2) 32-19-12N 128-29-52E
- (3) 32-00-12N 129-34-52E
- (4) 31-18-13N 129-34-52E
- (5) 30-22-13N 127-59-53E

海図所 W221-W187-JP187-W180-W437-W1002-W1001  
航空自衛隊新田原救難隊



## ★28年494項 九州東岸 — 日向灘 救難訓練

自衛隊航空機による照明筒及びフレア等の投下を伴う救難訓練が実施される。

期間 平成28年10月1日～31日（土曜、日曜及び祝日を除く）、0700～2100

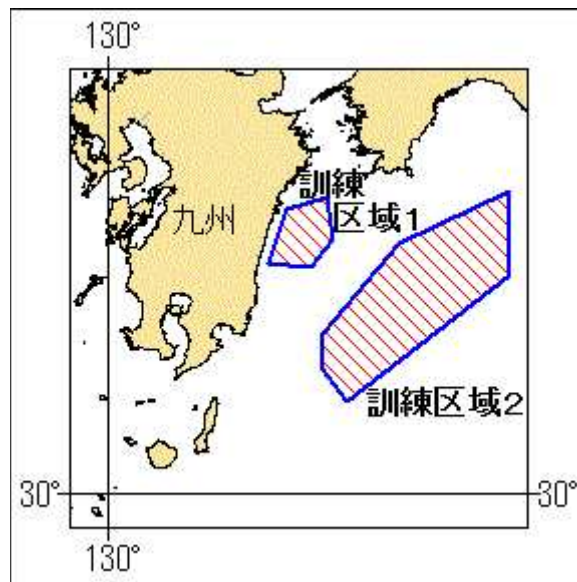
区域1 5地点で囲まれる区域

- (1) 32-33-12N 132-09-51E
- (2) 32-11-12N 132-13-51E
- (3) 31-57-13N 132-00-51E
- (4) 31-59-13N 131-35-51E
- (5) 32-26-12N 131-46-51E

区域2 6地点で囲まれる区域

- (6) 32-35-50N 134-00-00E
- (7) 31-52-55N 134-00-00E
- (8) 30-48-13N 132-22-51E
- (9) 31-04-13N 132-07-51E
- (10) 31-23-13N 132-07-51E
- (11) 32-09-13N 132-53-51E

海図所 W1220-JP1220-W157  
航空自衛隊新田原救難隊

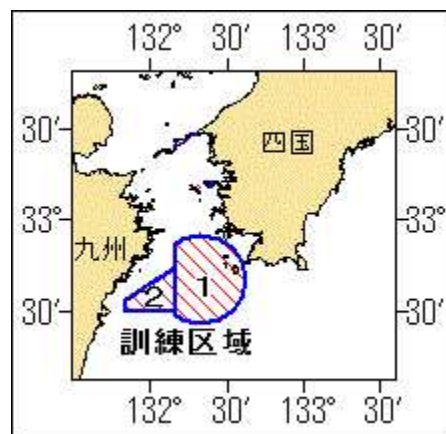


## ★28年495項 豊後水道及び付近 — 救難訓練

水陸両用救難飛行艇の離着水を伴う救難訓練が実施される。

期間 平成28年10月1日～31日（予備日を含む）、日出～日没  
 区域1 32-40N 132-20Eを中心とする半径15海里の円内のうち132-10E以西を除く区域  
 区域2 4地点で囲まれる区域  
 (1) 32-44N 132-10E  
 (2) 32-30N 132-10E  
 (3) 32-30N 131-50E  
 (4) 32-34N 131-50E

海図 W151-W1220-JP1220-W157  
 出所 海上自衛隊第31航空群

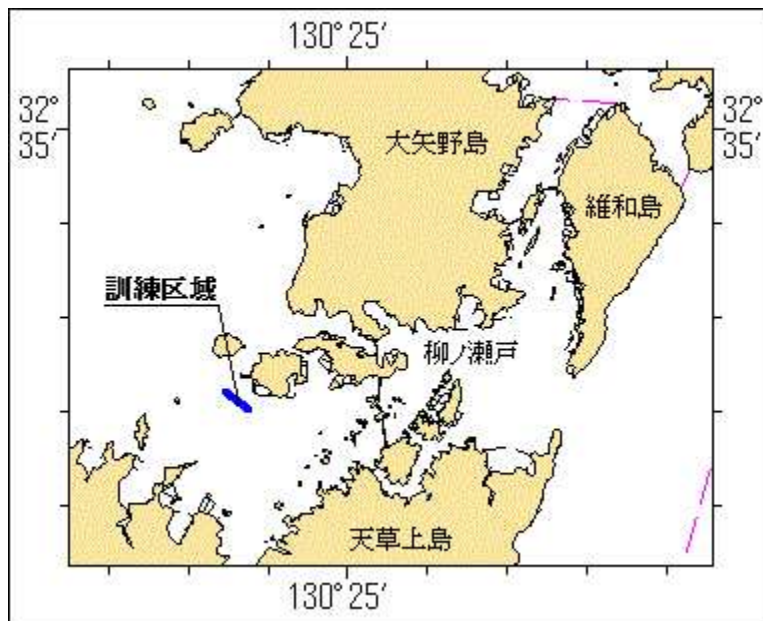


## ★28年496項 九州西岸 — 柳ノ瀬戸付近 小型船舶操縦訓練等

小型船舶操縦訓練及び特殊小型船舶操縦訓練（水上オートバイ）が実施される。

期間 平成28年10月2日、3日、9日、16日、17日、21日～24日、0730～1720  
 区域 32-32.1N 130-23.6E 付近  
 備考 区域内に簡易浮標3基を設置（小型船舶操縦訓練）  
 区域内に簡易浮標6基を設置（特殊小型船舶操縦訓練）

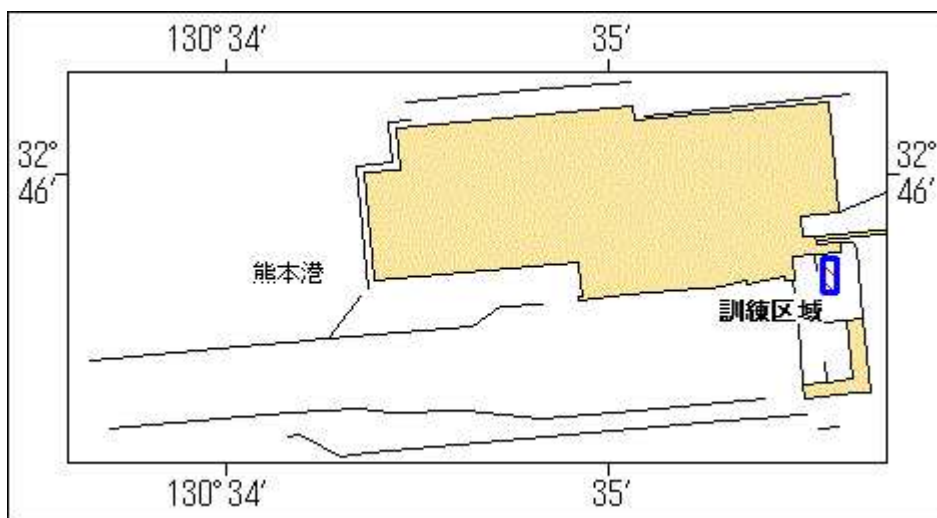
海図 W208  
 出所 熊本海上保安部



## ★28年497項 九州西岸 — 熊本港 小型船舶操縦訓練

小型船舶操縦訓練が実施される。

期 間 平成28年10月7日～10日、0730～1720  
 区 域 32-45-47N 130-35-35E 付近  
 備 考 区域内に簡易浮標3基を設置  
 海 図 W171  
 出 所 熊本海上保安部

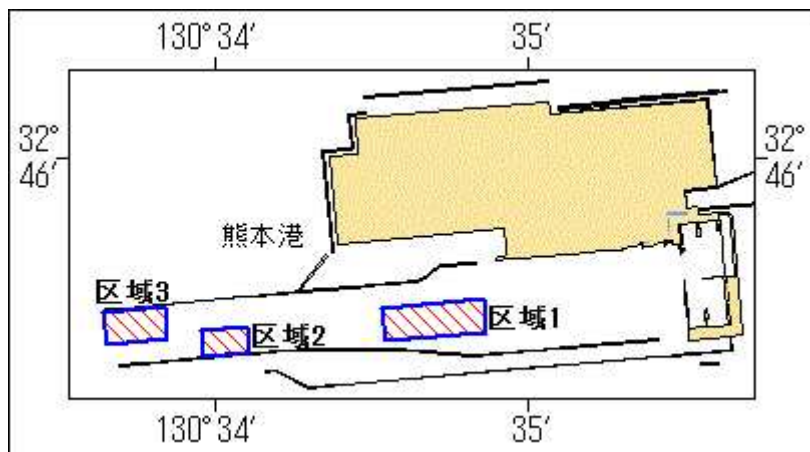


## ★28年498項 九州西岸 — 熊本港 水路測量

作業船による水路測量が実施されている。

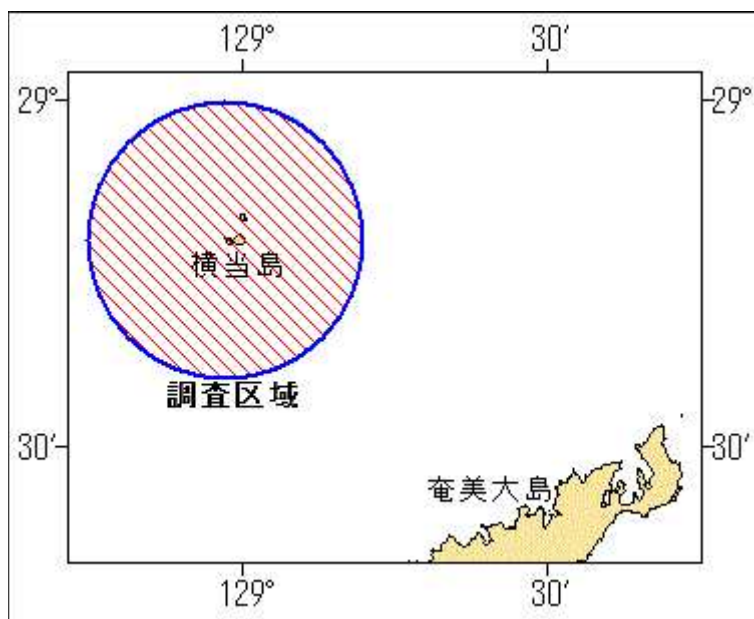
期 間 平成28年9月28日まで（予備日29日～10月10日）、日出～日没  
 区域1 4地点で囲まれる区域  
     (1) 32-45-37N 130-34-51E  
     (2) 32-45-32N 130-34-52E  
     (3) 32-45-30N 130-34-33E  
     (4) 32-45-36N 130-34-32E  
 区域2 4地点で囲まれる区域  
     (5) 32-45-33N 130-34-06E  
     (6) 32-45-28N 130-34-07E  
     (7) 32-45-28N 130-33-58E  
     (8) 32-45-32N 130-33-57E  
 区域3 4地点で囲まれる区域  
     (9) 32-45-36N 130-33-50E  
     (10) 32-45-31N 130-33-51E

(11) 32-45-30N 130-33-39E  
 (12) 32-45-35N 130-33-39E  
 備考 作業船は「白紅白」の標識を掲揚  
 海図 W171  
 出所 熊本海上保安部



## ★28年499項 南西諸島 — 奄美大島北西方 海洋調査

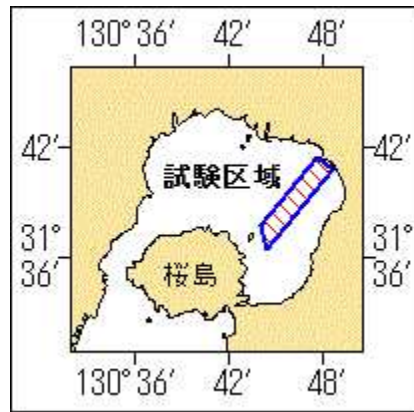
(十管区水路通報28年36号469項削除)  
 自律型海洋観測装置(長さ約3m)による海洋調査は区域を変更して実施されている。  
 期間 平成29年10月31日まで  
 区域 28-47-50N 128-58-30E を中心とする半径12海里の円内  
 備考 観測装置は無人で航行する  
 観測装置を簡易灯(点滅式白色)、赤旗及びレーダ反射板で表示  
 海図 W231-W182A-W1002  
 出所 十本部海洋情報部



## ★28年500項 九州南岸 — 鹿児島湾北部 水中試験

海上自衛隊による水中試験が実施される。  
 期間 平成28年10月3日～7日、12日～15日、17日、26日～30日、日出～日没  
 区域 4地点で囲まれる区域  
 (1) 31-41-28N 130-47-34E  
 (2) 31-40-47N 130-48-33E  
 (3) 31-36-31N 130-44-26E  
 (4) 31-37-47N 130-44-00E  
 備考 付近に警戒船を配置  
 海図 W221-JP221-W1221-JP1221  
 出所 海上自衛隊佐世保地方総監部

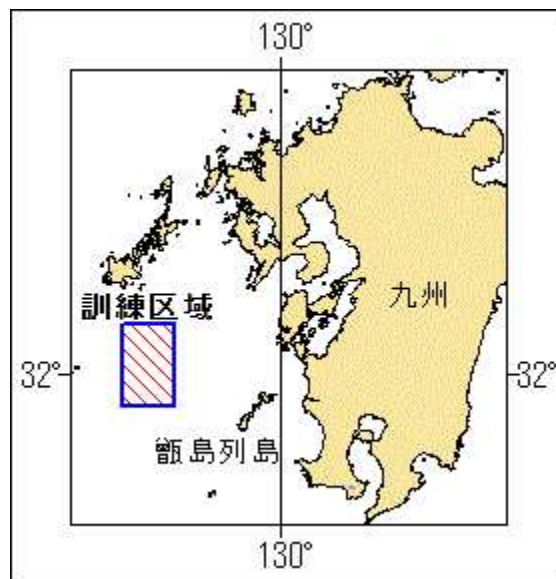




## ★28年501項 九州西岸 — 甌島列島西北西方 フレア発射及び射撃訓練

フォックストロット区域において、自衛艦及び自衛隊航空機によるフレア発射、対空射撃及び水上射撃訓練が実施される。

- 期 間 平成28年10月3日（予備日4日）、0800～1700（航空機によるフレア発射訓練）  
 5日（予備日6日）、0800～1700（自衛艦及び航空機による対空射撃、水上射撃訓練）
- 区 域 4地点で囲まれる区域  
 (1) 32-20-12N 128-45-52E  
 (2) 32-20-12N 129-09-52E  
 (3) 31-47-12N 129-09-52E  
 (4) 31-47-12N 128-45-52E
- 備 考 訓練実施中、実施艦に「B」旗が掲揚される
- 海 図 W213-JP213-W187-JP187-W180-W437
- 出 所 防衛省海上幕僚監部



## ★28年502項 九州東岸 — 宮崎港 特殊小型船舶操縦訓練

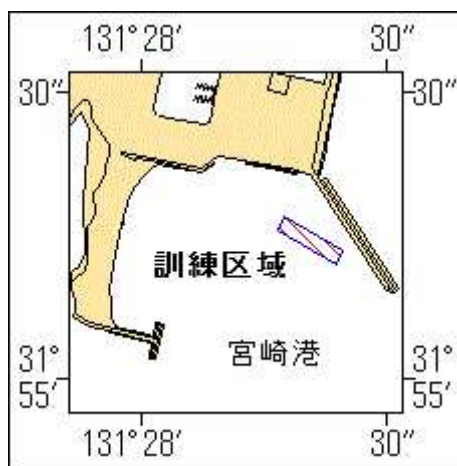
特殊小型船舶操縦訓練が実施される。

- 期 間 平成28年10月3日、4日、0830～1720
- 区 域 31-55-15N 131-28-08E 付近
- 備 考 区域内に簡易浮標6基を設置
- 海 図 W1272
- 出 所 宮崎海上保安部



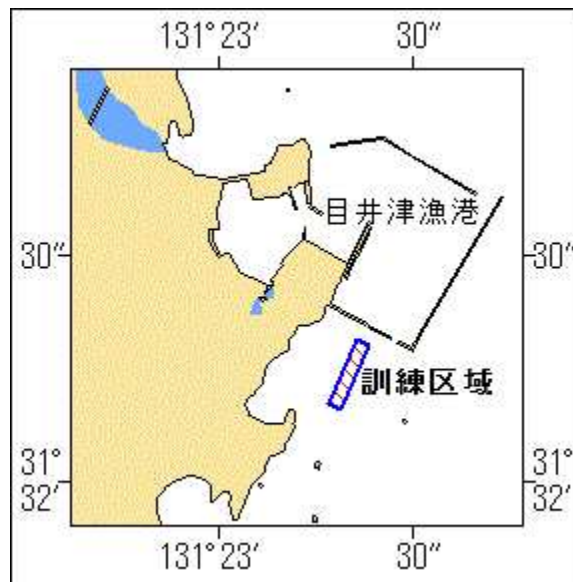
## ★28年503項 九州東岸 — 宮崎港 小型船舶操縦訓練

小型船舶操縦訓練が実施される。  
 期間 平成28年10月10日、11日、0730～1720  
 区域 31-55-15N 131-28-21E 付近  
 備考 区域内に簡易浮標3基を設置  
 海図 W1272  
 出所 宮崎海上保安部



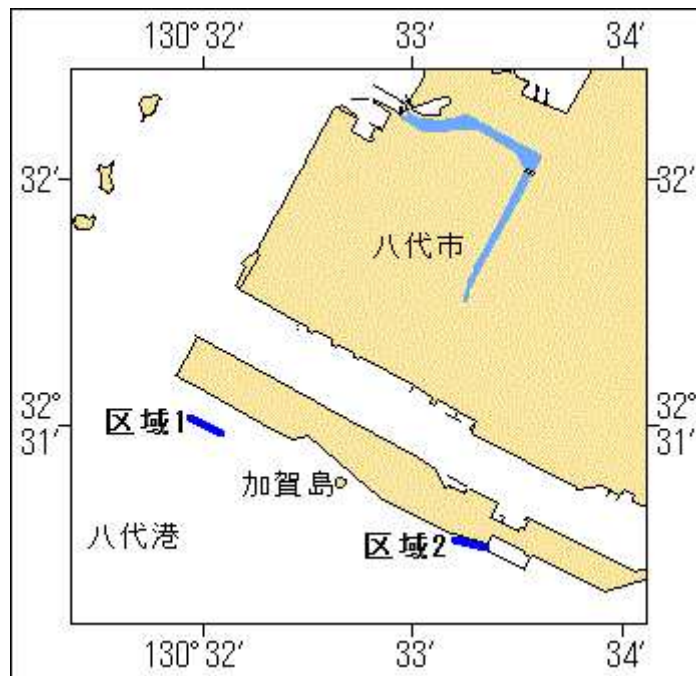
## ★28年504項 九州東岸 — 油津港南方、目井津漁港付近 小型船舶操縦訓練

小型船舶操縦訓練が実施される。  
 期間 平成28年10月17日、18日、0730～1720  
 区域 31-32-14N 131-23-20E 付近  
 備考 区域内に簡易浮標3基を設置  
 海図 W181 (油津港及外浦港)  
 出所 宮崎海上保安部



### ★28年505項 九州西岸 — 八代港 掘下げ作業

作業船による掘下げ作業が実施される。  
 期間 平成28年10月3日～11月30日、日出～日没  
 区域1 2地点を結ぶ線上付近  
 (1) 32-31-02N 130-31-56E  
 (2) 32-30-58N 130-32-05E  
 区域2 2地点を結ぶ線上付近  
 (3) 32-30-33N 130-33-12E  
 (4) 32-30-31N 130-33-21E  
 海図 W1243-W170-W169  
 出所 八代港長

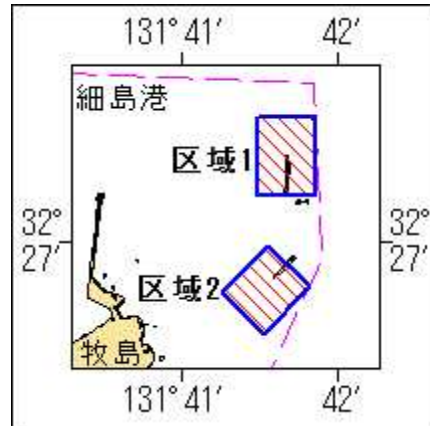


### ★28年506項 九州東岸 — 細島港 航泊禁止区域設定

北沖防波堤及び南沖防波堤の築造工事に伴い、航泊禁止区域が設定される。  
 1 北沖防波堤  
 期間 平成28年10月3日～平成29年3月8日  
 区域 4地点で囲まれる区域  
 (1) 32-27-40N 131-41-51E  
 (2) 32-27-15N 131-41-51E

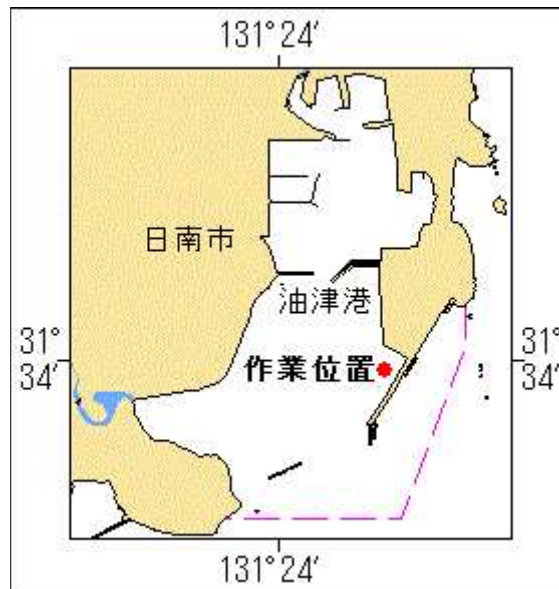


- (3) 32-27-15N 131-41-29E  
 (4) 32-27-40N 131-41-29E
- 2 南沖防波堤  
 期間 平成28年10月11日～平成29年9月29日  
 区域 4地点で囲まれる区域  
 (5) 32-26-46N 131-41-49E  
 (6) 32-26-30N 131-41-31E  
 (7) 32-26-44N 131-41-15E  
 (8) 32-26-59N 131-41-33E
- 備考 上記(1)～(8)地点に工事区域を示す簡易灯(点滅式黄色)付浮標を設置  
 付近に監視船を配置
- 海図 W1223  
 出所 細島港長公示第3号



## ★28年507項 九州東岸 — 油津港 ポーリング作業

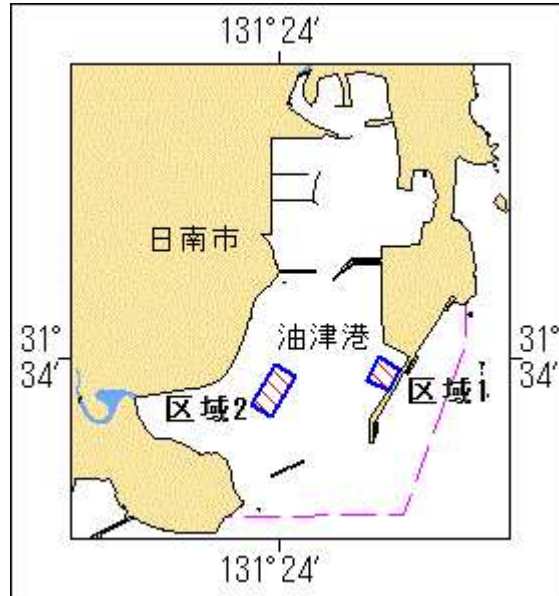
- 作業船によるポーリング作業が実施される。
- 期間 平成28年10月3日～11月30日(予備日を含む)、日出～日没  
 位置 31-33-58N 131-24-25E 付近  
 備考 作業船は赤旗及び簡易灯(点滅式黄色)で表示  
 作業船は夜間も同位置に存在  
 海図 W181(油津港及外浦港)  
 出所 宮崎海上保安部



## ★28年508項 九州東岸 — 油津港 水路測量

- 作業船による水路測量が実施される。
- 期間 平成28年10月3日～28日(予備日を含む)  
 区域1 4地点で囲まれる区域  
 (1) 31-33-58N 131-24-27E  
 (2) 31-33-54N 131-24-25E

(3) 31-33-56N 131-24-20E  
 (4) 31-34-00N 131-24-23E  
 区域2 4地点で囲まれる区域  
 (5) 31-33-56N 131-24-04E  
 (6) 31-33-49N 131-23-58E  
 (7) 31-33-51N 131-23-54E  
 (8) 31-33-59N 131-23-59E  
 備考 作業船は「白紅白」の標識を掲揚  
 海図 W181 (油津港及外浦港)  
 出所 十本部海洋情報部



## ★28年509項 九州東岸 — 日向灘 水路測量

測量船「明洋」による水路測量が実施される。  
 期間 平成28年10月6日～24日 (内1日間)  
 区域 2地点付近  
 (1) 32-23-00N 132-25-02E  
 (2) 31-58-26N 132-29-42E  
 備考 測量船は「白紅白」の標識を掲揚  
 海図 W1220-JP1220-W157  
 出所 海上保安庁海洋情報部

