

第十管区水路通報

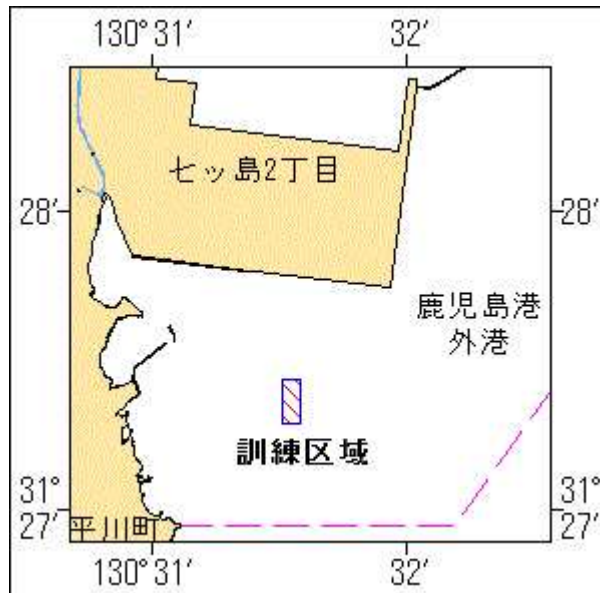
第 40 号

- 第 523項 九州南岸 — 鹿児島港、外港 小型船舶操縦訓練等
- 第 524項 九州南岸 — 鹿児島港、新港区 浮棧橋撤去
- 第 525項 南西諸島 — 大隅群島、薩摩硫黄島及び竹島周辺 水路測量等
- 第 526項 南西諸島 — 喜界島 灯台光達距離等変更(予告)
- 第 527項 九州西岸 — 天草上島北方 養殖施設設置
- 第 528項 南西諸島 — トカラ群島、平島 基礎ブロック仮置き作業
- 第 529項 九州東岸 — 細島港 ポーリング作業
- 第 530項 九州東岸 — 志布志湾 流速計設置
- 第 531項 九州南岸 — 鹿児島港、外港 消波ブロック設置工事等
- 第 532項 九州西岸 — 長島北部 水路測量
- 第 533項 九州西岸 — 川内港付近及び籠島列島 海底線点検作業
- 第 534項 九州南岸 — 佐多岬西方 射撃訓練
- 第 535項 南西諸島 — 奄美大島北方 射撃訓練
- 第 536項 九州東岸 — 内海港及び付近 掘下げ作業
- 第 537項 九州西岸 — 川内港 灯台高さ変更(予告)
- 第 538項 九州西岸 — 三角港 海上訓練
- 第 539項 南西諸島 — 喜界島 灯台光達距離等変更

★28年523項 九州南岸 — 鹿児島港、外港 小型船舶操縦訓練等

小型船舶操縦訓練及び特殊小型船舶操縦訓練(水上オートバイ)が実施される。

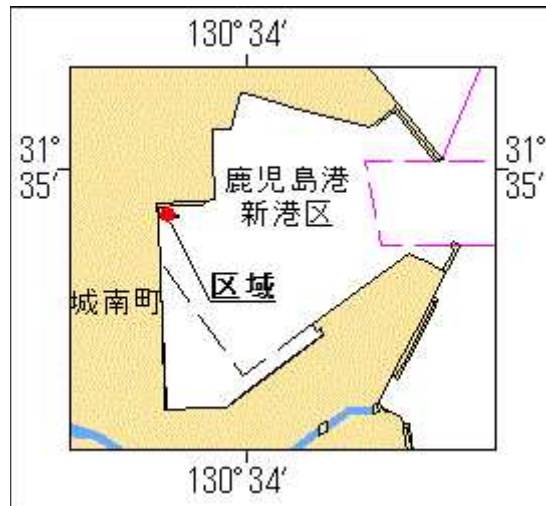
期間 平成28年10月13日、14日、17日、23日、24日、0730~1720
区域 31-27-22N 130-31-33E 付近
備考 区域内に簡易浮標3基を設置(小型船舶操縦訓練)
区域内に簡易浮標6基を設置(特殊小型船舶操縦訓練)
海図 W214B-JP214B
出所 鹿児島港長



★28年524項 九州南岸 — 鹿児島港、新港区 浮棧橋撤去

浮棧橋が撤去された。

区域 31-34-57N 130-33-54E 付近
海図 W214A-JP214A
出所 十本部長補給部



★28年525項 南西諸島 — 大隅群島、薩摩硫黄島及び竹島周辺 水路測量等

練習船「深江丸」(256t)による水路測量、海底地震計設置作業及び地震探査が実施される。

期間 平成28年10月13日～27日

区域 4地点で囲まれる区域

(1) 30-54N 130-11E

(2) 30-54N 130-33E

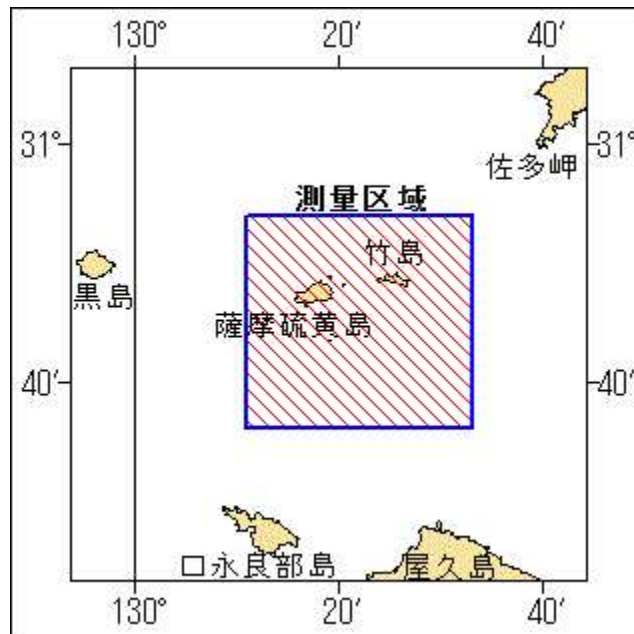
(3) 30-36N 130-33E

(4) 30-36N 130-11E

備考 作業船は「白紅白」の標識を掲揚
船尾から長さ約200mの電線を曳航(地震探査)

海図 W215-W1221-JP1221-
W1222-JP1222-W180

出所 十本部海洋情報部



★28年526項 南西諸島 — 喜界島 灯台光達距離等変更(予告)

「湾港北防波堤灯台」(灯台表第1巻、6936.1)(28-19.8N 129-56.1E)は、光度、光達距離及び高さが変更される。

予定日 平成28年10月13日

光度 [変更前]320カンデラ

[変更後]390カンデラ

光達距離 [変更前]7.0海里

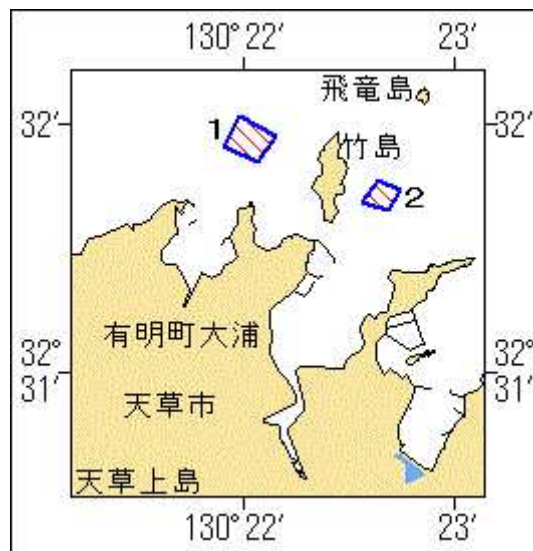
[変更後]7.5海里

高 さ (地上から構造物の頂部まで)
 [変更前]11.6m
 [変更後]11.4m
 海 図 W218 (湾港) -W182A-W182B-W225
 出 所 十本部交通部

★28年527項 九州西岸 — 天草上島北方 養殖施設設置

養殖施設が設置されている。

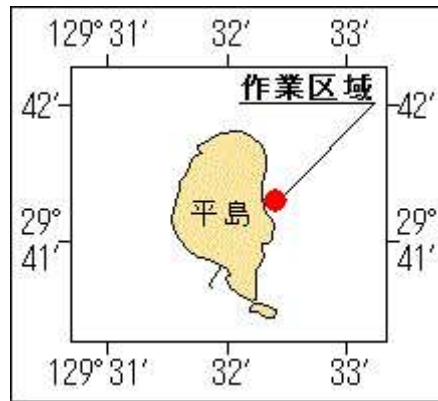
1 期 間	平成29年5月15日まで
区 域	4地点で囲まれる区域
	(1) 32-32-02N 130-21-59E
	(2) 32-31-57N 130-22-09E
	(3) 32-31-51N 130-22-04E
	(4) 32-31-55N 130-21-54E
2 期 間	平成29年9月30日まで
区 域	4地点で囲まれる区域
	(5) 32-31-47N 130-22-38E
	(6) 32-31-44N 130-22-45E
	(7) 32-31-39N 130-22-41E
	(8) 32-31-41N 130-22-34E
備 考	設置区域を簡易灯で表示
海 図	W170-W169
出 所	熊本海上保安部



★28年528項 南西諸島 — トカラ群島、平島 基礎ブロック仮置き作業

潜水士及び作業船による基礎ブロックの仮置き作業が実施されている。

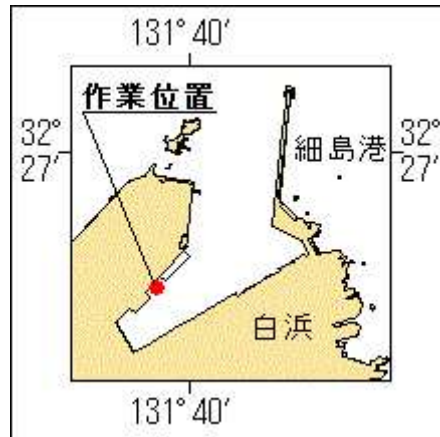
期 間	平成29年1月31日まで、日出～日没
区 域	29-41.3N 129-32.4E 付近
備 考	潜水作業中、国際信号旗「A」旗を掲揚 作業区域を赤旗で表示
海 図	W231
出 所	鹿児島海上保安部



★28年529項 九州東岸 — 細島港 ポーリング作業

スパット台船によるポーリング作業が実施される。

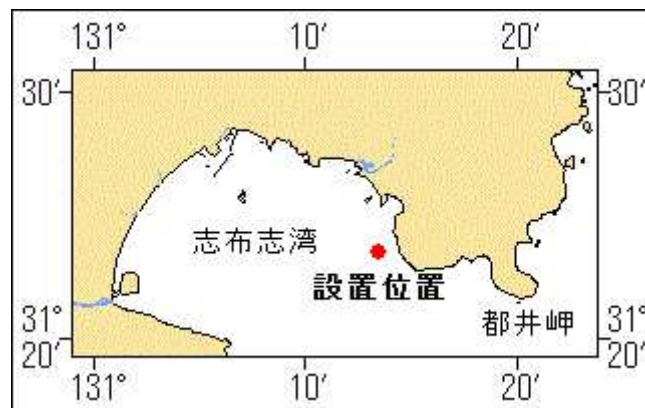
期間	平成28年10月13日～11月30日（予備日を含む）、日出～日没
位置	32-26-26.9N 131-39-51.0E
備考	スパット台船は夜間も同位置に存在し、簡易灯(点滅式黄色)で表示
海図	W1223
出所	細島港長



★28年530項 九州東岸 — 志布志湾 流速計設置

流速計が設置されている。

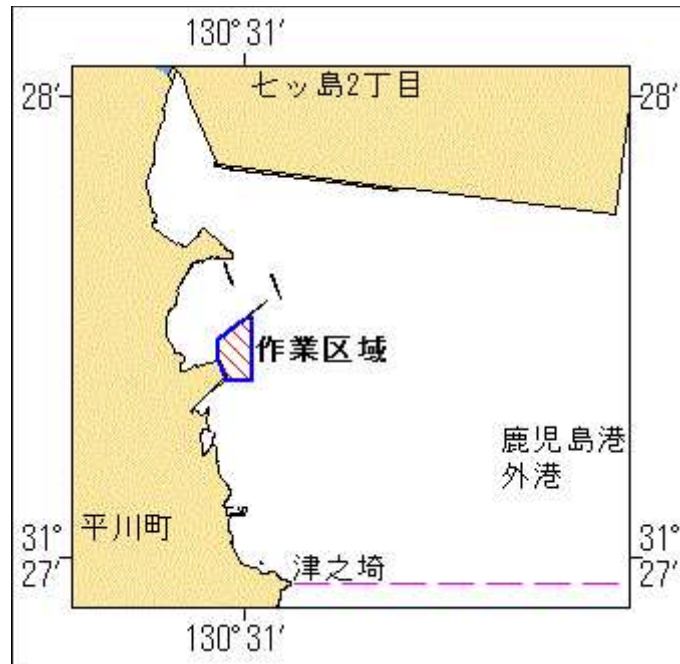
期間	平成28年11月30日まで（予備日を含む）
位置	31-23.5N 131-13.5E 付近
備考	簡易灯(点滅式白色及び黄色)付浮標により設置位置を表示
海図	W185-W1221-JP1221
出所	十本部海洋情報部



★28年531項 九州南岸 — 鹿児島港、外港 消波ブロック設置工事等

潜水士及び作業船による捨石及び消波ブロック設置工事が実施される。

期間 平成28年10月16日～11月30日、日出～日没
 区域 4地点及び防波堤で囲まれる区域
 (1) 31-27-31N 130-31-00E
 (2) 31-27-31N 130-31-01E
 (3) 31-27-23N 130-31-01E
 (4) 31-27-23N 130-30-57E
 備考 潜水作業中、国際信号旗「A」旗を掲揚
 付近に監視船を配置
 作業区域を簡易灯(点滅式黄色)付浮標で表示
 海図 W214B-JP214B
 出所 鹿児島港長



★28年532項 九州西岸 — 長島北部 水路測量

作業船による水路測量が実施される。

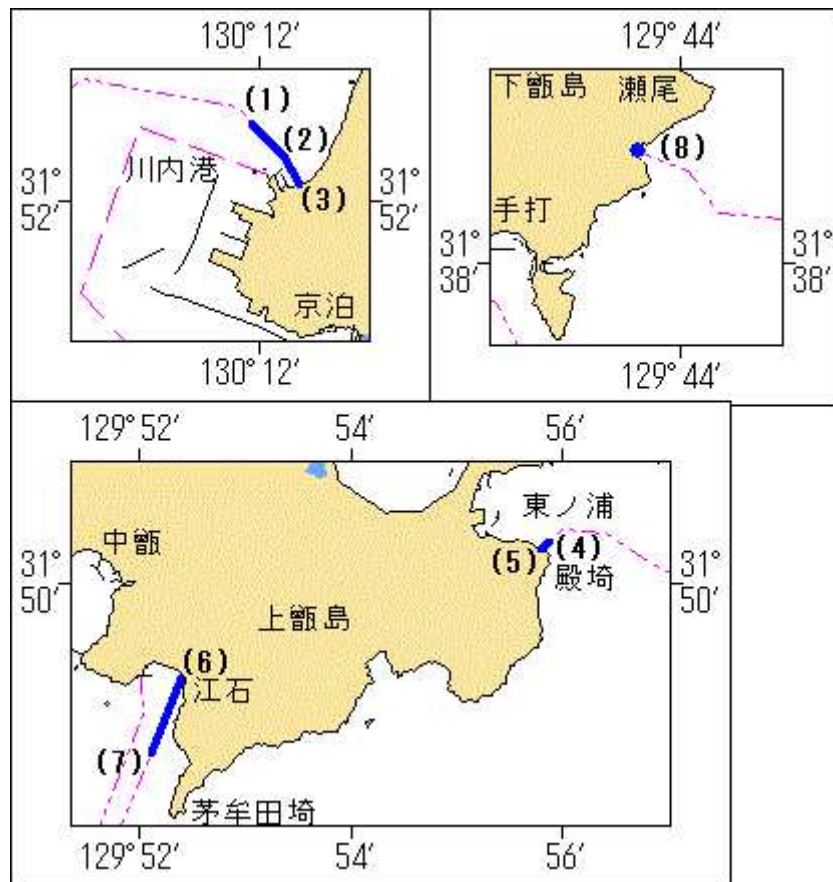
期間 平成28年10月17日～31日(内1日間)
 区域 32-12.8N 130-07.6E 付近
 備考 作業船は「白紅白」の標識を掲揚
 海図 W178
 出所 十本部海洋情報部



★28年533項 九州西岸 — 川内港付近及び甌島列島 海底線点検作業

潜水士及び作業船による海底線点検作業が実施される。

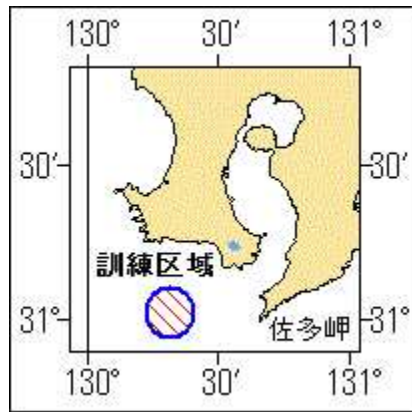
期間	平成28年10月17日～11月11日(予備日を含む)、日出～日没
区域1	3地点を結ぶ線上付近(川内港付近) (1) 31-52.6N 130-11.9E (2) 31-52.4N 130-12.2E (3) 31-52.1N 130-12.4E
区域2	2地点を結ぶ線上付近(上甌島) (4) 31-50.3N 129-55.9E (5) 31-50.3N 129-55.8E
区域3	2地点を結ぶ線上付近(上甌島) (6) 31-49.2N 129-52.4E (7) 31-48.6N 129-52.1E
区域4	(8) 31-38.9N 129-43.6E 付近(下甌島)
備考	潜水作業中、国際信号旗「A」旗を掲揚 付近に警戒船を配置
海図	W1260-W1254-W209-W207
出所	串木野海上保安部



★28年534項 九州南岸 — 佐多岬西方 射撃訓練

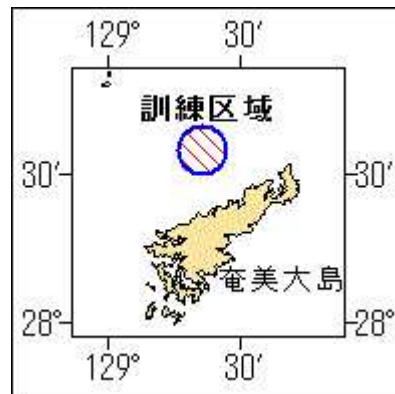
巡視船による射撃訓練が実施される。

期間	平成28年10月17日(予備日18日)、1000～1500
区域	31-01N 130-19E を中心とする半径5海里の円内
備考	訓練中、国際信号旗「UY」及び「NE4」旗を掲揚
海図	W221-JP221-W1221-JP1221
出所	十本部警備救難部



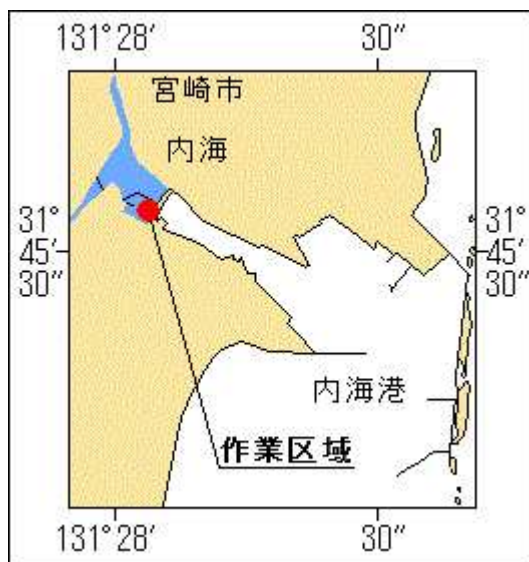
★28年535項 南西諸島 — 奄美大島北方 射撃訓練

巡視船艇による射撃訓練が実施される。
 期間 平成28年10月20日（予備日26日）、0900～1500
 区域 28-34.4N 129-21.7E を中心とする半径5海里の円内
 備考 訓練中、国際信号旗「UY」及び「NE4」旗を掲揚
 付近に警戒船を配置
 海図 W225-W231
 出所 十本部警備救難部



★28年536項 九州東岸 — 内海港及び付近 掘下げ作業

作業船による掘下げ作業が実施されている。
 期間 平成29年1月31日まで（予備日を含む）、日出～日没
 区域 31-45-34N 131-28-04E 付近
 海図 W181（内海港付近）
 出所 宮崎海上保安部



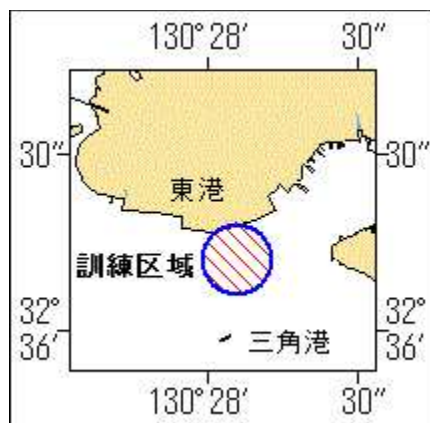
★28年537項 九州西岸 — 川内港 灯台高さ変更(予告)

「川内港西防波堤北仮設灯台」(灯台表第1巻、6569.1) (31-52.2N 130-11.6E) は高さを変更される。

予定日 平成28年10月17日
 高さ(地上から構造物の頂部まで)
 (変更前) 3.6m
 (変更後) 7.3m
 (平均水面上から灯火まで)
 (変更前) 9.4m
 (変更後) 13m
 海図 W1254-W206-W207-W213-JP213
 出所 十本部交通部

★28年538項 九州西岸 — 三角港 海上訓練

巡視艇による海上訓練が実施される。
 期間 平成28年10月20日、1000~1130
 区域 32-36-12N 130-28-06E を中心とする半径0.1海里の円内
 備考 付近に警戒船を配置
 訓練中、国際信号旗「UY」「NE4」旗を掲揚
 海図 W194-W170
 出所 熊本海上保安部



★28年539項 南西諸島 — 喜界島 灯台光達距離等変更

(十管区水路通報28年40号526項削除)
 「湾港北防波堤灯台」(灯台表第1巻、6936.1) (28-19.8N 129-56.1E) は、
 光度、光達距離及び高さを変更された。

光度 [変更前]320カンデラ
[変更後]390カンデラ
光達距離 [変更前]7.0海里
[変更後]7.5海里
高さ (地上から構造物の頂部まで)
[変更前]12m
[変更後]11m
海図所 W218 (湾港) -W182A-W182B-W225
奄美海上保安部
