

第十管区水路通報

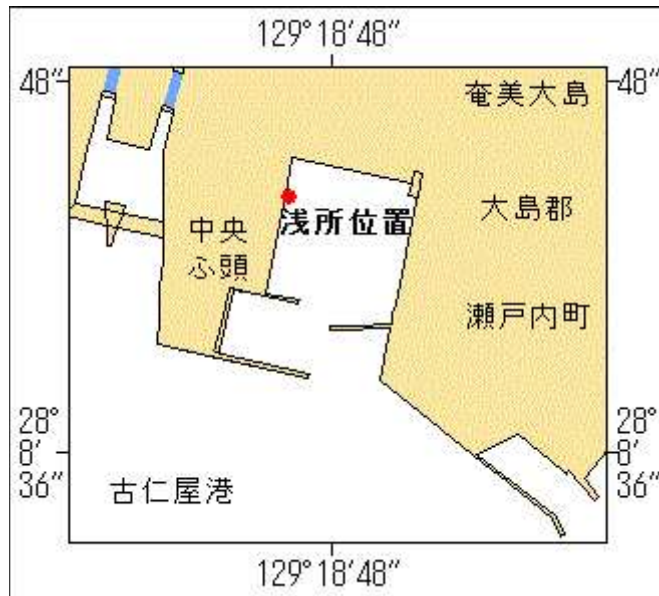
第 41 号

- 第 540項 南西諸島 — 奄美大島、古仁屋港 浅所存在
- 第 541項 九州東岸 — 志布志湾、福島港南東方 養殖給餌施設撤去作業
- 第 542項 九州西岸 — 甑海峡 無線方位信号所廃止（予告）
- 第 543項 九州西岸 — 島原湾 灯浮標復旧（予告）
- 第 544項 九州東岸 — 日向灘及び薩摩硫黄島付近 海洋調査
- 第 545項 九州西岸 — 甑海峡 無線方位信号所廃止
- 第 546項 九州西岸 — 川内港 灯台高さ変更
- 第 547項 九州西岸 — 川内港付近 水路測量等
- 第 548項 九州東岸 — 油津港 防波堤改良工事
- 第 549項 九州西岸 — 富岡港西方 灯台について
- 第 550項 九州西岸 — 大矢野島西方 ヨットレース
- 第 551項 九州東岸 — 志布志港 海上訓練
- 第 552項 九州東岸 — 細島港 小型船舶操縦訓練
- 第 553項 九州東岸 — 細島港 灯浮標交換作業
- 第 554項 九州東岸 — 細島港 防波堤改良工事
- 第 555項 九州西岸 — 熊本港 水路測量
- 第 556項 九州西岸 — 川内港付近 流速計設置
- 第 557項 南西諸島 — 大隅群島、口永良部島 消波ブロック仮置き作業
- 第 558項 九州西岸 — 島原湾 灯浮標復旧
- 第 559項 九州西岸 — 串木野港 航泊禁止区域設定

★28年540項 南西諸島 — 奄美大島、古仁屋港 浅所存在

浅所が存在する。

位置 28-08-44. 2N 129-18-46. 5E（水深約2.8m）
海図 W230（古仁屋港）
出所 十管区海洋情報部

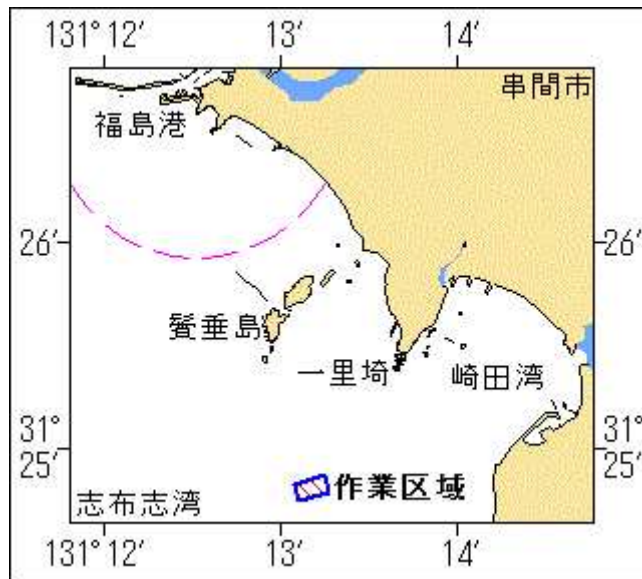


★28年541項 九州東岸 — 志布志湾、福島港南東方 養殖給餌施設撤去作業

潜水士及び作業船による養殖給餌施設の撤去作業が実施される。
期間 平成28年10月17日～28日、日出～日没

区域 4地点で囲まれる区域
 (1) 31-24-52N 131-13-15E
 (2) 31-24-47N 131-13-16E
 (3) 31-24-45N 131-13-06E
 (4) 31-24-50N 131-13-05E

備考 潜水作業中、国際信号旗「A」旗を掲揚
 海図 W185
 出所 宮崎海上保安部



★28年542項 九州西岸 — 甑海峡 無線方位信号所廃止(予告)

甑中瀬無線方位信号所(灯台表第1巻、9081.5)(31-51.2N 130-02.9E)は廃止される。

予定日 平成28年10月17日

海図 W206-W207-W213-JP213-W1222-JP1222-W187

出所 十本交通部

★28年543項 九州西岸 — 島原湾 灯浮標復旧(予告)

一時撤去中の灯浮標が復旧される。

予定日 平成28年10月20日(予備日21日~30日)

1 熊本県漁連長洲港南沖灯浮標(灯台表第1巻、6417.5)

位置 32-51-48N 130-26-07E

2 熊本県漁連菊池川口南西沖第1号灯浮標(灯台表第1巻、6418.4)

位置 32-50-04N 130-27-21E

3 熊本県漁連菊池川口南西沖第2号灯浮標(灯台表第1巻、6418.5)

位置 32-49-59N 130-27-28E

4 熊本県漁連熊本港北西沖第1号灯浮標(灯台表第1巻、6423.4)

位置 32-47-57N 130-29-08E

5 熊本県漁連熊本港北西沖第2号灯浮標(灯台表第1巻、6423.5)

位置 32-47-25N 130-28-34E

6 熊本県漁連緑川口西沖第1号灯浮標(灯台表第1巻、6424.4)

位置 32-43-32N 130-28-48E

7 熊本県漁連緑川口西沖第2号灯浮標(灯台表第1巻、6424.5)

位置 32-43-00N 130-28-51E

8 熊本県漁連赤瀬港北西沖灯浮標(灯台表第1巻、6427.5)

位置 32-39-26N 130-29-44E

海図 W169

出所 十本交通部

★28年544項 九州東岸 — 日向灘及び薩摩硫黄島付近 海洋調査

調査船「白鳳丸」(3991t)による海洋調査が実施される。

期間 平成28年10月20日~11月8日

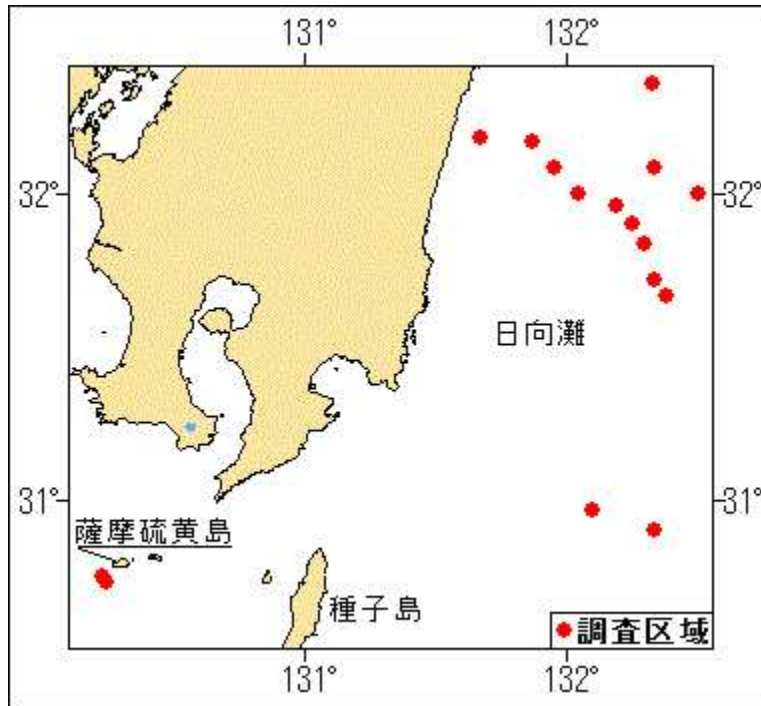
区域 16地点付近

(1) 32-21.6N 132-19.8E

(2) 32-11.0N 131-40.0E

- (3) 32-10.0N 131-52.0E
- (4) 32-05.0N 131-57.0E
- (5) 32-05.0N 132-20.0E
- (6) 32-00.0N 132-02.5E
- (7) 32-00.0N 132-30.0E
- (8) 31-57.5N 132-11.5E
- (9) 31-54.0N 132-15.0E
- (10) 31-50.0N 132-18.0E
- (11) 31-43.0N 132-20.0E
- (12) 31-40.0N 132-23.0E
- (13) 30-58.0N 132-06.0E
- (14) 30-54.0N 132-20.0E
- (15) 30-44.8N 130-13.5E
- (16) 30-43.5N 130-14.5E

備考 船尾から調査機材を曳航する
 海図 W1222-JP1222-W1221-JP1221-W1220-JP1220-W182A
 出所 海洋研究開発機構



★28年545項 九州西岸 — 甕海峡 無線方位信号所廃止

(十管区水路通報28年41号542項削除)
 甕中瀬無線方位信号所 (灯台表第1巻、9081.5) (31-51.2N 130-02.9E)は廃止された。
 海図 W206-W207-W213-JP213-W1222-JP1222-W187
 出所 串木野海上保安部

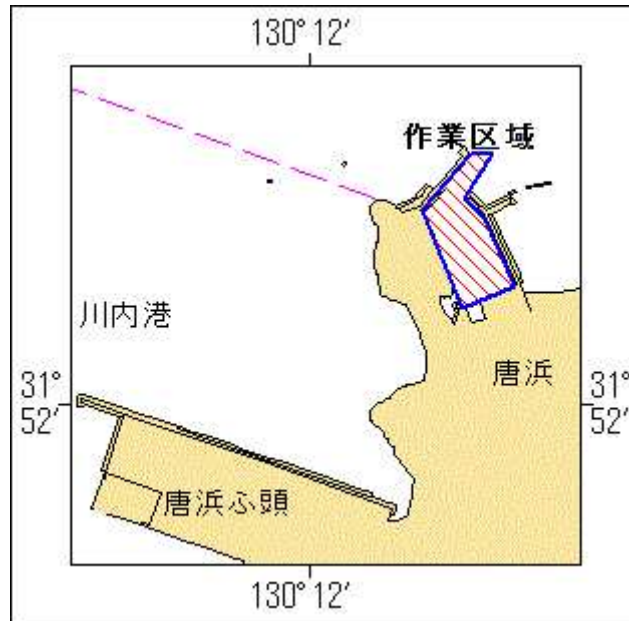
★28年546項 九州西岸 — 川内港 灯台高さ変更

(十管区水路通報28年40号537項削除)
 「川内港西防波堤北仮設灯台」(灯台表第1巻、6569.1) (31-52.2N 130-11.6E)は高さを変更された。
 高さ (地上から構造物の頂部まで)
 (変更前) 3.6m
 (変更後) 7.3m
 (平均水面上から灯火まで)
 (変更前) 9.4m
 (変更後) 13m
 海図 W1254-W206-W207-W213-JP213
 出所 串木野海上保安部

★28年547項 九州西岸 — 川内港付近 水路測量等

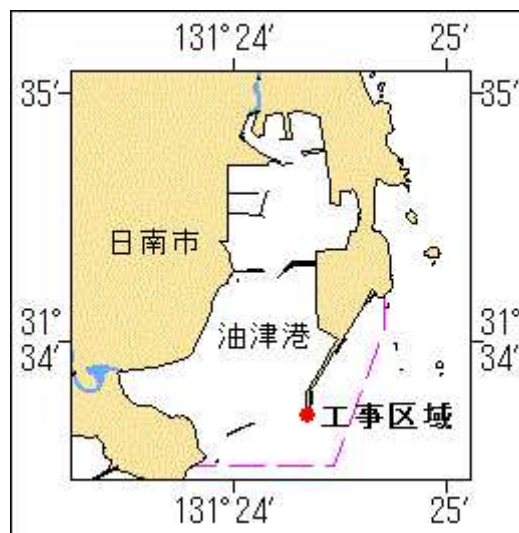
作業船による水路測量及び潜水士による護岸の点検作業が実施される。

期 間 平成28年10月19日～平成29年2月13日（内7日間）、日出～日没
 区 域 付図のとおり
 備 考 作業船は「白紅白」の標識を掲揚
 潜水作業中、国際信号旗「A」旗を掲揚
 海 図 W1254
 出 所 十本部海洋情報部



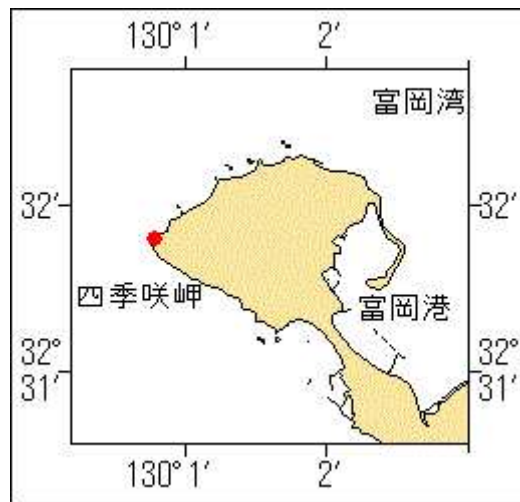
★28年548項 九州東岸 — 油津港 防波堤改良工事

起重機船による防波堤改良工事が実施されている。
 期 間 平成29年3月15日まで、日出～日没
 区 域 31-33-42N 131-24-21E 付近
 備 考 工事期間中、簡易灯(点滅式黄色)を設置
 付近に監視船を配置
 海 図 W181 (油津港及外浦港)
 出 所 宮崎海上保安部



★28年549項 九州西岸 — 富岡港西方 灯台について

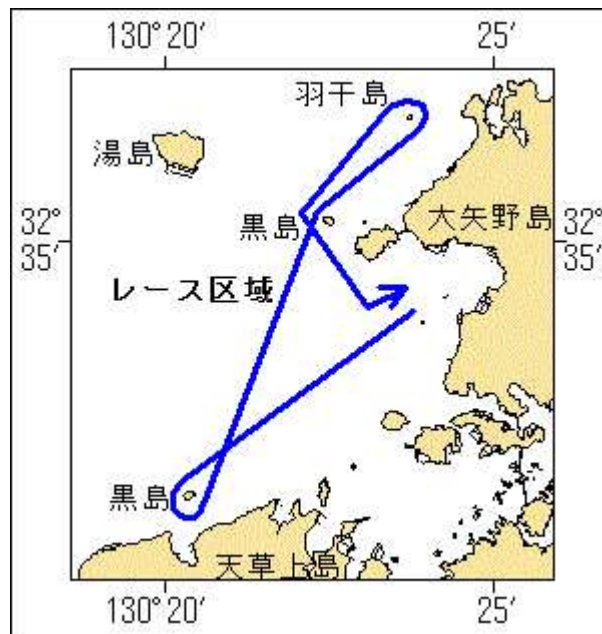
「四季咲岬灯台」(灯台表第1巻、6463) (32-31.8N 130-00.8E) は改修工事に伴い
 足場及び灰色ネットに覆われる。
 期 間 平成28年10月21日～11月19日
 海 図 W192-W203
 出 所 十本部交通部



★28年550項 九州西岸 — 大矢野島西方 ヨットレース

「第41回熊本ヨットクラブ会長杯」ヨットレースが実施される。

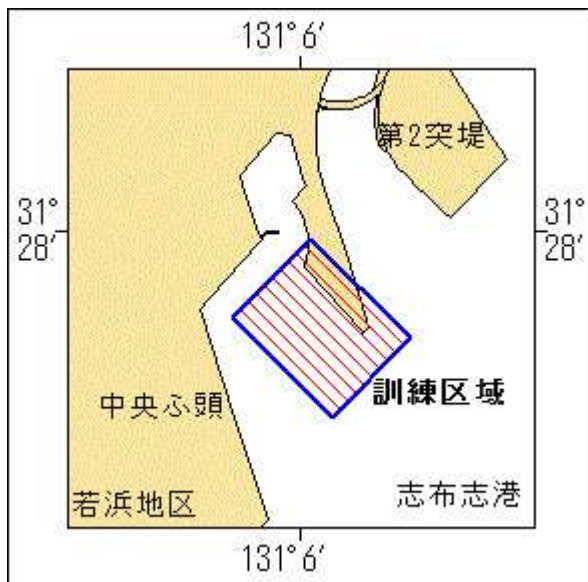
期 間 平成28年10月23日、0900～1400
 区 域 付図のとおり
 備 考 付近に警戒船を配置
 海 図 W170～W169
 出 所 熊本海上保安部



★28年551項 九州東岸 — 志布志港 海上訓練

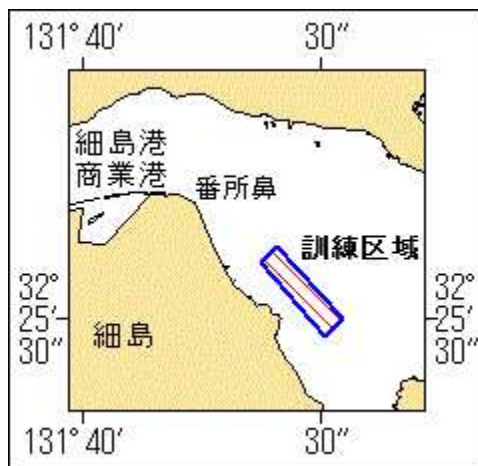
巡視船艇及びゴムボートによる海上訓練が実施される。

期 間 平成28年10月24日、1330～1530
 区 域 付図のとおり
 海 図 W1257～W185
 出 所 鹿児島海上保安部



★28年552項 九州東岸 — 細島港 小型船舶操縦訓練

小型船舶操縦訓練が実施される。
 期間 平成28年10月23日、24日、0730~1720
 区域 32-25.6N 131-40.5E 付近
 備考 区域内に簡易浮標3基を設置
 海図 W1223
 出所 細島港長

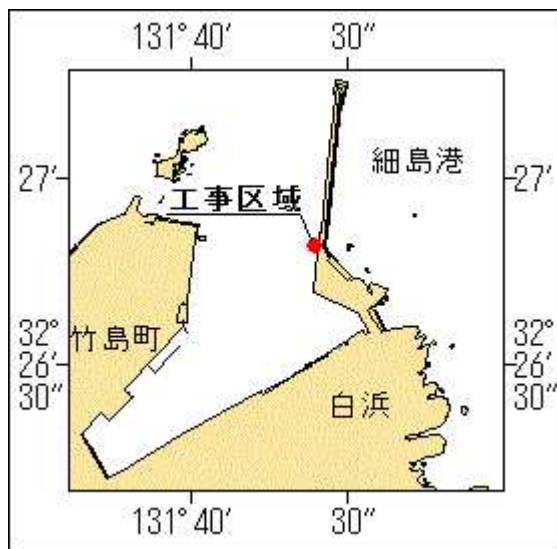


★28年553項 九州東岸 — 細島港 灯浮標交換作業

潜水士及び作業船による灯浮標交換作業が実施される。
 期間 平成28年10月24日、25日（予備日26日~31日）、日出~日没
 区域 4地点付近
 (1) 32-27-12N 131-40-07E 細島工業港第1号灯浮標 (灯台表第1巻、6754)
 (2) 32-27-08N 131-39-53E 細島工業港第3号灯浮標 (灯台表第1巻、6755)
 (3) 32-27-12N 131-39-40E 細島工業港第4号灯浮標 (灯台表第1巻、6756)
 (4) 32-26-59N 131-39-37E 細島工業港第6号灯浮標 (灯台表第1巻、6757)
 備考 潜水作業中、国際信号旗「A」旗を掲揚
 付近に警戒船を配置
 海図 W1223
 出所 日向海上保安署


★28年554項 九州東岸 — 細島港 防波堤改良工事

潜水士及び作業船による防波堤改良工事が実施される。
 期間 平成28年10月24日～平成29年3月6日、日出～日没
 区域 32-26-49N 131-40-24E 付近
 備考 潜水作業中、国際信号旗「A」旗を掲揚
 海図 W1223
 出所 細島港長



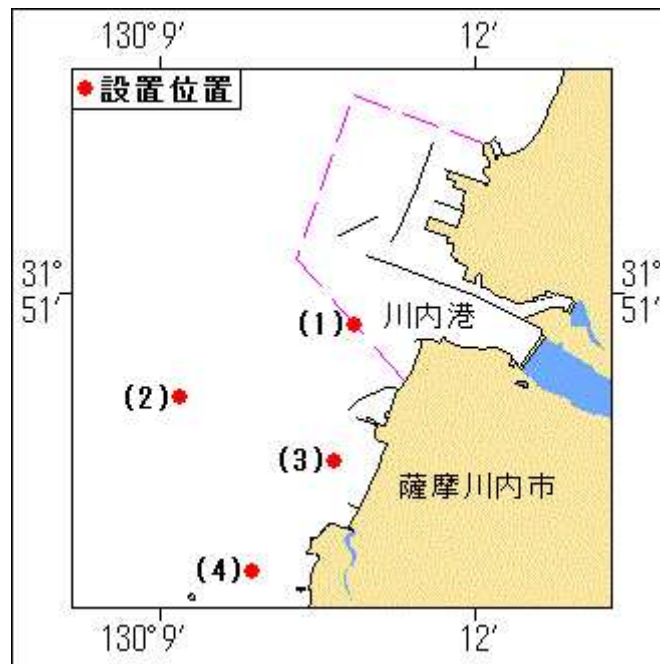
★28年555項 九州西岸 — 熊本港 水路測量

作業船による水路測量が実施される。
 期間 平成28年10月24日～11月30日（予備日を含む）、日出～日没
 区域 付図のとおり
 備考 作業船は「白紅白」の標識を掲揚
 海図 W171
 出所 熊本海上保安部



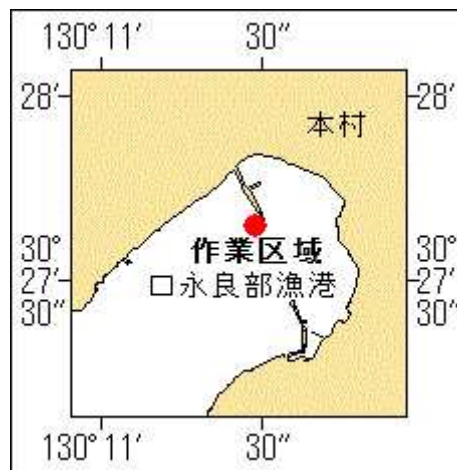
★28年556項 九州西岸 — 川内港付近 流速計設置

流速計が設置される。
 期間 平成28年10月26日～11月11日（予備日11月12日～25日）
 位置 4地点付近
 (1) 31-50.7N 130-10.9E
 (2) 31-50.2N 130-09.2E
 (3) 31-49.6N 130-10.7E
 (4) 31-48.7N 130-09.9E
 備考 設置位置を簡易灯(点滅式黄色)付浮標により表示
 海図 W1254-W207
 出所 串木野海上保安部



★28年557項 南西諸島 — 大隅群島、口永良部島 消波ブロック仮置き作業

潜水士及び作業船による消波ブロック仮置き作業が実施される。
 期間 平成28年10月25日～平成29年3月17日、日出～日没
 区域 30-27-39N 130-11-29E 付近
 備考 潜水作業中、国際信号旗「A」旗を掲揚
 付近に警戒船を配置
 作業区域を簡易灯(点滅式黄色)及び赤旗で表示
 海図 W216 (口永良部湾及び口永良部島)
 出所 鹿児島海上保安部



★28年558項 九州西岸 — 島原湾 灯浮標復旧

(十管区水路通報28年14号192項削除、十管区水路通報28年41号543項削除)
 一時撤去中の灯浮標が復旧された。
 1 熊本県漁連長洲港南沖灯浮標(灯台表第1巻、6417.5)
 位置 32-51-48N 130-26-07E
 2 熊本県漁連菊池川口南西沖第1号灯浮標(灯台表第1巻、6418.4)
 位置 32-50-04N 130-27-21E
 3 熊本県漁連菊池川口南西沖第2号灯浮標(灯台表第1巻、6418.5)
 位置 32-49-59N 130-27-28E
 4 熊本県漁連熊本港北西沖第1号灯浮標(灯台表第1巻、6423.4)
 位置 32-47-57N 130-29-08E
 5 熊本県漁連熊本港北西沖第2号灯浮標(灯台表第1巻、6423.5)
 位置 32-47-25N 130-28-34E

- 6 熊本県漁連緑川口西沖第1号灯浮標(灯台表第1巻、6424.4)
 位置 32-43-32N 130-28-48E
 7 熊本県漁連緑川口西沖第2号灯浮標(灯台表第1巻、6424.5)
 位置 32-43-00N 130-28-51E
 8 熊本県漁連赤瀬港北西沖灯浮標(灯台表第1巻、6427.5)
 位置 32-39-26N 130-29-44E
 海図 W169
 出所 熊本海上保安部

★28年559項 九州西岸 — 串木野港 航泊禁止区域設定

花火大会に伴い、航泊禁止区域が設定される。

期間 平成28年10月29日(予備日30日)、1830~2200

区域 5地点により囲まれる区域

- (1) 31-43-50N 130-14-56E (岸線上)
- (2) 31-43-37N 130-14-28E (防波堤上)
- (3) 31-43-31N 130-14-39E (防波堤上)
- (4) 31-43-22N 130-14-48E (防波堤上)
- (5) 31-43-23N 130-15-06E (岸線上)

備考 付近に警戒船を配置
 海図 W184 (串木野港)
 出所 串木野海上保安部長公示第1号

