

第十管区水路通報

第 47 号

- [第 631項 九州西岸 — 天草下島南部 海底線撤去作業](#)
- [第 632項 九州西岸 — 八代港 掘下げ作業](#)
- [第 633項 九州西岸 — 熊本港及び付近 漂流物回収フェンス設置工事](#)
- [第 634項 九州東岸 — 宮崎港 特殊小型船舶操縦訓練](#)
- [第 635項 南西諸島 — 種子島南東方 フレア発射訓練](#)
- [第 636項 九州西岸 — 甑島列島西北西方 射撃訓練](#)
- [第 637項 九州南岸 — 鹿児島湾北部 水中試験](#)
- [第 638項 九州東岸 — 日向灘 掃海訓練終了](#)
- [第 639項 九州東岸 — 内海港 灯台廃止](#)
- [第 640項 九州東岸 — 内海港 簡易灯設置](#)
- [第 642項 九州西岸 — 甑島列島西方 性能試験](#)

★28年631項 九州西岸 — 天草下島南部 海底線撤去作業

潜水士及び作業船による海底線撤去作業が実施される。

期 間 平成28年12月4日～8日（予備日9日～31日）、日出～日没

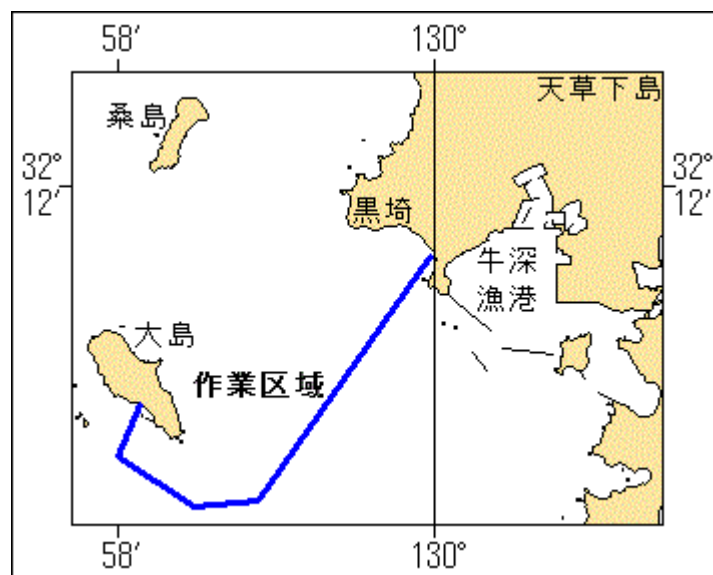
区 域 5地点を結ぶ線上付近

- (1) 32-11-37N 129-59-59E
- (2) 32-10-18N 129-58-53E
- (3) 32-10-16N 129-58-29E
- (4) 32-10-32N 129-58-00E
- (5) 32-10-49N 129-58-08E

備 考 潜水作業中、国際信号旗「A」旗を掲揚
付近に警戒船を配置

海 図 W200-W206

出 所 熊本海上保安部



★28年632項 九州西岸 — 八代港 掘下げ作業

作業船による掘下げ作業が実施される。

期 間 平成28年12月5日～平成29年1月20日（土曜、日曜及び祝日を除く）、日出～日没

区 域 4地点で囲まれる区域

(1) 32-32-02N 130-32-23E

(2) 32-32-01N 130-32-19E

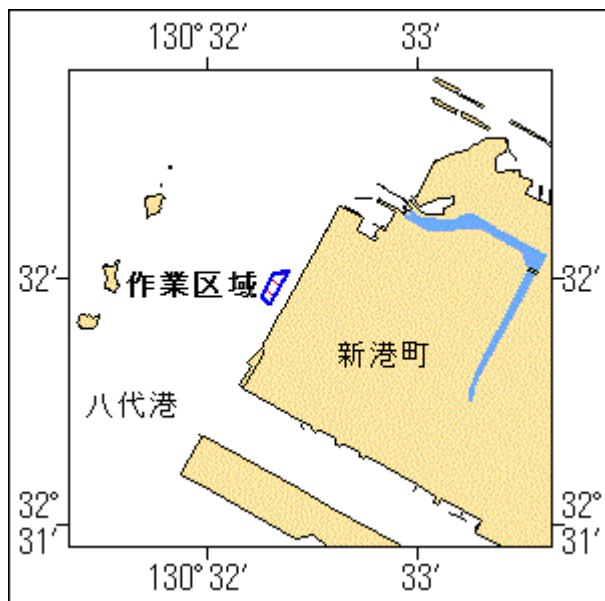
(3) 32-31-56N 130-32-15E

(4) 32-31-54N 130-32-18E

備 考 付近に監視船を配置

海 図 W1243-W170-W169

出 所 八代港長



★28年633項 九州西岸 — 熊本港及び付近 漂流物回収フェンス設置工事

作業船による漂流物回収フェンスの設置工事が実施される。

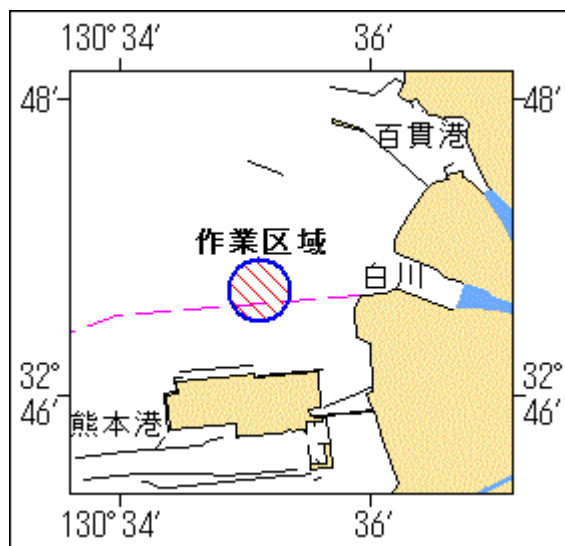
期 間 平成28年12月5日～20日、日出～日没

区 域 32-46-42N 130-35-07Eを中心とする半径400mの円内

備 考 付近に監視船を配置

海 図 W171-W169

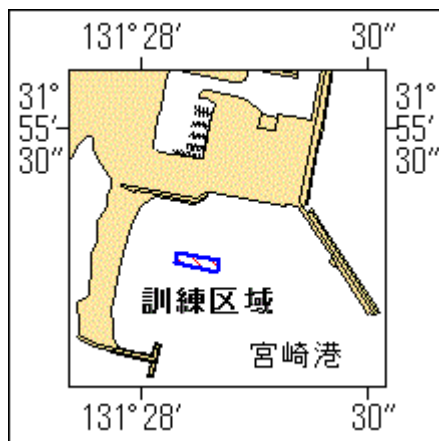
出 所 熊本海上保安部



★28年634項 九州東岸 — 宮崎港 特殊小型船舶操縦訓練

特殊小型船舶操縦訓練が実施される。

期 間 平成28年12月5日、6日、0830～1720
区 域 31-55-15N 131-28-08E 付近
備 考 区域内に簡易浮標6基を設置
海 図 W1272
出 所 宮崎海上保安部

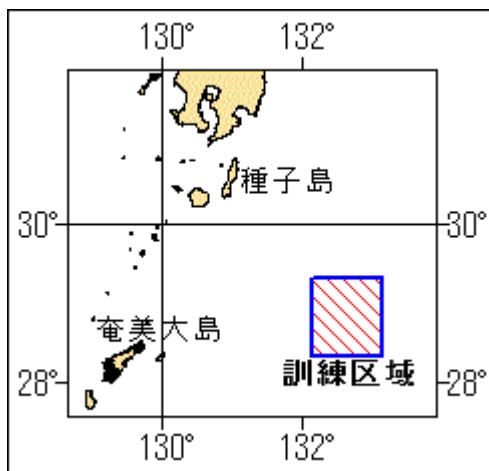


★28年635項 南西諸島 — 種子島南東方 フレア発射訓練

自衛隊航空機によるフレア発射訓練が実施される。

期 間 平成28年12月5日～9日、0800～1700
区 域 4地点で囲まれる区域
(1) 29-20N 132-10E
(2) 29-20N 133-10E
(3) 28-20N 133-10E
(4) 28-20N 132-10E

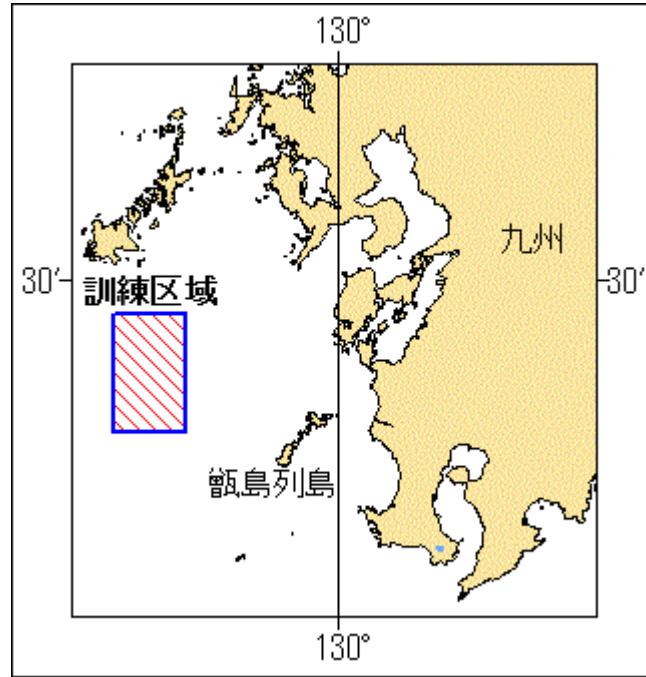
海 図 W247
出 所 防衛省海上幕僚監部



★28年636項 九州西岸 — 甌島列島西北西方 射撃訓練

フォックストロット区域において、自衛艦による対空射撃及び水上射撃が実施される。

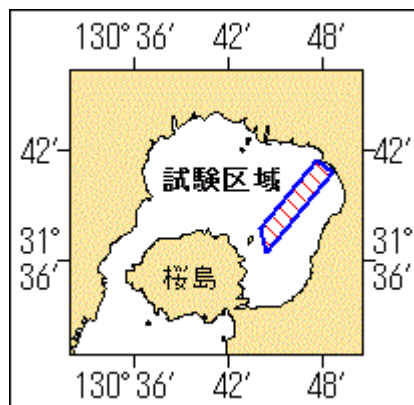
期 間 平成28年12月7日、1300～1700
 8日、0800～1200
 (予備日9日、0800～1700)
区 域 4地点で囲まれる区域
 (1) 32-20-12N 128-45-52E
 (2) 32-20-12N 129-09-52E
 (3) 31-47-12N 129-09-52E
 (4) 31-47-12N 128-45-52E
備 考 訓練実施中、実施艦に「B」旗が掲揚される
海 図 W213-JP213-W187-JP187-W180-W437
出 所 防衛省海上幕僚監部



★28年637項 九州南岸 — 鹿児島湾北部 水中試験

海上自衛隊による水中試験が実施される。

期 間 平成28年12月6日～8日、12日～15日、日出～日没
区 域 4地点で囲まれる区域
 (1) 31-41-28N 130-47-34E
 (2) 31-40-47N 130-48-33E
 (3) 31-36-31N 130-44-26E
 (4) 31-37-47N 130-44-00E
備 考 付近に警戒船を配置
海 図 W221-JP221-W1221-JP1221
出 所 海上自衛隊佐世保地方総監部



★28年638項 九州東岸 一 日向灘 掃海訓練終了

(十管区水路通報28年44号609項削除)

自衛艦艇、自衛隊航空機及び米軍艦艇による掃海訓練は終了した。

区域 4地点で囲まれる区域

(1) 31-42-48N 131-29-36E

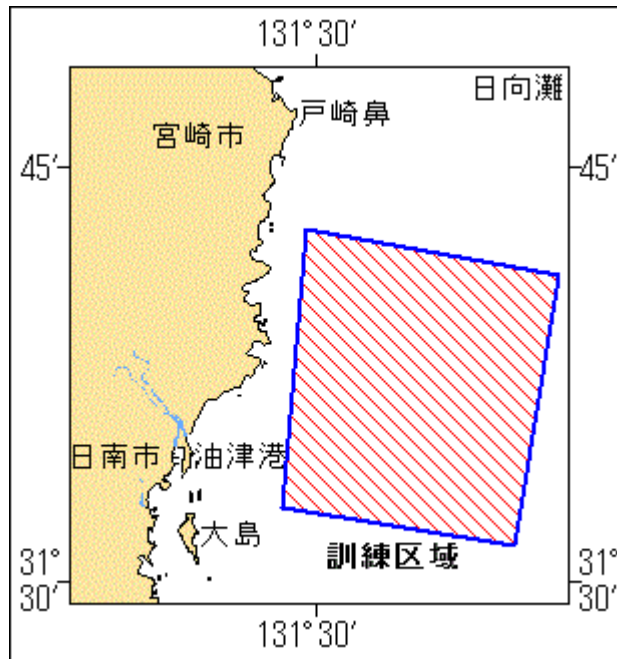
(2) 31-41-06N 131-40-18E

(3) 31-31-18N 131-38-24E

(4) 31-32-42N 131-28-36E

海図 W1220-JP1220

出所 海上自衛隊呉地方総監部



★28年639項 九州東岸 一 内海港 灯台廃止

(十管区水路通報28年45号616項削除)

「内海港防波堤灯台」(灯台表第1巻、6735) (31-45.3N 131-28.5E) は廃止された。

海図 W181-W1220-JP1220-W1221-JP1221

出所 十本部交通部

★28年640項 九州東岸 一 内海港 簡易灯設置

(十管区水路通報28年47号639項関連)

簡易灯(群閃緑光、6秒に2閃光)が設置された。

位置 31-45-20.0N 131-28-28.6E (防波堤先端)

海図 W181-W1220-JP1220-W1221-JP1221

出所 宮崎海上保安部

★28年642項 九州西岸 一 甌島列島西方 性能試験

調査船「陽光丸」(692t)による調査機器の性能試験が実施される。

期 間 平成28年12月6日～12日
区 域 2地点を結ぶ線上付近
(1) 32-15.0N 129-00.0E
(2) 32-15.0N 129-45.0E
(3) 31-30.0N 129-45.0E
(4) 31-30.0N 129-00.0E

備 考 船尾から調査機材を曳航する
海 図 W207-W211-W213-JP213-W1222-JP1222-W180
出 所 西海区水産研究所

