

第十管区水路通報

第 48 号

- ・ 第 643項 九州南岸 — 鹿児島湾北部 水路測量
- ・ 第 644項 九州南岸 — 船舶気象通報復旧
- ・ 第 645項 九州南岸 — 鹿児島湾、喜入港 簡易標識消灯
- ・ 第 646項 北太平洋北西部 — ロケット打ち上げ
- ・ 第 647項 九州南岸 — 鹿児島港、外港 小型船舶操縦訓練
- ・ 第 648項 九州東岸 — 宮崎港 小型船舶操縦訓練
- ・ 第 649項 九州西岸 — 熊本港 簡易灯浮標一時撤去
- ・ 第 650項 九州西岸 — 崎津湾 水路測量
- ・ 第 651項 九州西岸 — 天草下島東岸、宮野河内湾 水路測量
- ・ 第 652項 九州南岸 — 鹿児島港、外港 小型船舶操縦訓練
- ・ 第 653項 九州南岸 — 鹿児島港、谷山区 深淺測量
- ・ 第 654項 南西諸島 — トカラ群島東方 海底地震計回収作業

★28年643項 九州南岸 — 鹿児島湾北部 水路測量

作業船による水路測量が実施される。

期間 平成28年12月6日～31日（内1日間）
区域 31-42N 130-37E 付近
備考 作業船は「白紅白」の標識を掲揚
海図 W221-JP221
出所 十本部海洋情報部



★28年644項 九州南岸 — 船舶気象通報復旧

（十管区水路通報28年46号630項削除）
第十管区海上保安本部及び海上保安部等が実施する船舶気象通報及びMICS（沿岸域情報提供システム）による情報提供業務は復旧した。

復旧内容 佐多岬灯台の気象情報（風向・風速・気圧）

- 復旧機関
- (1) 第十管区海上保安本部
 - (2) 鹿児島海上保安部
 - (3) 宮崎海上保安部
 - (4) 鹿児島船舶通航信号所

海図 W221-JP221-W1221-JP1221-W180-W182A
出所 十本部交通部

★28年645項 九州南岸 — 鹿児島湾、喜入港 簡易標識消灯

簡易標識（緑色、4秒1閃光）が消灯している。

位置 31-22-37N 130-33-04E
海図 W1248
出所 鹿児島海上保安部



★28年646項 北太平洋北西部 — ロケット打ち上げ

宇宙航空研究開発機構種子島宇宙センター（30-24-03N 130-58-32E）において、H-II Bロケット6号機の海上警戒及び打ち上げが実施される。

海上警戒期間 平成28年12月9日、1650～2300頃（予備日10日～31日）

海上警戒区域 8地点を結ぶ線及び陸岸で囲まれる区域

- (1) 30-25-40N 130-58-22E（岸線上）
- (2) 30-26-48N 130-59-53E
- (3) 30-30-00N 131-01-38E
- (4) 30-30-00N 131-29-25E
- (5) 30-10-48N 131-29-25E
- (6) 30-10-48N 130-57-49E
- (7) 30-21-57N 130-57-49E
- (8) 30-22-23N 130-57-40E（岸線上）

落下物 固体ロケットブースタ、衛星フェアリング
海面落下予想期間 平成28年12月9日、2232～2250頃（予備日10日～31日）

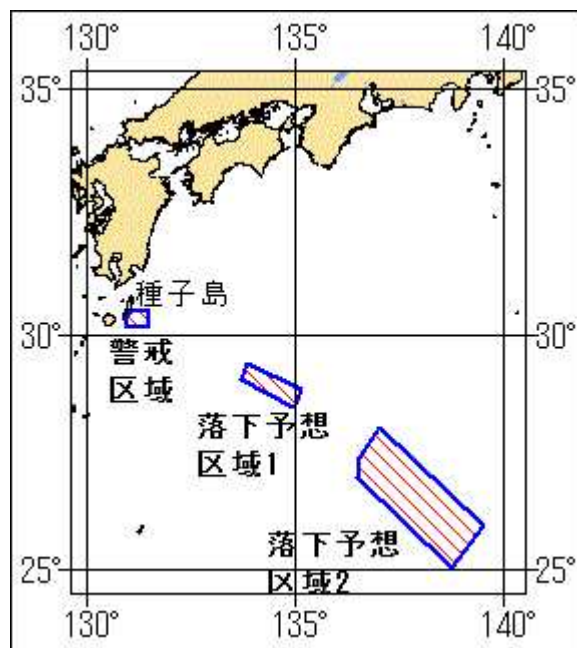
海面落下予想区域 1 固体ロケットブースタ
5地点で囲まれる区域

- (9) 29-04-46N 133-41-42E
- (10) 29-26-16N 133-50-06E
- (11) 28-52-08N 135-08-44E
- (12) 28-37-22N 135-02-25E
- (13) 28-29-58N 134-57-11E

2 衛星フェアリング
4地点で囲まれる区域

- (14) 26-59-28N 136-29-03E
- (15) 27-26-22N 136-30-28E
- (16) 28-03-31N 137-00-45E
- (17) 25-59-01N 139-31-01E
- (18) 25-03-28N 138-44-58E

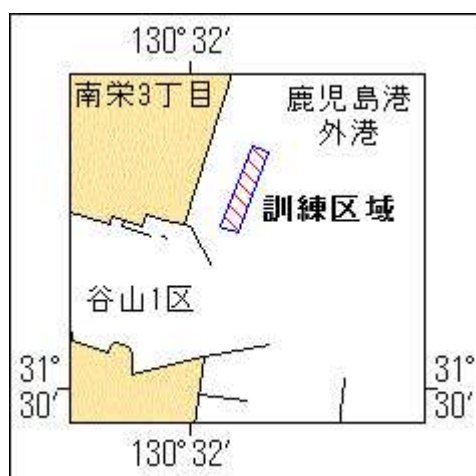
海図 W1221-JP1221-W1072-W1001
出所 宇宙航空研究開発機構



★28年647項 九州南岸 — 鹿児島港、外港 小型船舶操縦訓練

小型船舶操縦訓練が実施される。

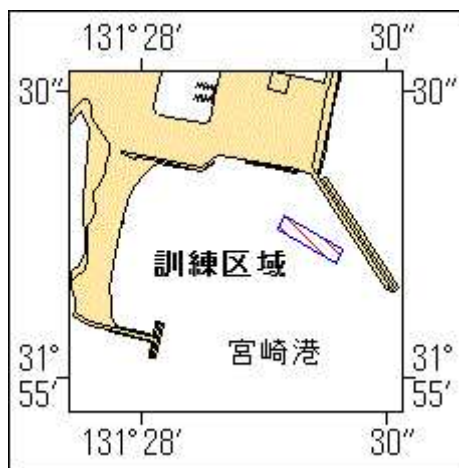
期間 平成28年12月10日、15日（予備日17日）、0730～1730
 区域 31-30-32N 130-32-10E 付近
 備考 区域内に簡易浮標3基を設置
 海図 W214B-JP214B
 出所 鹿児島港長



★28年648項 九州東岸 — 宮崎港 小型船舶操縦訓練

小型船舶操縦訓練が実施される。

期間 平成28年12月12日、13日、0730～1720
 区域 31-55-15N 131-28-21E 付近
 備考 区域内に簡易浮標3基を設置
 海図 W1272
 出所 宮崎海上保安部

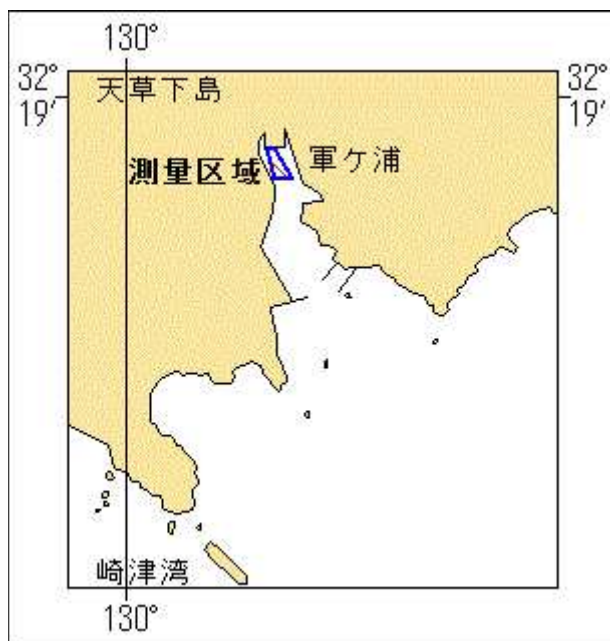


★28年649項 九州西岸 — 熊本港 簡易灯浮標一時撤去

簡易灯浮標は、一時撤去された。
 位置 32-45-26N 130-33-24E
 海図 W171-W169
 出所 熊本海上保安部

★28年650項 九州西岸 — 崎津湾 水路測量

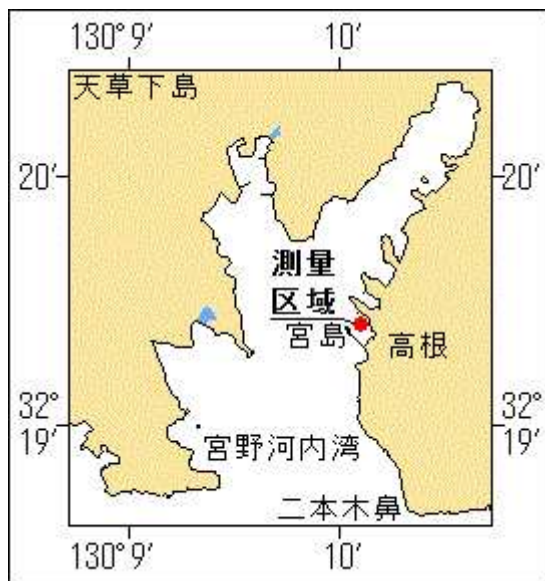
作業船による水路測量が実施される。
 期間 平成28年12月12日～16日（内2日間）
 区域 4地点で囲まれる区域
 (1) 32-18-55N 130-00-16E
 (2) 32-18-55N 130-00-17E
 (3) 32-18-52N 130-00-19E
 (4) 32-18-52N 130-00-17E
 備考 作業船は「白紅白」の標識を掲揚
 W200
 出所 十本部海洋情報部



★28年651項 九州西岸 — 天草下島東岸、宮野河内湾 水路測量

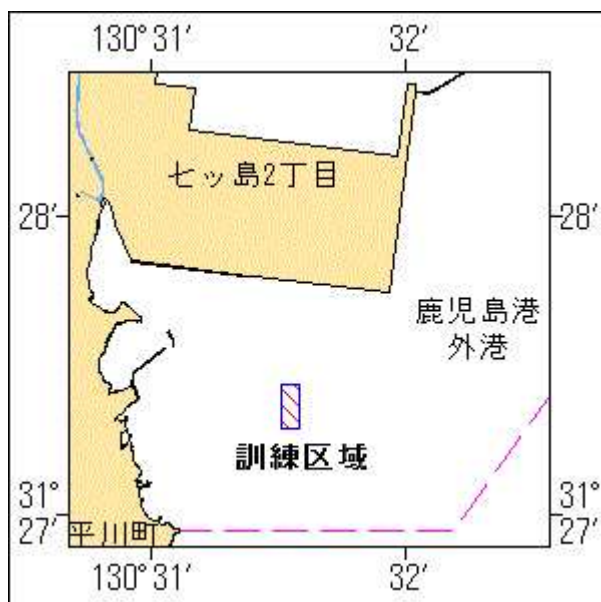
作業船による水路測量が実施される。

期間 平成28年12月12日～16日（内2日間）
 区域 32-19.4N 130-10.1E 付近
 備考 測量船は「白紅白」の標識を掲揚
 海図 W178-W174
 出所 十本部海洋情報部



★28年652項 九州南岸 — 鹿児島港、外港 小型船舶操縦訓練

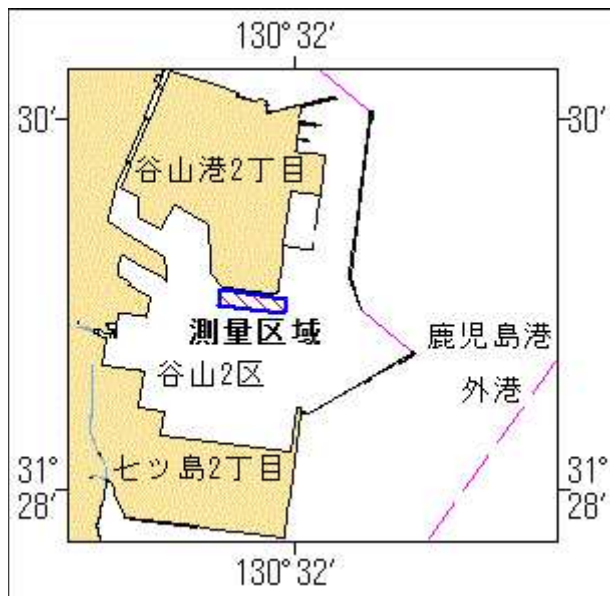
小型船舶操縦訓練が実施されている。
 期間 平成28年12月9日まで、0730～1720
 区域 31-27-22N 130-31-33E 付近
 備考 区域内に簡易浮標3基を設置
 海図 W214B-JP214B
 出所 鹿児島港長



★28年653項 九州南岸 — 鹿児島港、谷山区 深淺測量

作業船による深淺測量が実施される。
 期間 平成28年12月12日～20日（内1日間）、日出～日没
 区域 4地点で囲まれる区域
 (1) 31-29-05N 130-31-32E
 (2) 31-29-02N 130-31-57E
 (3) 31-28-57N 130-31-56E
 (4) 31-28-59N 130-31-31E

海図 W214B-JP214B
 出所 鹿児島港長



★28年654項 南西諸島 — トカラ群島東方 海底地震計回収作業

調査船「かいいい」(4517t)による海底地震計回収作業が実施される。

期間 平成28年12月17日～26日、昼夜間

区域 12地点で囲まれる区域

- (1) 30-53.2N 132-07.9E
- (2) 30-45.2N 132-24.2E
- (3) 30-31.2N 132-15.0E
- (4) 29-49.6N 132-23.5E
- (5) 29-34.7N 131-38.1E
- (6) 28-38.6N 131-01.2E
- (7) 29-13.5N 129-51.6E
- (8) 29-55.3N 130-18.8E
- (9) 29-58.7N 130-49.6E
- (10) 30-25.2N 131-11.3E
- (11) 30-33.1N 131-33.2E
- (12) 30-39.2N 131-58.7E

海図 W157-W247-W182A
 出所 海洋研究開発機構

