

第十管区水路通報

第 15 号

- [第 198項 東シナ海](#) — [海洋調査](#)
- [第 199項 九州西岸](#) — [本渡港北方](#) [小型船舶操縦訓練](#)
- [第 200項 九州東岸](#) — [宮崎港](#) [小型船舶操縦訓練等](#)
- [第 201項 九州西岸](#) — [阿久根港及び付近](#) [養殖施設撤去作業](#)
- [第 202項 九州西岸](#) — [天草上島南西方](#) [ブロック設置作業](#)
- [第 203項 九州東岸](#) — [宮崎港北方](#) [落下傘降下訓練](#)
- [第 204項 九州西岸](#) — [八代海、北部](#) [小型船舶操縦訓練](#)
- [第 205項 南西諸島](#) — [奄美大島、名瀬港西方](#) [海底線点検作業](#)
- [第 206項 南西諸島](#) — [徳之島、山村湾南方](#) [海底線点検作業](#)
- [第 207項 九州西岸](#) — [熊本港南方](#) [灯台塗色等一時変更](#)
- [第 208項 南西諸島](#) — [奄美大島北岸](#) [捨石投入作業](#)
- [第 209項 九州南岸](#) — [鹿児島港、外港](#) [小型船舶操縦訓練](#)
- [第 210項 九州東岸](#) — [宮崎港及び北方](#) [掘下げ作業等](#)
- [第 211項 九州東岸](#) — [宮崎港北東方](#) [海象観測機器設置](#)
- [第 212項 九州東岸](#) — [宮崎港北方](#) [海象観測機器設置](#)

★29年198項 東シナ海 — 海洋調査

調査船による海洋調査が実施される。

期 間 平成29年4月11日～5月2日

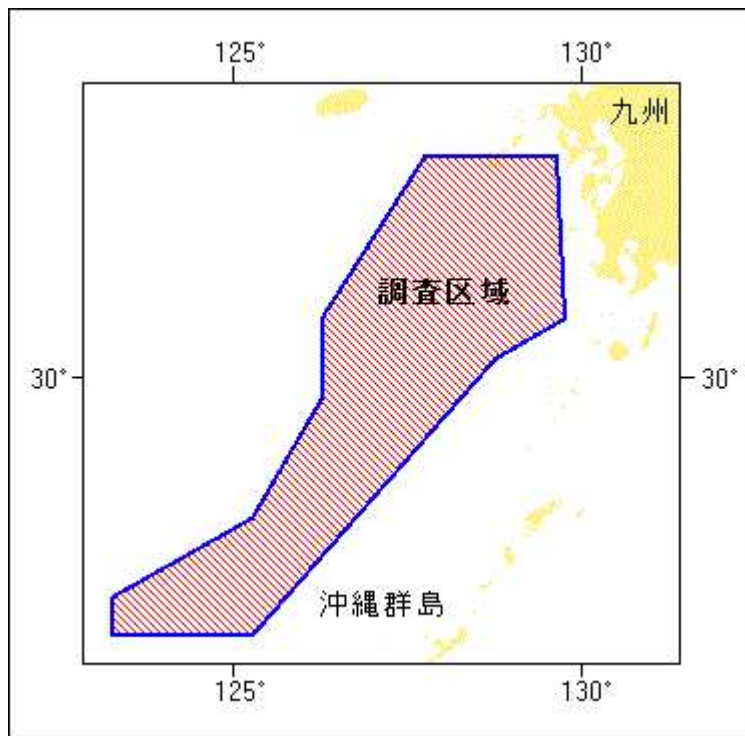
区 域 10地点で囲まれる区域

- (1) 27-15N 123-15E
- (2) 26-45N 123-15E
- (3) 26-45N 125-15E
- (4) 30-15N 128-45E
- (5) 30-45N 129-45E
- (6) 32-45N 129-38E
- (7) 32-45N 127-45E
- (8) 30-45N 126-15E
- (9) 29-45N 126-15E
- (10) 28-15N 125-15E

備 考 船尾から調査機材を曳航する

海 図 W1002—W210—FW210—W437

出 所 西海区水産研究所



★29年199項 九州西岸 — 本渡港北方 小型船舶操縦訓練

小型船舶操縦訓練が実施される。

期間 平成27年4月12日～17日、0730～1720

区域 2地点付近

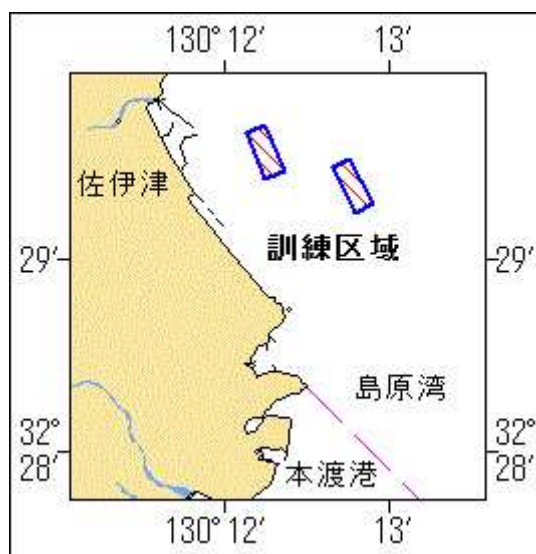
(1) 32-29-33N 130-12-13E

(2) 32-29-22N 130-12-45E

備考 区域内に簡易浮標3基を設置

海図 W174

出所 熊本海上保安部

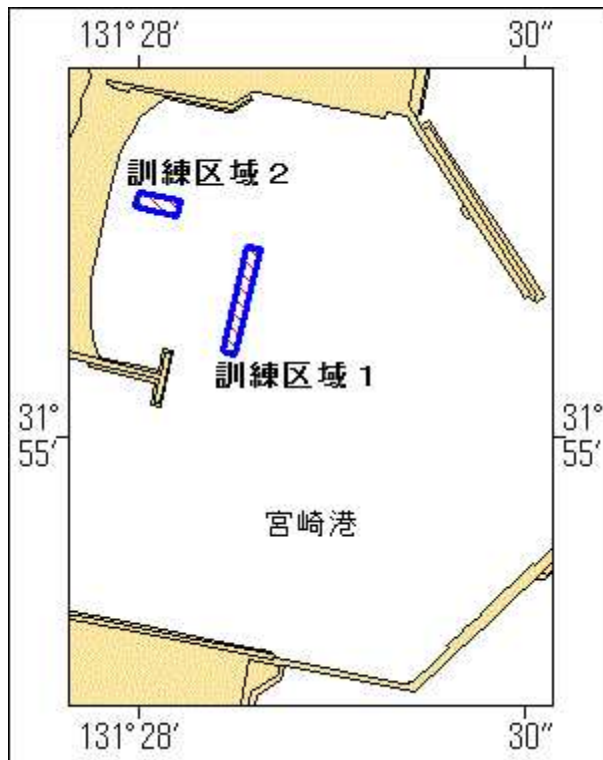


★29年200項 九州東岸 — 宮崎港 小型船舶操縦訓練等

小型船舶操縦訓練及び特殊小型船舶操縦訓練（水上オートバイ）が実施される。

- 1 小型船舶操縦訓練
期 間 平成29年4月14日～18日、0800～1730
区 域 31-55-09N 131-28-08E 付近
備 考 区域内に簡易浮標3基を設置
付近に監視船を配置
- 2 特殊小型船舶操縦訓練（水上オートバイ）
期 間 平成29年4月15日～19日、0800～1730
区 域 31-55-16N 131-28-02E 付近
備 考 区域内に簡易浮標6基を設置
付近に監視船を配置

海 図 W1272
出 所 宮崎海上保安部

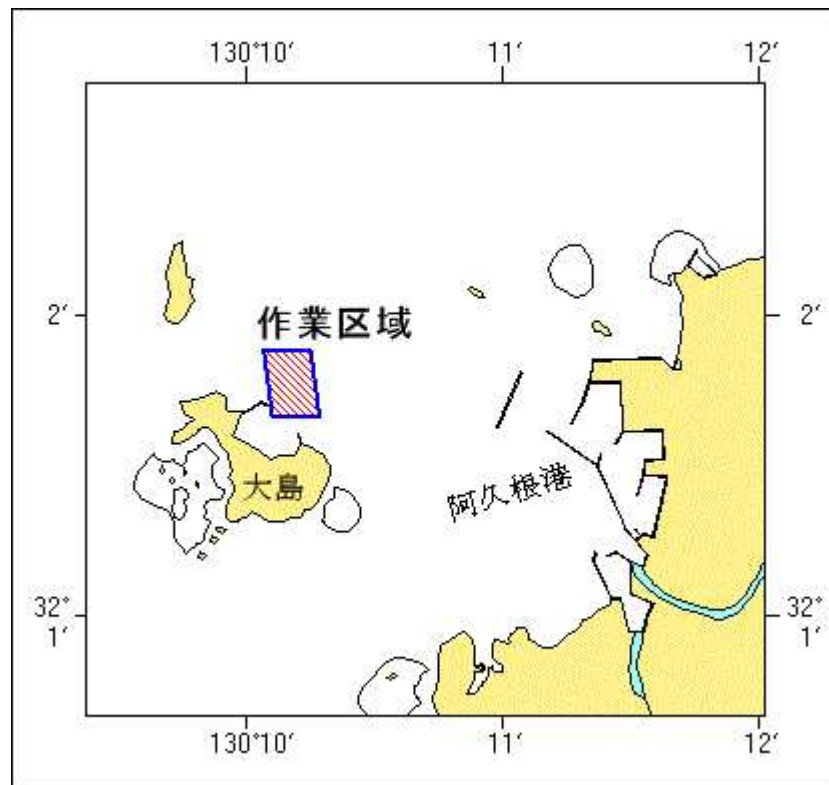


★29年201項 九州西岸 — 阿久根港及び付近 養殖施設撤去作業

作業船による養殖施設撤去作業が実施される。

- 期 間 平成29年4月15日～30日、日出～日没
区 域 4地点で囲まれる区域
- (1) 32-01-53N 130-10-15E
 - (2) 32-01-40N 130-10-17E
 - (3) 32-01-40N 130-10-06E
 - (4) 32-01-53N 130-10-04E

備 考 作業区域は、点滅式橙色灯で表示
海 図 W192（阿久根港）
出 所 串木野海上保安部



★29年202項 九州西岸 — 天草上島南西方 ブロック設置作業

作業船による養殖施設係止用ブロック設置作業が実施される。

期 間	平成29年4月15日～21日	
区域 1	4地点で囲まれる区域	
	(1)	32-23-25N 130-15-25E
	(2)	32-23-25N 130-15-50E
	(3)	32-23-14N 130-15-50E
	(4)	32-23-08N 130-15-25E
区域 2	4地点で囲まれる区域	
	(5)	32-23-02N 130-15-21E
	(6)	32-23-02N 130-15-26E
	(7)	32-22-48N 130-15-26E
	(8)	32-22-48N 130-15-21E

備 考 付近に監視船を配置
 海 図 W174-W169-W206
 出 所 熊本海上保安部



★29年203項 九州東岸 — 宮崎港北方 落下傘降下訓練

自衛隊航空機による落下傘降下訓練が実施される。

期 間 平成29年4月17日～21日（内3日間）、0800～1700

区 域 4地点で囲まれる区域

(1) 32-10-30N 131-33-30E

(2) 32-10-30N 131-37-30E

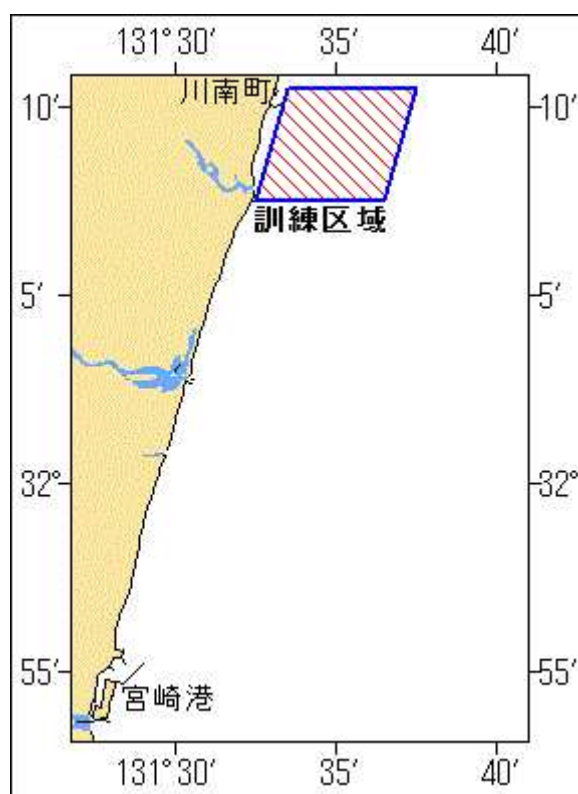
(3) 32-07-30N 131-36-30E

(4) 32-07-30N 131-32-30E

備 考 付近に監視艇を配置

海 図 W1220-JP1220

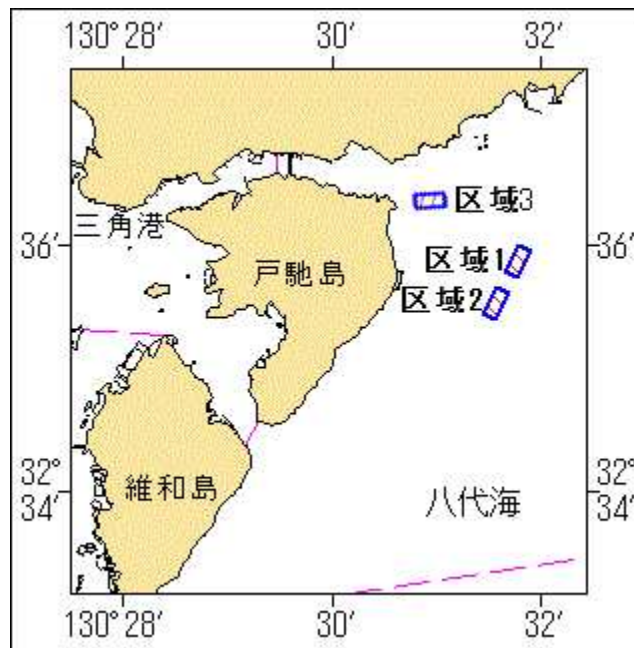
出 所 航空自衛隊新田原救難隊



★29年204項 九州西岸 ー 八代海、北部 小型船舶操縦訓練

小型船舶操縦訓練が実施される。

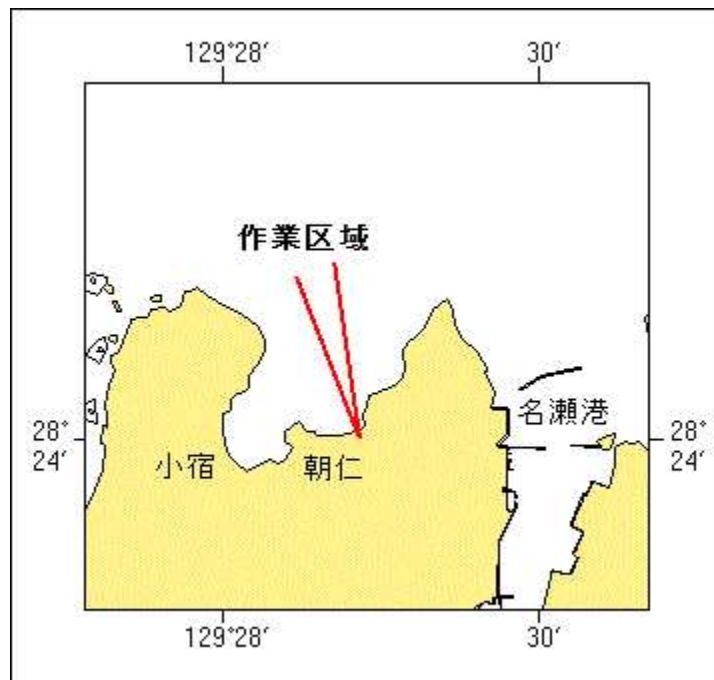
期 間 平成29年4月23日、0730~1720
区 域 3地点付近
(1) 32-35-52N 130-31-47E
(2) 32-35-32N 130-31-35E
(3) 32-36-20N 130-30-48E
備 考 区域内に簡易浮標3基を設置
海 図 W170
出 所 熊本海上保安部



★29年205項 南西諸島 ー 奄美大島、名瀬港西方 海底線点検作業

作業船及び潜水士による海底線点検作業が実施される。

期 間 平成29年4月18日~5月15日（予備日を含む）、日出~日没
区域1 2地点を結ぶ線上付近
(1) 28-24.0N 129-28.9E
(2) 28-25.0N 129-28.7E
区域2 2地点を結ぶ線上付近
(3) 28-24.0N 129-28.9E
(4) 28-24.9N 129-28.5E
備 考 潜水作業中、国際信号旗「A」旗を掲揚
付近に警戒船を配置
海 図 W225
出 所 奄美海上保安部



★29年206項 南西諸島 — 徳之島、山村湾南方 海底線点検作業

作業船及び潜水士による海底線点検作業が実施される。

期 間 平成29年4月18日～5月15日（予備日を含む）、日出～日没

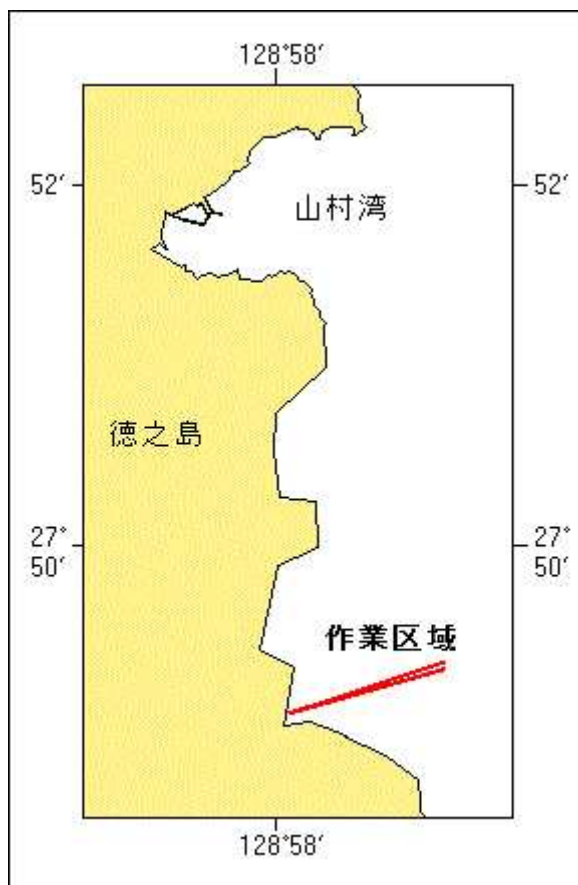
区域1 2地点を結ぶ線上付近
 (1) 27-49.1N 128-58.1E
 (2) 27-49.4N 128-59.1E

区域2 2地点を結ぶ線上付近
 (3) 27-49.1N 128-58.1E
 (4) 27-49.3N 128-59.1E

備 考 潜水作業中、国際信号旗「A」旗を掲揚
 付近に警戒船を配置

海 図 W182A

出 所 奄美海上保安部



★29年207項 九州西岸 ー 熊本港南方 灯台塗色等一時変更

(十管区水路通報29年14号196項削除)

「住吉灯台」(灯台表第1巻、6426) (32-42.5N 130-35.4E) は塗色及び構造が一時変更された。

塗色	(変更前) 白色
	(変更後) 灰色
構造	(変更前) 塔形
	(変更後) やぐら形
海図	W169
出所	十本部交通部
期間	当分の間

★29年208項 南西諸島 ー 奄美大島北岸 捨石投入作業

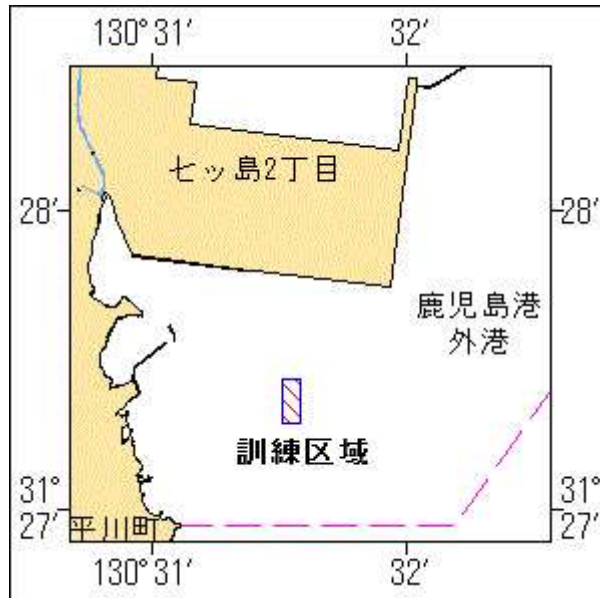
潜水士及び作業船による捨石投入作業が実施される。

期間	平成29年4月17日～10月27日、日出～日没
区域	28-21.7N 129-21.3E 付近
備考	潜水作業中、国際信号旗「A」旗を掲揚
海図	W225
出所	奄美海上保安部

★29年209項 九州南岸 ー 鹿児島港、外港 小型船舶操縦訓練

小型船舶操縦訓練が実施される。

期 間 平成29年4月17日、0830~1720
区 域 31-27-22N 130-31-33E 付近
備 考 区域内に簡易浮標6基を設置
海 図 W214B-JP214B
出 所 鹿児島港長



★29年210項 九州東岸 — 宮崎港及び北方 掘下げ作業等

作業船による掘下げ作業及び覆砂作業が実施される。

期 間 平成29年4月17日~6月12日、日出~日没

掘下区域 2地点

- (1) 31-55-39N 131-28-21E
- (2) 31-54-41N 131-27-32E

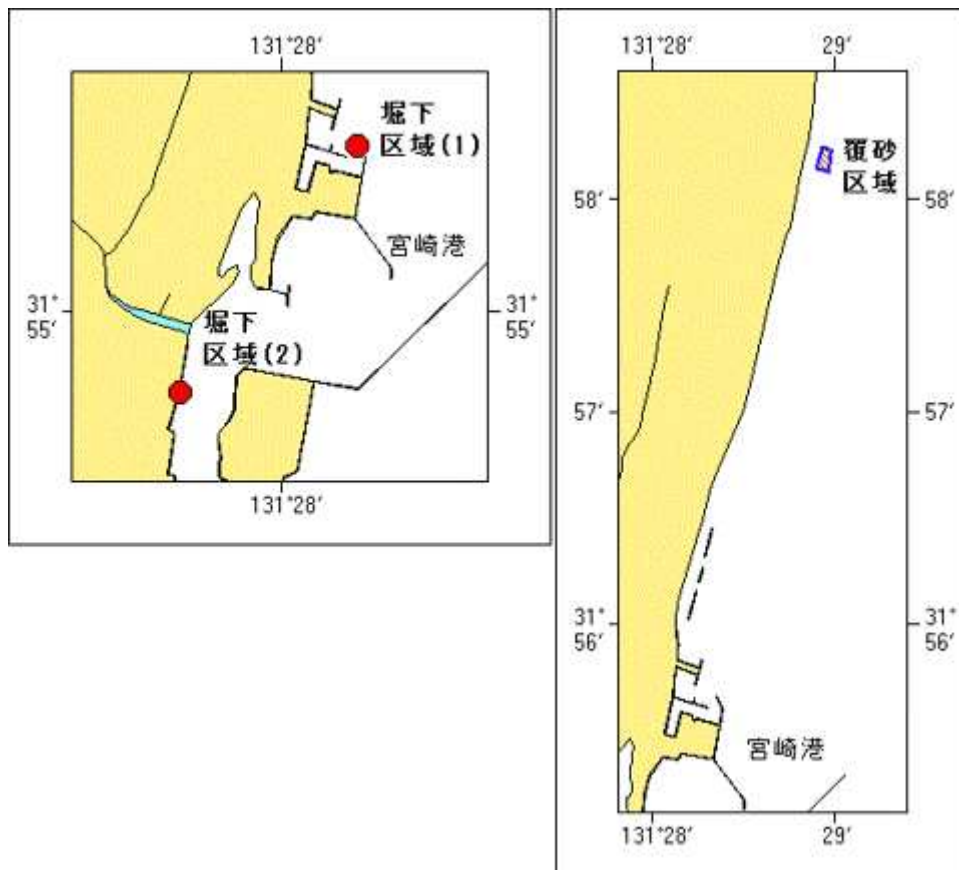
覆砂区域 4地点で囲まれる区域

- (3) 31-58-15N 131-28-56E
- (4) 31-58-09N 131-28-54E
- (5) 31-58-08N 131-28-58E
- (6) 31-58-14N 131-28-59E

備 考 付近に監視船を配置

海 図 W1272-W1220-JP1220

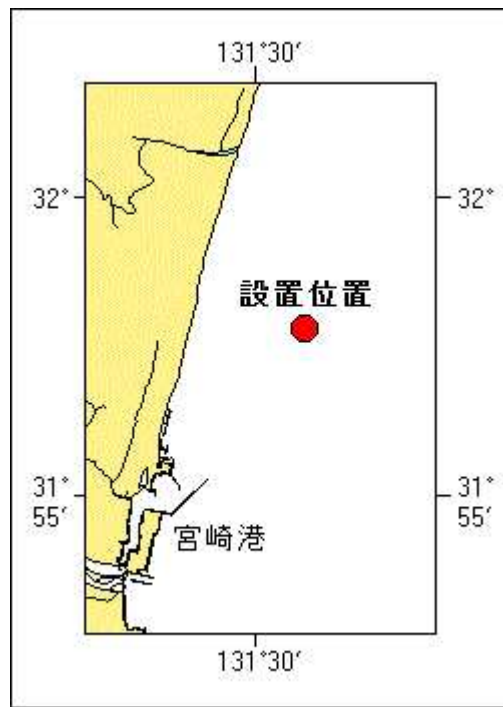
出 所 宮崎海上保安部



★29年211項 九州東岸 — 宮崎港北東方 海象観測機器設置

海象観測機器（海底設置型）が設置されている。

期 間 平成30年3月31日まで
 位 置 31-57-47.7N 131-31-00.3E
 備 考 設置、点検及び撤去時は潜水作業を実施
 潜水作業中、国際信号旗「A」旗を掲揚
 付近に警戒船を配置
 海 図 W1220-JP1220
 出 所 宮崎海上保安部



★29年212項 九州東岸 ー 宮崎港北方 海象観測機器設置

海象観測機器（海底設置型）が設置されている。

期 間 平成30年3月31日まで

位 置 2地点

(1) 32-01-26.7N 131-29-56.4E

(2) 31-58-26.5N 131-28-56.9E

備 考 設置、点検及び撤去時は、潜水作業を実施
潜水作業中、国際信号旗「A」旗を掲揚

海 図 W1220-JP1220

出 所 宮崎海上保安部

