

第十管区水路通報

第 22 号

- ・ 第 300項 九州東岸 — 都井岬東方 射爆撃訓練
- ・ 第 301項 九州西岸 — 甌島列島西北西方 爆撃訓練
- ・ 第 302項 南西諸島 — 沖繩島北西方 射撃訓練
- ・ 第 303項 九州南岸 — 鹿児島港、外港 小型船舶操縦訓練
- ・ 第 304項 九州東岸 — 宮崎港 小型船舶操縦訓練
- ・ 第 305項 九州東岸 — 宮崎港 小型船舶操縦訓練
- ・ 第 306項 九州東岸 — 宮崎港 小型船舶操縦訓練
- ・ 第 307項 九州西岸 — 甌島列島西北西方 射撃訓練
- ・ 第 308項 九州東岸 — 外浦港東方 海上訓練
- ・ 第 309項 九州東岸 — 志布志湾、福島港南東方 魚礁設置作業
- ・ 第 310項 九州南岸 — 鹿児島港、谷山区 ケーソン進水作業等
- ・ 第 311項 九州西岸 — 甌島列島北方 射撃訓練

★29年300項 九州東岸 — 都井岬東方 射爆撃訓練

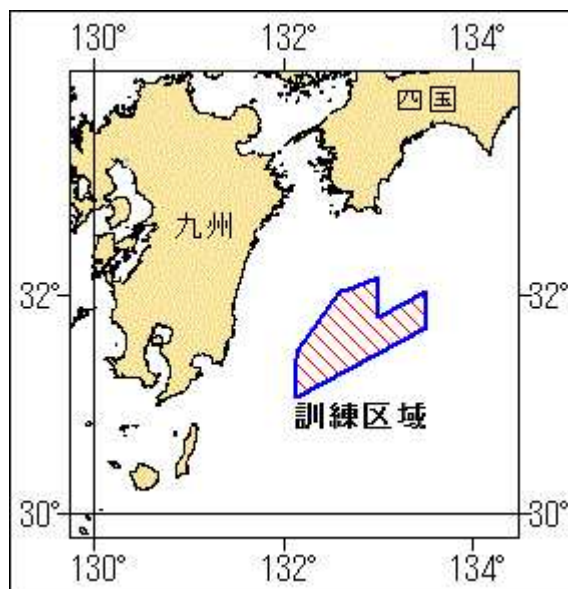
自衛隊航空機による空対空射撃及び空対水爆撃訓練が実施されている。

期 間 平成29年6月30日まで（土曜、日曜及び祝日を除く）、0800～1700

区 域 10地点で囲まれる区域

- (1) 32-09-13N 132-59-51E
- (2) 31-48-13N 132-59-51E
- (3) 32-02-13N 133-29-51E
- (4) 31-42-13N 133-29-51E
- (5) 31-04-13N 132-07-51E
- (6) 31-25-13N 132-07-51E
- (7) 31-30-43N 132-09-21E
- (8) 32-00-13N 132-34-51E
- (9) 32-03-13N 132-37-51E
- (10) 32-01-43N 132-37-51E

海 図 所 W 1 2 2 0 - J P 1 2 2 0 - W 1 5 7
防衛省



★29年301項 九州西岸 — 甌島列島西北西方 爆撃訓練

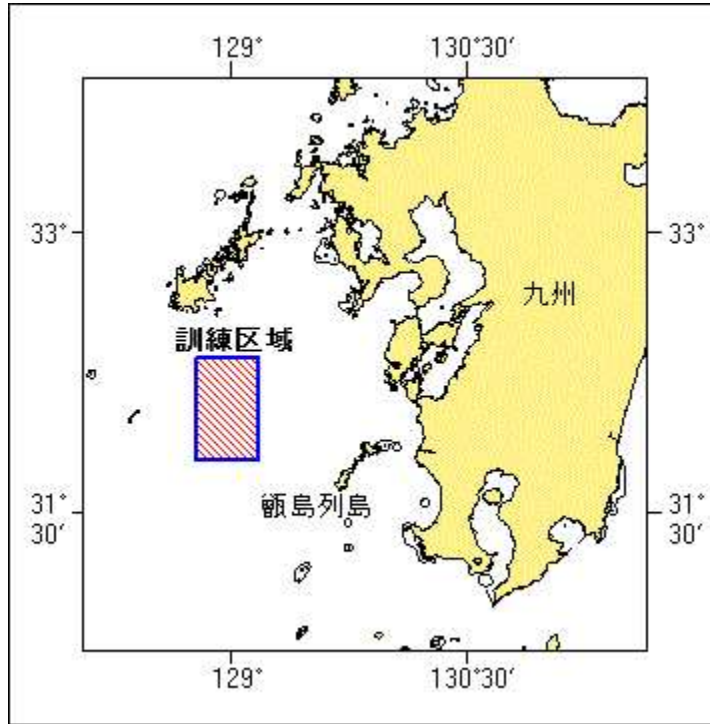
フォックストロット区域において、自衛隊航空機による空対水爆撃訓練が実施されている。

期 間 平成29年6月30日まで（土曜、日曜及び祝日を除く）、0800～1700

区 域 4地点で囲まれる区域

海 図 所 W 1 8 7 - J P 1 8 7
防 衛 省

(1) 32-20-12N 128-45-52E
(2) 32-20-12N 129-09-52E
(3) 31-47-12N 129-09-52E
(4) 31-47-12N 128-45-52E



★29年302項 南西諸島 — 沖縄島北西方 射撃訓練

沖縄北部訓練区域において、自衛隊航空機による空対空射撃訓練が実施されている。

期 間 平成29年6月30日まで（土曜、日曜及び祝日を除く）、0700～1800

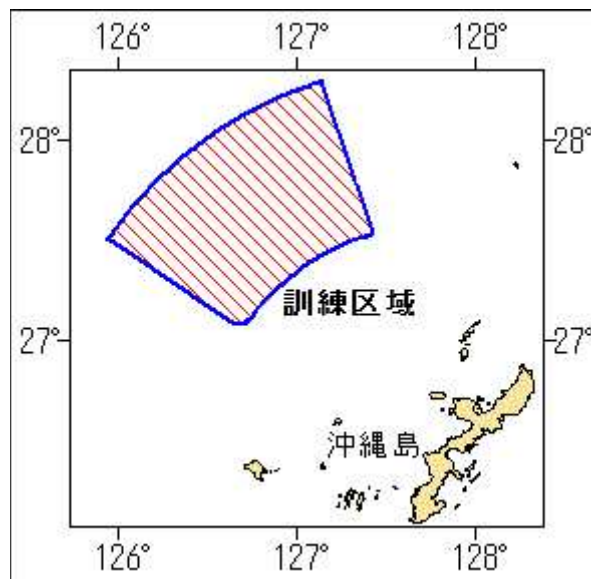
区 域 5地点で囲まれる区域

- (1) 27-05-26N 126-42-59E
- (2) 27-04-45N 126-39-05E
- (3) 27-30-14N 125-56-53E
- (4) 28-17-14N 127-07-53E
- (5) 27-32-02N 127-25-35E

ただし、(3) (4)間は 26-22-14N 127-47-53E の地点を中心とする半径120海里の円弧、

(5) (1)間は同地点を中心とする半径72海里の円弧で結ぶ

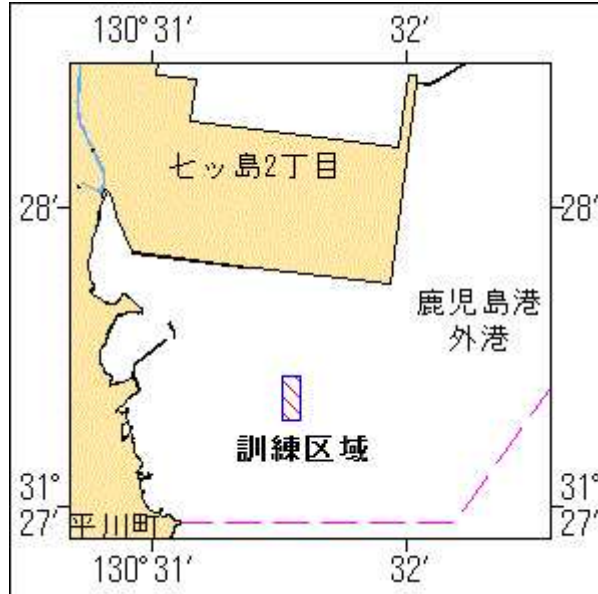
海 図 所 W 1 8 2 B - W 2 1 0 - F W 2 1 0
防 衛 省



★29年303項 九州南岸 — 鹿児島港、外港 小型船舶操縦訓練

小型船舶操縦訓練が実施される。

期間 平成29年6月11日、12日、15日、16日、25日、26日、0730~1720
 区域 31-27-22N 130-31-33E 付近
 備考 区域内に簡易浮標3基を設置
 海図 W214B-JP214B
 出所 鹿児島港長



★29年304項 九州東岸 — 宮崎港 小型船舶操縦訓練

小型船舶操縦訓練が実施される。

期間 平成29年6月11日、17日、25日、0830~1730
 区域 31-55-15N 131-28-22E 付近
 備考 区域内に簡易浮標3基を設置
 海図 W1272
 出所 宮崎海上保安部



★29年305項 九州東岸 — 宮崎港 小型船舶操縦訓練

小型船舶操縦訓練が実施される。

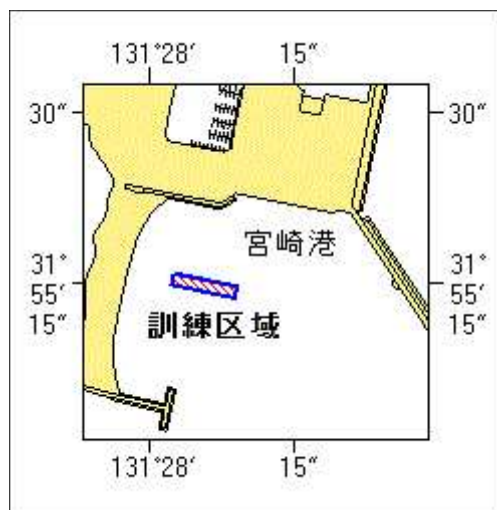
期間 平成29年6月11日~25日、0800~1730
 区域 31-55-09N 131-28-08E 付近
 備考 区域内に簡易浮標3基を設置

海図 W1272
出所 宮崎海上保安部



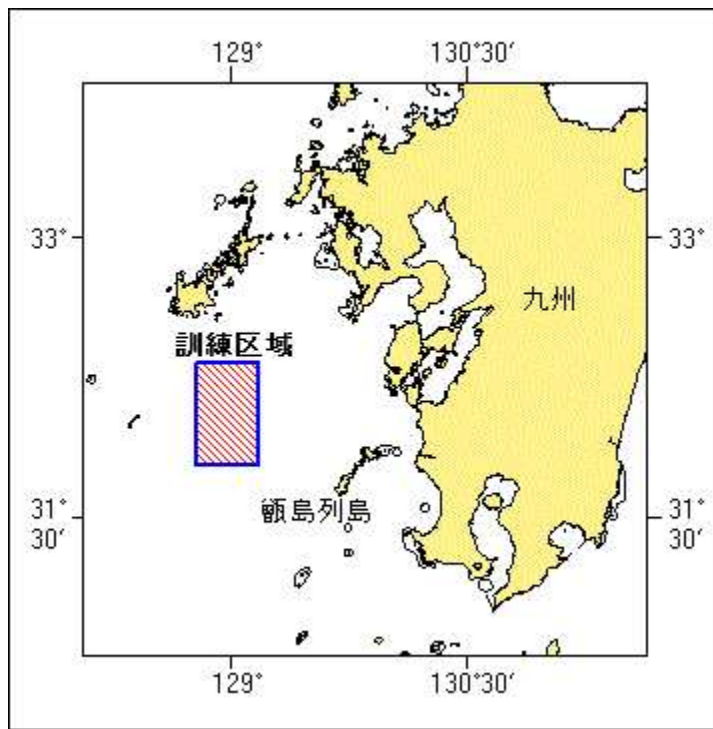
★29年306項 九州東岸 — 宮崎港 小型船舶操縦訓練

小型船舶操縦訓練が実施される。
期間 平成29年6月12日、13日、0730~1720
区域 31-55-15N 131-28-06E 付近
備考 区域内に簡易浮標3基を設置
海図 W1272
出所 宮崎海上保安部



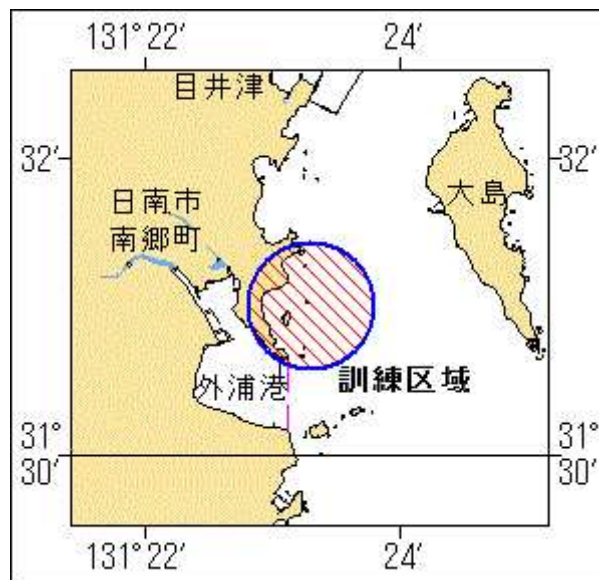
★29年307項 九州西岸 — 甌島列島西北西方 射撃訓練

フォックストロット区域において、自衛艦による対空射撃、水上射撃及び対潜ロケット射撃訓練が実施される。
期間 平成29年6月16日、17日（予備日18日）、0800~1700
区域 4地点で囲まれる区域
(1) 32-20-12N 128-45-52E
(2) 32-20-12N 129-09-52E
(3) 31-47-12N 129-09-52E
(4) 31-47-12N 128-45-52E
備考 訓練実施中、実施艦に「B」旗が掲揚される
海図 W213-JP213-W187-JP187-W180-W437
出所 防衛省海上幕僚監部



★29年308項 九州東岸 — 外浦港東方 海上訓練

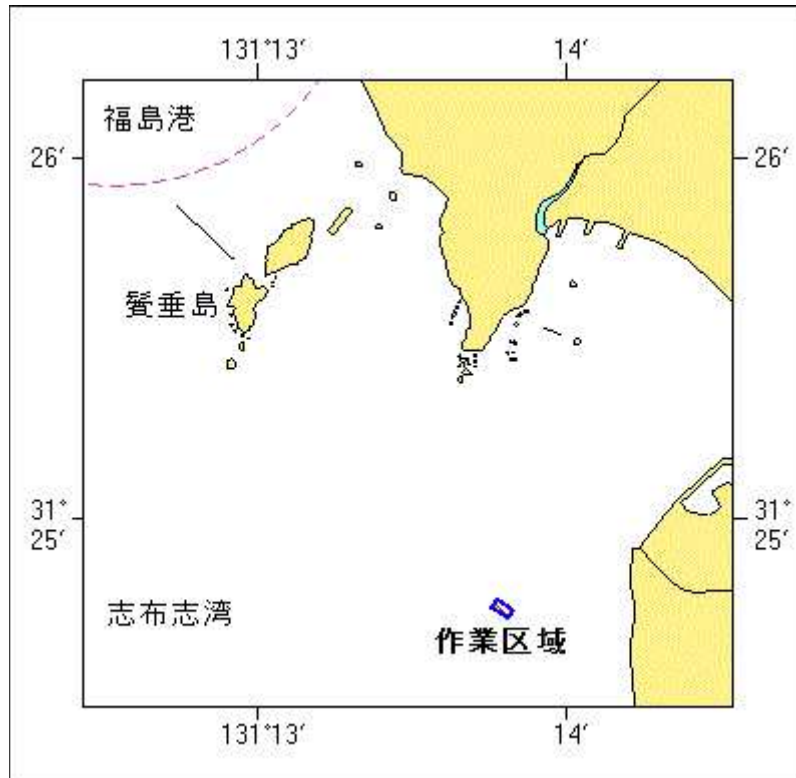
自衛隊ゴムボートによる海上訓練（潜水訓練を含む）が実施される。
 期間 平成29年6月14日～16日、21日～23日、昼夜間
 区域 31-31-00N 131-23-18E を中心とする半径0.5海里の円内
 備考 潜水訓練中、国際信号旗「A」旗を掲揚
 海図 W181（油津港及外浦港）
 出所 航空自衛隊新田原救難隊



★29年309項 九州東岸 — 志布志湾、福島港南東方 魚礁設置作業

潜水士及び作業船による魚礁設置作業が実施される。
 期間 平成29年6月12日～30日、日出～日没
 区域 4地点で囲まれる区域
 (1) 31-24-46.9N 131-13-46.3E
 (2) 31-24-45.1N 131-13-49.4E
 (3) 31-24-43.7N 131-13-48.4E
 (4) 31-24-45.5N 131-13-45.2E

備考 潜水作業中、国際信号旗「A」旗を掲揚
 付近に監視船を配置
 海図 W185
 出所 宮崎海上保安部



★29年310項 九州南岸 — 鹿児島港、谷山区 ケーソン進水作業等

作業船によるケーソン進水・曳航・仮置き作業が実施される。

期間 平成29年6月12日～19日、日出～日没

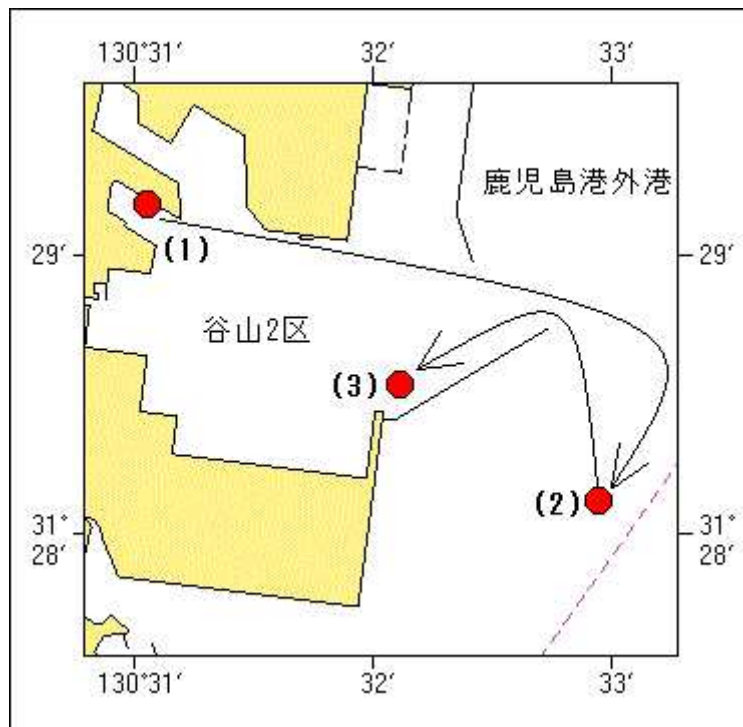
区域 3地点付近

- (1) 31-29-11N 130-31-03E [フローティングドック曳航開始]
- (2) 31-28-07N 130-32-57E [フローティングドック進水]
- (3) 31-28-32N 130-32-07E [ケーソン仮置き]

備考 仮置き場所を簡易灯(黄色)により表示

海図 W214B-JP214B

出所 鹿児島港長



★29年311項 九州西岸 — 甌島列島北方 射撃訓練

巡視船艇による射撃訓練が実施される。
 期間 平成29年6月12日（予備日13日）、0900～1600
 区域 32-03N 129-47E を中心とする半径5海里の円内
 備考 訓練中、国際信号旗「UY」「NE4」旗を掲揚
 付近に警戒船を配置
 海図 W207-W213-JP213
 出所 十本部警備救難部

