

第十管区水路通報

第 23 号

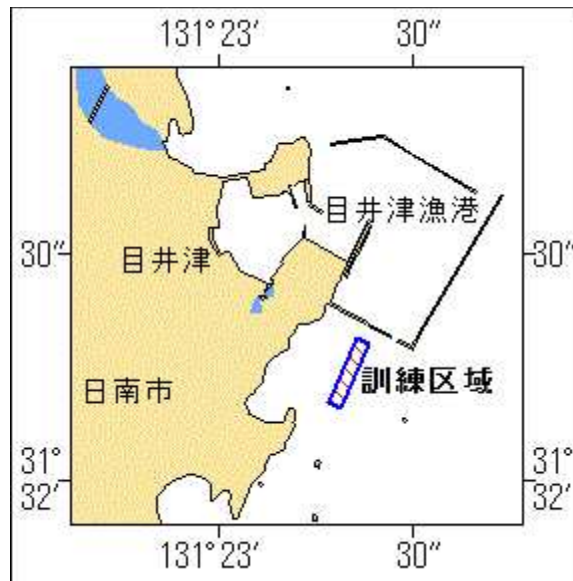
- 第 312項 九州東岸 — 細島港 航泊禁止区域解除
- 第 313項 九州東岸 — 油津港南方、目井津漁港付近 小型船舶操縦訓練
- 第 314項 九州南岸 — 鹿児島港、外港 小型船舶操縦訓練
- 第 315項 九州東岸 — 宮崎港 特殊小型船舶操縦訓練
- 第 316項 九州西岸 — 甑島列島下甑島、蘭牟田漁港 ケーソン存在
- 第 317項 南西諸島 — トカラ群島、横当島及び付近 海洋調査
- 第 318項 九州西岸 — 甑島列島西北西方 射撃訓練
- 第 319項 九州南岸 — 佐多岬西方 射撃訓練
- 第 320項 九州東岸 — 細島港 小型船舶操縦訓練
- 第 321項 九州南岸 — 鹿児島港、外港 水路測量

★29年312項 九州東岸 — 細島港 航泊禁止区域解除

(十管区水路通報29年8号106項削除)
北沖防波堤及び南沖防波堤工事に伴う航泊禁止区域は、解除された。
海 図 W 1 2 2 3
出 所 細島港長公示第1号、第2号

★29年313項 九州東岸 — 油津港南方、目井津漁港付近 小型船舶操縦訓練

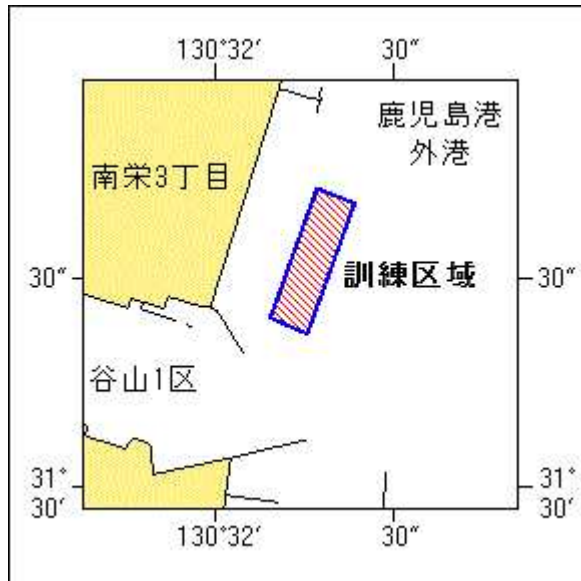
小型船舶操縦訓練が実施される。
期 間 平成29年6月19日、20日、0730~1720
区 域 31-32-14N 131-23-20E 付近
備 考 区域内に簡易浮標3基を設置
海 図 W 1 8 1 (油津港及外浦港)
出 所 宮崎海上保安部



★29年314項 九州南岸 — 鹿児島港、外港 小型船舶操縦訓練

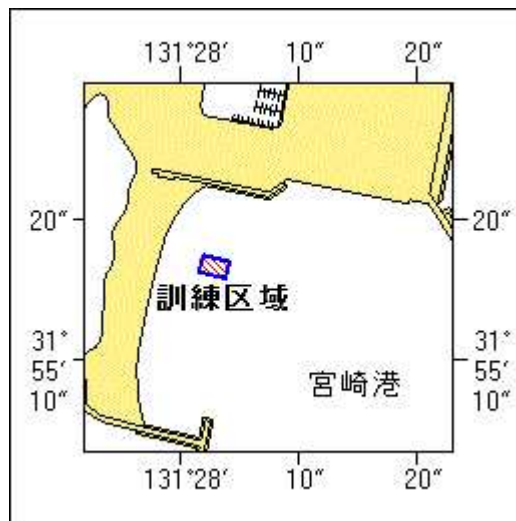
小型船舶操縦訓練が実施される。

期間 平成29年6月23日～25日（予備日7月1日）0800～1800
 区域 31-30-32N 130-32-15E 付近
 備考 区域内に簡易浮標3基を設置
 海図 W 2 1 4 B - J P 2 1 4 B
 出所 鹿児島港長



★29年315項 九州東岸 — 宮崎港 特殊小型船舶操縦訓練

特殊小型船舶操縦訓練が実施される。
 期間 平成29年6月17日～24日、0800～1730
 区域 31-55-17N 131-28-03E 付近
 備考 区域内に簡易浮標6基を設置
 海図 W 1 2 7 2
 出所 宮崎海上保安部



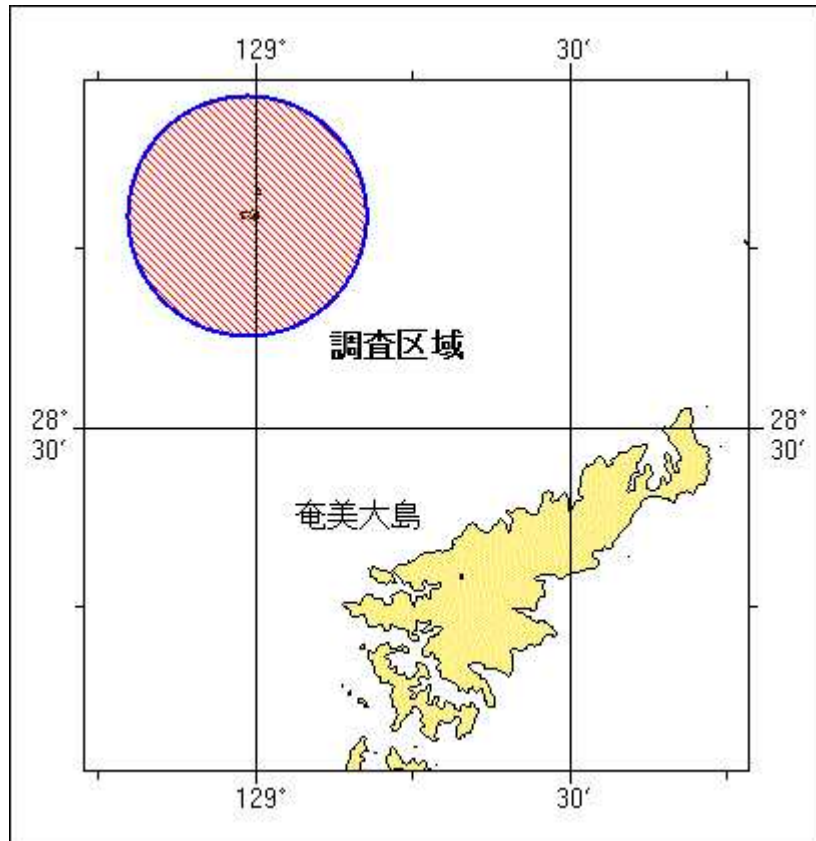
★29年316項 九州西岸 — 甑島列島下甑島、蘭牟田漁港 ケーソン存在

ケーソンが存在している。
 位置 31-46-47.1N 129-48-06.1E 付近
 備考 簡易灯標識（黄色）が設置されている。
 海図 W 1 2 6 0（蘭牟田漁港）-W 2 0 9
 出所 十本部海洋情報部

★29年317項 南西諸島 — トカラ群島、横当島及び付近 海洋調査

自律型海洋観測装置(長さ約3m)による海洋調査が実施される。

期間 平成29年6月21日～平成30年7月31日
 区域 28-47-50N 128-59-06E を中心とする半径10海里の円内
 備考 観測装置は無人で航行する
 観測装置を簡易灯(白色)、赤旗及びレーダ反射板で表示
 海図 W231-W182A-W1002
 出所 十本部海洋情報部



★29年318項 九州西岸 — 甑島列島西北西方 射撃訓練

フォックストロット区域において、自衛艦による対空射撃及び水上射撃訓練が実施される。

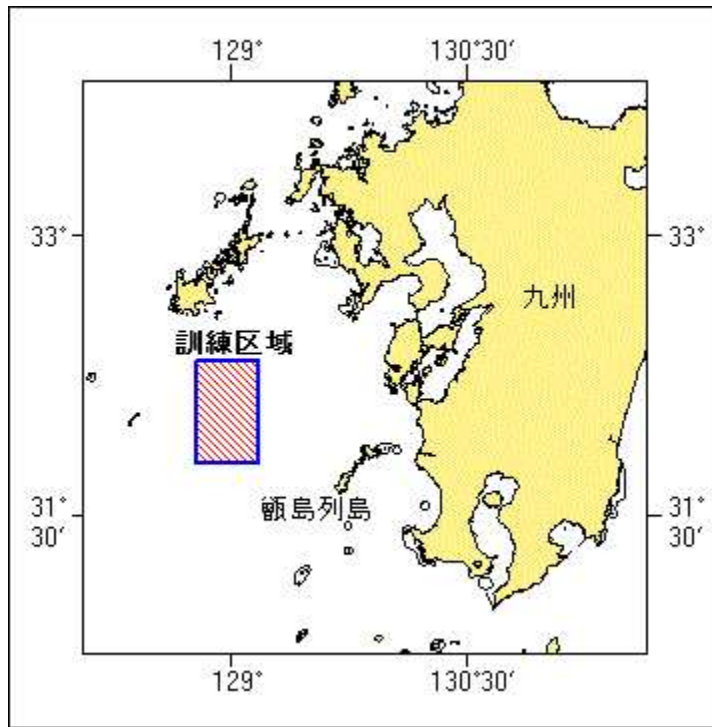
期間 平成29年6月19日～21日(予備日22日)、0800～1700

区域 4地点で囲まれる区域

- (1) 32-20-12N 128-45-52E
- (2) 32-20-12N 129-09-52E
- (3) 31-47-12N 129-09-52E
- (4) 31-47-12N 128-45-52E

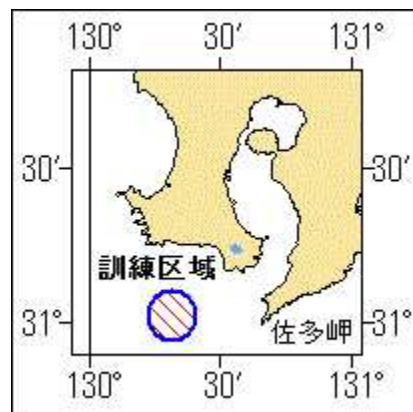
備考 訓練実施中、実施艦に「B」旗が掲揚される

海図 W213-JP213-W187-JP187-W180-W437
 出所 防衛省海上幕僚監部



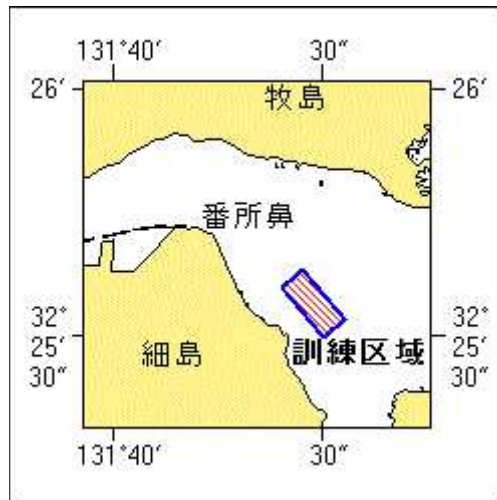
★29年319項 九州南岸 — 佐多岬西方 射撃訓練

巡視船による射撃訓練が実施される。
 期間 平成29年6月21日、1200～2000
 区域 31-01N 130-19E を中心とする半径5海里の円内
 備考 訓練中、国際信号旗「UY」及び「NE4」旗を掲揚
 海図 W 2 2 1 - J P 2 2 1 - W 1 2 2 1 - J P 1 2 2 1
 出所 十本部警備救難部



★29年320項 九州東岸 — 細島港 小型船舶操縦訓練

小型船舶操縦訓練が実施される。
 期間 平成29年6月17日、18日、0800～1700
 区域 32-25-33N 131-40-30E 付近
 備考 区域内に簡易浮標3基を設置
 海図 W 1 2 2 3
 出所 細島港長



★29年321項 九州南岸 ー 鹿児島港、外港 水路測量

作業船による水路測量が実施される。

期 間 平成29年6月22日～7月28日 (内2日間)

区 域 1 8地点で囲まれる区域

- (1) 31-29-09.6N 130-30-59.2E
- (2) 31-29-03.7N 130-31-09.7E
- (3) 31-28-48.1N 130-31-06.4E
- (4) 31-28-49.1N 130-30-52.1E
- (5) 31-28-57.2N 130-30-53.3E
- (6) 31-28-56.1N 130-31-03.8E
- (7) 31-29-02.2N 130-31-05.2E
- (8) 31-29-06.4N 130-30-57.1E

区 域 2 4地点で囲まれる区域

- (9) 31-29-15.8N 130-31-10.9E
- (10) 31-29-16.0N 130-31-15.0E
- (11) 31-29-07.6N 130-31-15.4E
- (12) 31-29-07.5N 130-31-11.3E

区 域 3 4地点で囲まれる区域

- (13) 31-29-10.5N 130-31-28.0E
- (14) 31-29-05.3N 130-31-32.8E
- (15) 31-29-03.0N 130-31-29.5E
- (16) 31-29-08.3N 130-31-24.7E

備 考 作業船は「白紅白」の標識を掲揚

海 図 W214B-JP214B-W221-JP221

出 所 十本部海洋情報部

