

第十管区水路通報

第 25 号

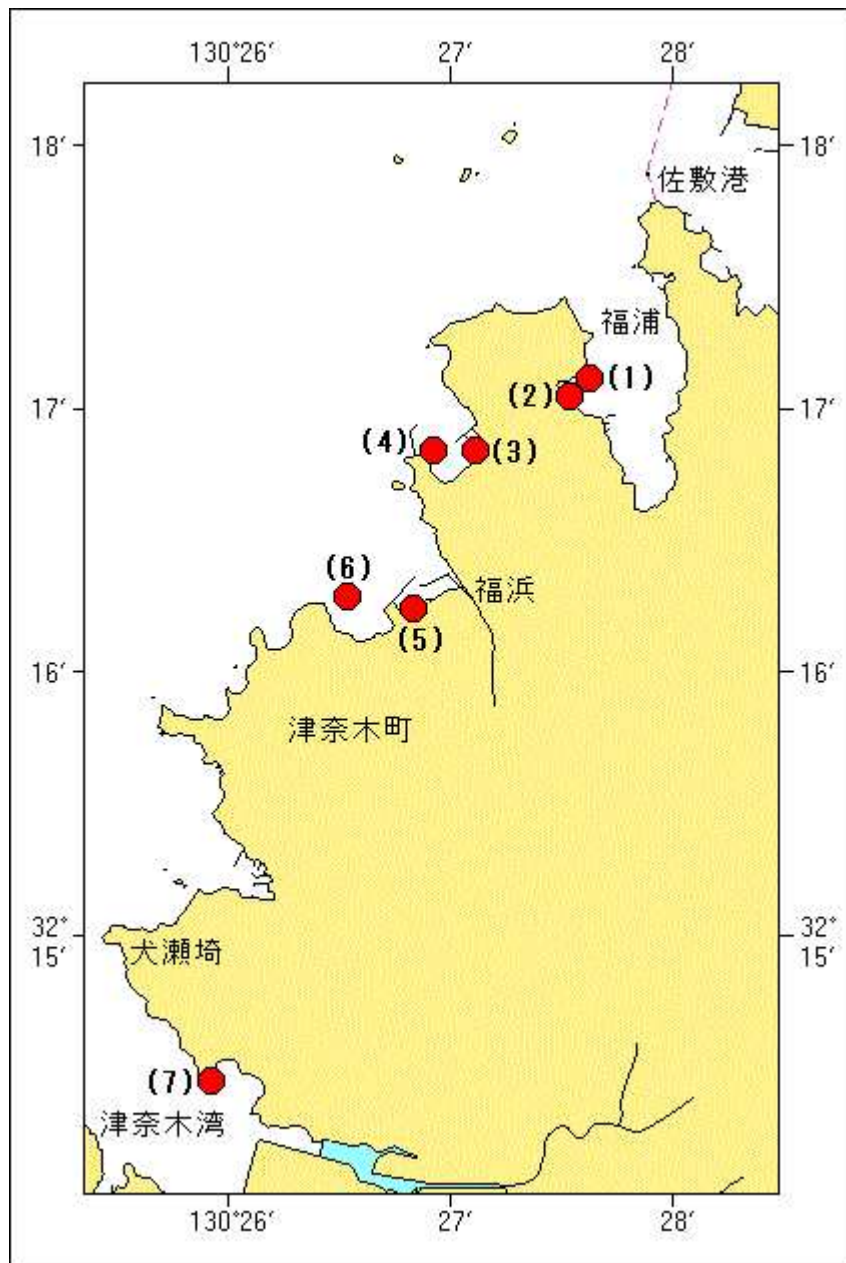
- ・ 第 333項 九州西岸 — 八代海、佐敷港南西方 養殖施設設置
- ・ 第 334項 南西諸島 — 奄美大島北方 射撃訓練中止
- ・ 第 335項 九州東岸 — 都井岬南東方 浮魚礁施設灯設置延期
- ・ 第 336項 九州東岸 — 都井岬南東方 浮魚礁施設灯廃止延期
- ・ 第 337項 九州東岸 — 北浦港付近 遠泳大会
- ・ 第 338項 九州南岸 — 鹿児島港、外港 小型船舶操縦訓練
- ・ 第 339項 九州西岸 — 八代港 掘下げ作業
- ・ 第 340項 九州東岸 — 油津港 小型船舶操縦訓練
- ・ 第 341項 九州南岸 — 佐多岬西方 射撃訓練中止
- ・ 第 342項 九州東岸 — 油津港南東方 射撃訓練
- ・ 第 343項 九州西岸 — 甌島列島西北西方 射撃訓練
- ・ 第 344項 九州東岸 — 宮崎港 深淺測量
- ・ 第 345項 九州西岸 — 熊本港及び付近 簡易灯付浮標移設等
- ・ 第 346項 九州東岸 — 宮崎港 特殊小型船舶操縦訓練
- ・ 第 347項 九州東岸 — 都井岬南東方 浮魚礁施設灯設置 (予告)
- ・ 第 348項 九州東岸 — 都井岬南東方 浮魚礁施設灯廃止 (予告)
- ・ 第 349項 九州南岸 — 鹿児島港、外港 特殊小型船舶操縦訓練
- ・ 第 350項 九州南岸 — 鹿児島港、外港 小型船舶操縦訓練
- ・ 第 351項 南西諸島 — 奄美大島西方 海洋調査
- ・ 第 352項 豊後水道及び付近 — 救難訓練
- ・ 第 353項 九州西岸 — 東シナ海北部 救難訓練
- ・ 第 354項 九州東岸 — 日向灘 救難訓練
- ・ 第 355項 九州西岸 — 島原湾及び八代海 海洋調査
- ・ 第 356項 九州東岸 — 都井岬東方 射撃訓練
- ・ 第 357項 九州西岸 — 甌島列島西北西方 爆撃訓練
- ・ 第 358項 南西諸島 — 沖繩島北西方 射撃訓練
- ・ 第 359項 九州東岸 — 都井岬南東方 浮魚礁施設灯設置 (予告)
- ・ 第 360項 九州東岸 — 都井岬南東方 浮魚礁施設灯廃止 (予告)
- ・ 第 361項 九州東岸 — 志布志港及び付近 深淺測量

★29年333項 九州西岸 — 八代海、佐敷港南西方 養殖施設設置

養殖施設が設置されている。

期 間	平成30年6月1日まで
区 域	7地点付近
	(1) 32-17-07.0N 130-27-37.3E
	(2) 32-17-02.7N 130-27-32.1E
	(3) 32-16-50.8N 130-27-06.7E
	(4) 32-16-50.6N 130-26-55.6E
	(5) 32-16-14.6N 130-26-50.1E
	(6) 32-16-17.2N 130-26-32.3E
	(7) 32-14-26.7N 130-25-55.3E

備 考 設置区域を簡易灯で表示
海 図 W174-W206
出 所 熊本海上保安部



★29年334項 南西諸島 — 奄美大島北方 射撃訓練中止

(十管区水路通報29年24号324項削除)
 巡視船による射撃訓練は中止された。
 期間 平成29年6月28日(予備日29日)、0820~1430
 区域 28-34.4N 129-21.7E を中心とする半径5海里の円内
 備考 訓練中、国際信号旗「UY」及び「NE4」旗を掲揚
 付近に警戒船を配置
 海図 W225-W231
 出所 十本部警備救難部

★29年335項 九州東岸 — 都井岬南東方 浮魚礁施設灯設置延期

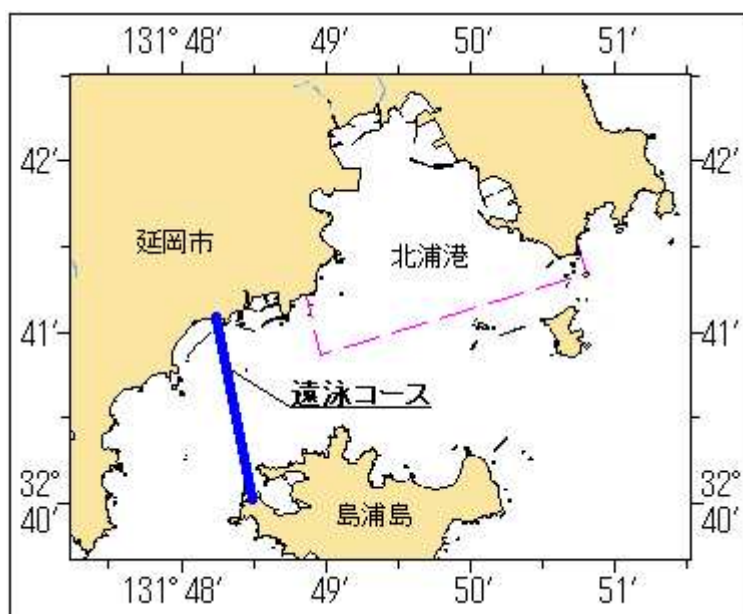
(十管区水路通報29年24号326項削除)
 「宮崎県都井岬南東沖浮魚礁施設灯」の設置は延期された。
 予定日 未定
 位置 31-05-49N 131-34-27E
 灯質 モールス符号白光 毎8秒にU(・・・)
 光達距離 6.0海里
 高さ 水面上から灯火まで7.0m
 備考 レーダー反射器付

★29年336項 九州東岸 ー 都井岬南東方 浮魚礁施設灯廃止延期

(十管区水路通報29年24号327項削除)
「都井岬南東沖浮魚礁施設灯」(灯台表第1巻、6710.5) (31-03.8N 131-36.8E) の廃止は延期された。
予定日 未定
海 図 W1221-JP1221-W180-W247
出 所 十本部交通部

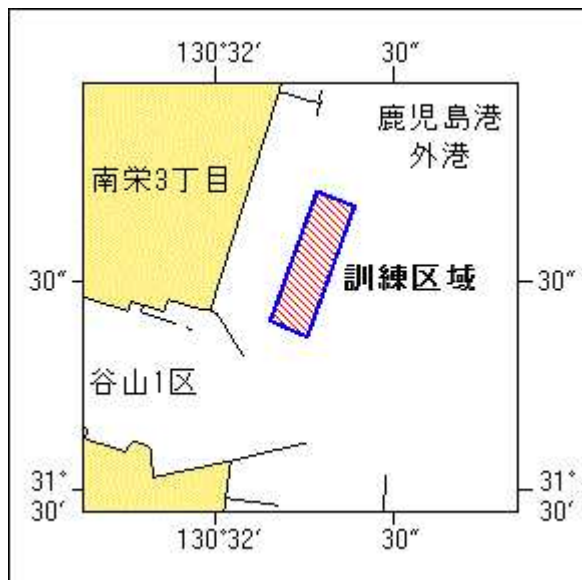
★29年337項 九州東岸 ー 北浦港付近 遠泳大会

遠泳大会が実施される。
期 間 平成29年7月2日、0800~1400
区 域 32-40.5N 131-48.4E 付近
備 考 付近に警戒船を配置
海 図 W191B (北浦港付近)
出 所 日向海上保安署



★29年338項 九州南岸 ー 鹿児島港、外港 小型船舶操縦訓練

小型船舶操縦訓練が実施される。
期 間 平成29年7月6日、8日、27日、29日 (予備日7月15日、8月5日) 0800~1800
区 域 31-30-32N 130-32-15E 付近
備 考 区域内に簡易浮標3基を設置
海 図 W214B-JP214B
出 所 鹿児島港長



★29年339項 九州西岸 — 八代港 掘下げ作業

作業船による掘下げ作業が実施される。

期間 平成29年7月3日～8月28日（予備日を含む）、日出～日没

区域 4地点で囲まれる区域

(1) 32-31-57N 130-32-09E

(2) 32-31-56N 130-32-12E

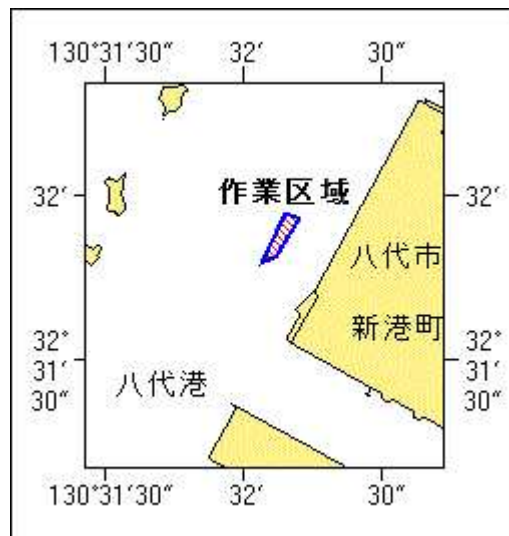
(3) 32-31-49N 130-32-07E

(4) 32-31-48N 130-32-04E

備考 付近に監視船を配置

海図 W1243-W170-W169

出所 八代海上保安署



★29年340項 九州東岸 — 油津港 小型船舶操縦訓練

小型船舶操縦訓練が実施される。

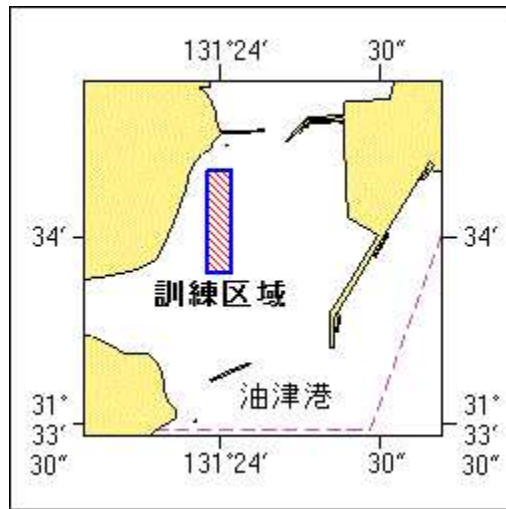
期間 平成29年7月3日～14日、0900～1700

区域 31-34N 131-24E 付近

備考 区域内に簡易浮標3基を設置

海図 W181（油津港及外浦港）

出所 宮崎海上保安部

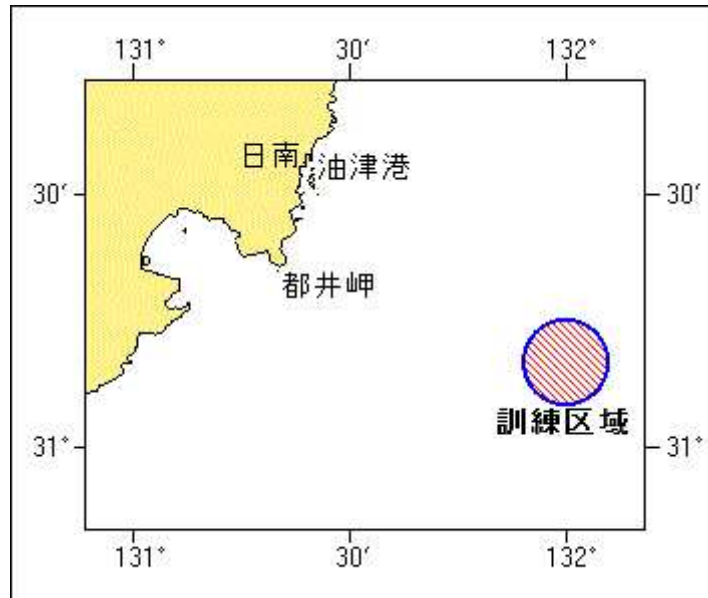


★29年341項 九州南岸 — 佐多岬西方 射撃訓練中止

(十管区水路通報29年24号325項削除)
 巡視船による射撃訓練は中止された。
 期間 平成29年6月28日、0900～1500
 区域 31-01N 130-19E を中心とする半径5海里の円内
 海図 W221-JP221-W1221-JP1221
 出所 十本部警備救難部

★29年342項 九州東岸 — 油津港南東方 射撃訓練

自衛隊航空機による水上射撃訓練が実施される。
 期間 平成29年7月3日、0800～2400
 区域 31-10-13N 131-59-51E を中心とする半径5海里の円内
 海図 W157
 出所 防衛省海上幕僚監部

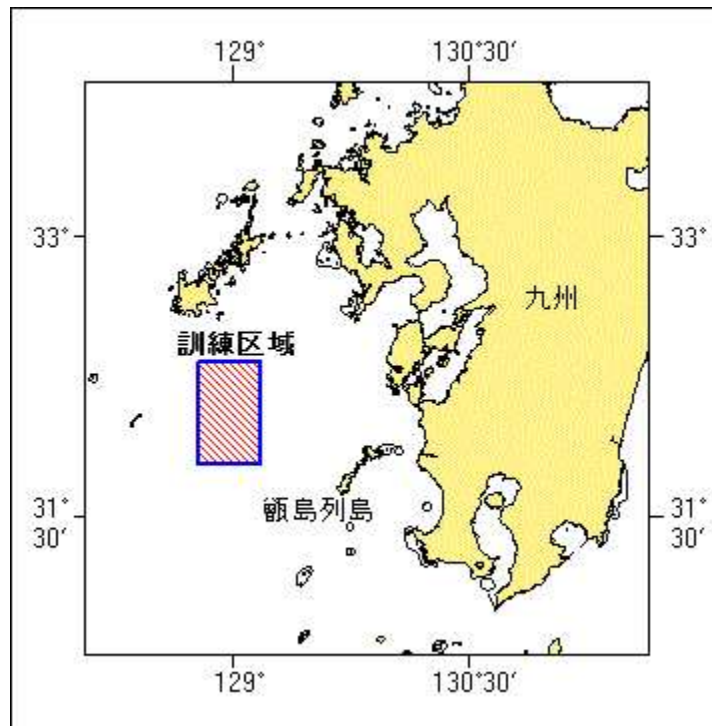


★29年343項 九州西岸 — 甕島列島西北西方 射撃訓練

フォックストロット区域において、自衛艦による水上射撃訓練が実施される。
 期間 平成29年7月3日、4日 (予備日5日)、0800～1700
 区域 4地点で囲まれる区域

(1) 32-20-12N 128-45-52E
 (2) 32-20-12N 129-09-52E
 (3) 31-47-12N 129-09-52E
 (4) 31-47-12N 128-45-52E

備考 訓練実施中、実施艦に「B」旗が掲揚される
 海図 W 2 1 3 - J P 2 1 3 - W 1 8 7 - J P 1 8 7 - W 1 8 0 - W 4 3 7
 出所 防衛省海上幕僚監部

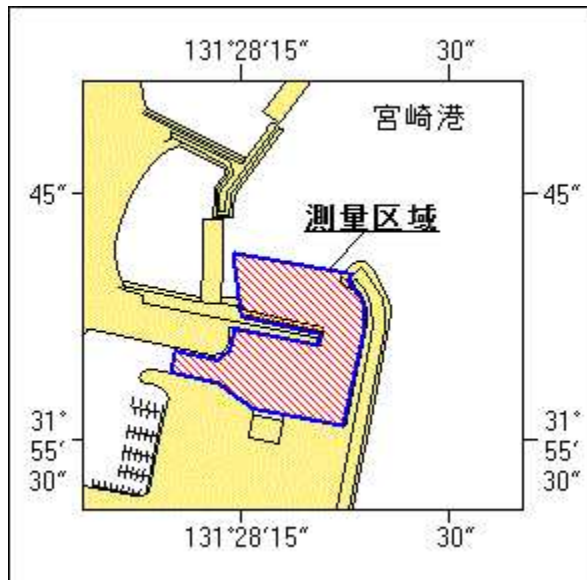


★29年344項 九州東岸 — 宮崎港 深浅測量

作業船による深浅測量が実施される。
 期間 平成29年7月3日～平成30年1月31日（内6日間）、日出～日没
 区域 17地点で囲まれる区域

(1)	31-55-41.5N	131-28-14.4E
(2)	31-55-40.2N	131-28-23.0E
(3)	31-55-39.8N	131-28-22.7E
(4)	31-55-38.5N	131-28-23.8E
(5)	31-55-36.9N	131-28-23.9E
(6)	31-55-30.9N	131-28-22.3E
(7)	31-55-32.0N	131-28-15.8E
(8)	31-55-33.6N	131-28-13.3E
(9)	31-55-34.2N	131-28-10.0E
(10)	31-55-35.5N	131-28-10.3E
(11)	31-55-34.9N	131-28-13.3E
(12)	31-55-35.5N	131-28-14.2E
(13)	31-55-36.8N	131-28-14.5E
(14)	31-55-35.9N	131-28-20.6E
(15)	31-55-36.6N	131-28-20.7E
(16)	31-55-37.6N	131-28-15.0E
(17)	31-55-38.4N	131-28-14.7E

海図 W 1 2 7 2 - W 1 2 2 0
 出所 宮崎海上保安部



★29年345項 九州西岸 — 熊本港及び付近 簡易灯付浮標移設等

1 簡易灯付浮標が移設されている。

位置 1	(移設前) 32-48-54. 1N	130-34-21. 6E
	(移設後) 32-48-38. 8N	130-34-36. 6E
位置 2	(移設前) 32-47-44. 2N	130-34-46. 1E
	(移設後) 32-47-57. 3N	130-34-18. 6E
位置 3	(移設前) 32-47-02. 2N	130-34-25. 7E
	(移設後) 32-47-16. 4N	130-34-07. 2E
位置 4	(移設前) 32-46-14. 0N	130-34-26. 8E
	(移設後) 32-46-10. 6N	130-34-17. 8E
位置 5	(移設前) 32-44-15. 2N	130-33-33. 6E
	(移設後) 32-44-08. 9N	130-33-35. 2E

2 上記の簡易灯付浮標の灯色及び塗色が変更されている。

(変更前) 灯色：黄色

塗色：黄色

(変更後) 灯色：赤色

塗色：白色

海 図 W171-W169

出 所 熊本海上保安部

★29年346項 九州東岸 — 宮崎港 特殊小型船舶操縦訓練

特殊小型船舶操縦訓練が実施される。

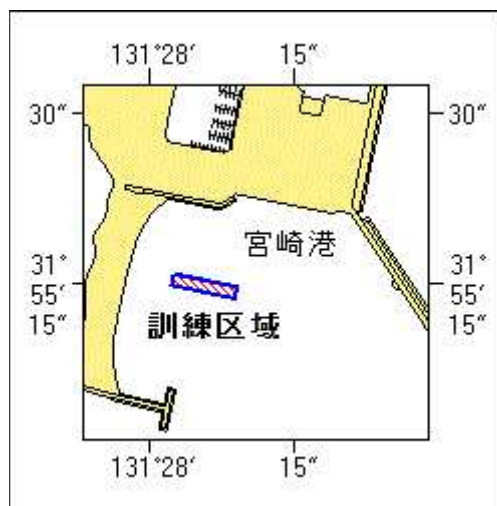
期 間 平成29年7月3日、4日、0830~1720

区 域 31-55-15N 131-28-08E 付近

備 考 区域内に簡易浮標6基を設置

海 図 W1272

出 所 宮崎海上保安部



★29年347項 九州東岸 — 都井岬南東方 浮魚礁施設灯設置(予告)

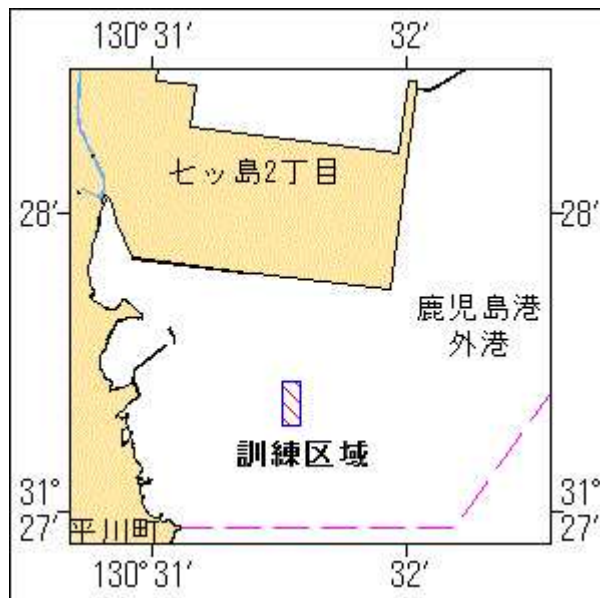
(十管区水路通報29年25号335項削除)
 「宮崎県都井岬南東沖浮魚礁施設灯」が設置される。
 予 定 日 平成29年6月30日
 位 置 31-05-49N 131-34-27E
 灯 質 モールス符号白光 毎8秒にU(・・・)
 光達距離 6.0海里
 高 さ 水面上から灯火まで7.0m
 備 考 レーダー反射器付
 海 図 W1221-JP1221-W180-W247
 出 所 十本部交通部

★29年348項 九州東岸 — 都井岬南東方 浮魚礁施設灯廃止(予告)

(水路通報29年25号336項削除)
 「都井岬南東沖浮魚礁施設灯」(灯台表第1巻、6710.5) (31-03.8N 131-36.8E) は廃止される。
 予 定 日 平成29年7月4日、5日
 海 図 W1221-JP1221-W180-W247
 出 所 十本部交通部

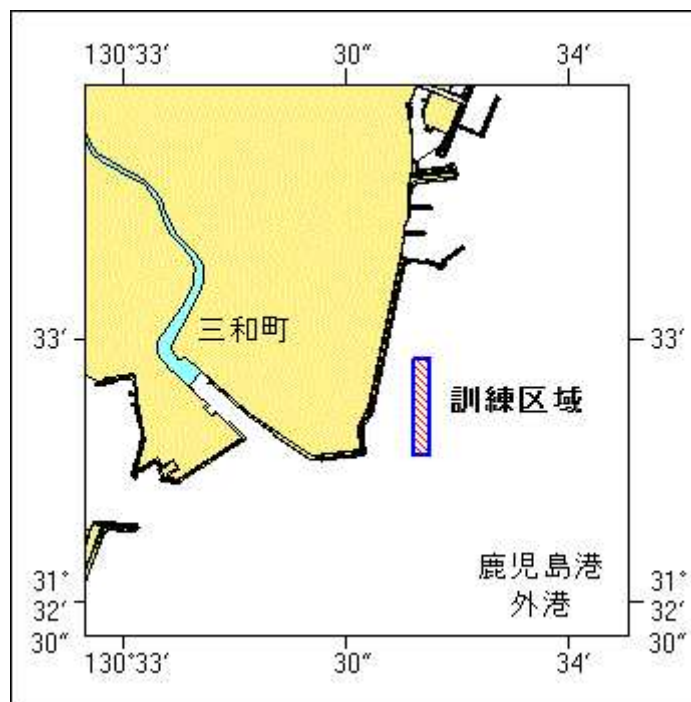
★29年349項 九州南岸 — 鹿児島港、外港 特殊小型船舶操縦訓練

小型船舶操縦訓練が実施される。
 期 間 平成29年7月3日、4日、9日、10日、
 13日、14日、23日、24日、0730~1720
 区 域 31-27-22N 130-31-33E 付近
 備 考 区域内に簡易浮標3基を設置
 海 図 W214B-JP214B
 出 所 鹿児島港長



★29年350項 九州南岸 — 鹿児島港、外港 小型船舶操縦訓練

小型船舶操縦訓練が実施される。
 期間 平成29年7月2日、3日、0730～1720
 区域 31-32-52N 130-33-40E 付近
 備考 区域内に簡易浮標3基を設置
 海図 W214A-JP214A
 出所 鹿児島港長

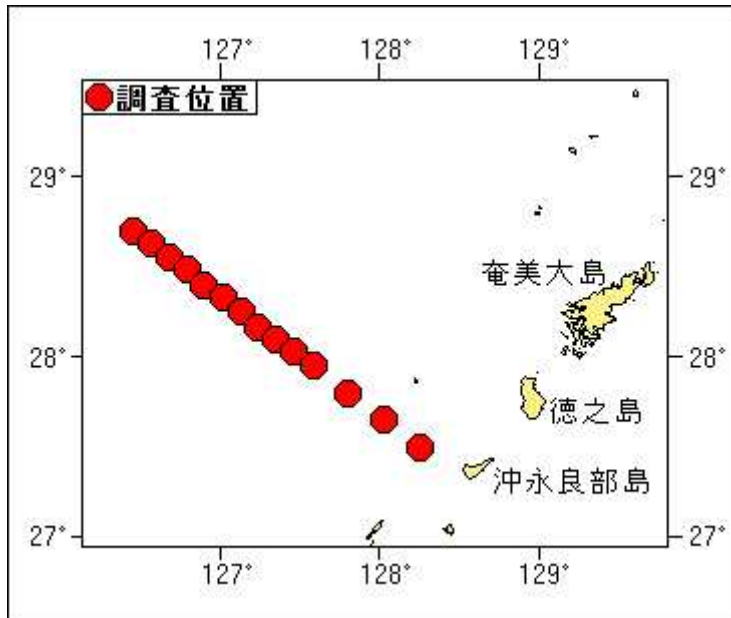


★29年351項 南西諸島 — 奄美大島西方 海洋調査

観測船「啓風丸」(1483t)による海洋調査が実施される。
 期間 平成29年7月3日～13日
 位置 14地点付近 (付図のとおり)
 (1) 28-42N 126-27E
 (2) 28-38N 126-34E
 (3) 28-33N 126-41E
 (4) 28-29N 126-48E
 (5) 28-24N 126-54E

- (6) 28-20N 127-01E
- (7) 28-15N 127-08E
- (8) 28-10N 127-14E
- (9) 28-06N 127-21E
- (10) 28-02N 127-28E
- (11) 27-57N 127-35E
- (12) 27-48N 127-48E
- (13) 27-39N 128-02E
- (14) 27-30N 128-15E

海 図 所 W182B
出 所 気象庁

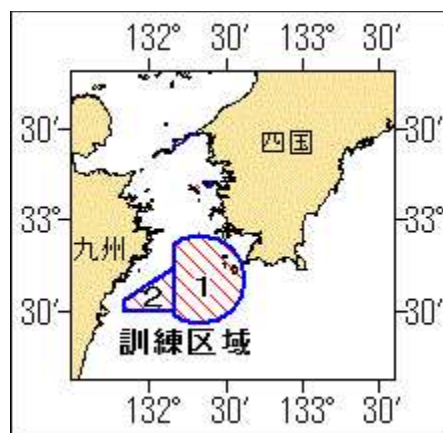


★29年352項 豊後水道及び付近 — 救難訓練

水陸両用救難飛行艇の離着水を伴う救難訓練が実施される。

- 期 間 平成29年7月1日～31日（予備日を含む）、日出～日没
- 区域1 32-40N 132-20Eを中心とする半径15海里の円内のうち132-10E以西を除く区域
- 区域2 4地点で囲まれる区域
- (1) 32-44N 132-10E
 - (2) 32-30N 132-10E
 - (3) 32-30N 131-50E
 - (4) 32-34N 131-50E

海 図 所 W151-JP151-W1220-JP1220-W157
出 所 海上自衛隊第31航空群

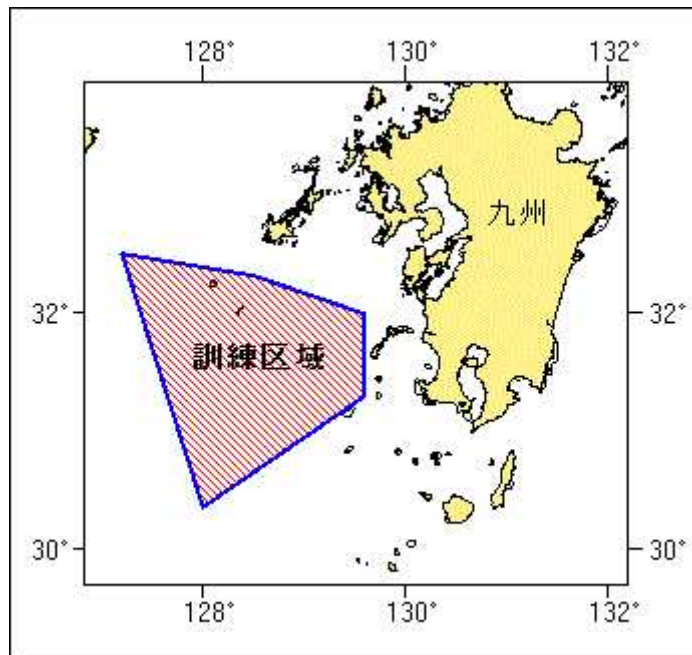


★29年353項 九州西岸 — 東シナ海北部 救難訓練

自衛隊航空機による照明筒及びフレア等の投下を伴う救難訓練が実施される。

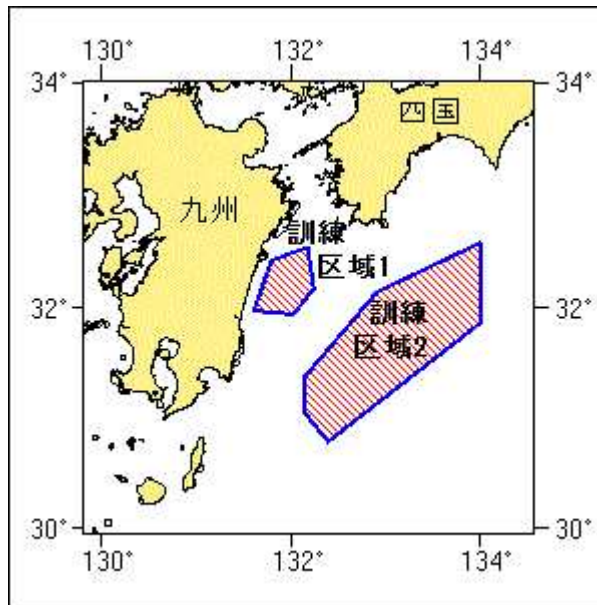
- 期 間 平成29年7月1日～31日（土曜、日曜及び祝日を除く）、0700～2100

区 域 5地点で囲まれる区域
 (1) 32-30-12N 127-11-53E
 (2) 32-19-12N 128-29-52E
 (3) 32-00-12N 129-34-52E
 (4) 31-18-13N 129-34-52E
 (5) 30-22-13N 127-59-53E
 海 図 W187-JP187-W180-W437
 出 所 航空自衛隊新田原救難隊



★29年354項 九州東岸 一 日向灘 救難訓練

自衛隊航空機による照明筒及びフレア等の投下を伴う救難訓練が実施される。
 期 間 平成29年7月1日～31日（土曜、日曜及び祝日を除く）、0700～2100
 区域1 5地点で囲まれる区域
 (1) 32-33-12N 132-09-51E
 (2) 32-11-12N 132-13-51E
 (3) 31-57-13N 132-00-51E
 (4) 31-59-13N 131-35-51E
 (5) 32-26-12N 131-46-51E
 区域2 6地点で囲まれる区域
 (6) 32-35-50N 134-00-00E
 (7) 31-52-55N 134-00-00E
 (8) 30-48-13N 132-22-51E
 (9) 31-04-13N 132-07-51E
 (10) 31-23-13N 132-07-51E
 (11) 32-09-13N 132-53-51E
 海 図 W1220-JP1220-W157
 出 所 航空自衛隊新田原救難隊



★29年355項 九州西岸 — 島原湾及び八代海 海洋調査

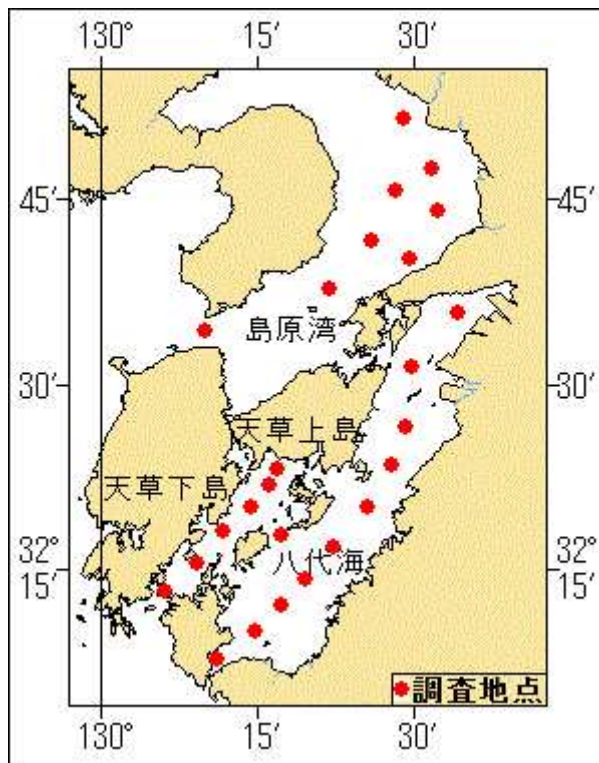
作業船による海洋調査が実施される。

期間 平成29年7月1日～31日（内4日間）、日出～日没

区域 25地点付近

- | | | |
|------|----------|-----------|
| (1) | 32-51.6N | 130-29.1E |
| (2) | 32-47.5N | 130-31.7E |
| (3) | 32-45.8N | 130-28.3E |
| (4) | 32-44.1N | 130-32.3E |
| (5) | 32-41.6N | 130-26.0E |
| (6) | 32-40.2N | 130-29.7E |
| (7) | 32-37.7N | 130-21.9E |
| (8) | 32-35.8N | 130-34.2E |
| (9) | 32-34.3N | 130-10.1E |
| (10) | 32-31.5N | 130-29.8E |
| (11) | 32-26.5N | 130-29.3E |
| (12) | 32-23.4N | 130-28.0E |
| (13) | 32-23.2N | 130-16.9E |
| (14) | 32-21.8N | 130-16.1E |
| (15) | 32-20.1N | 130-14.4E |
| (16) | 32-20.1N | 130-25.7E |
| (17) | 32-18.0N | 130-11.7E |
| (18) | 32-17.8N | 130-17.3E |
| (19) | 32-16.8N | 130-22.4E |
| (20) | 32-15.5N | 130-09.2E |
| (21) | 32-14.2N | 130-19.7E |
| (22) | 32-13.2N | 130-06.1E |
| (23) | 32-12.0N | 130-17.3E |
| (24) | 32-09.9N | 130-14.8E |
| (25) | 32-07.7N | 130-11.3E |

海図 W169-W170-W174
出所 熊本海上保安部



★29年356項 九州東岸 — 都井岬東方 射爆撃訓練

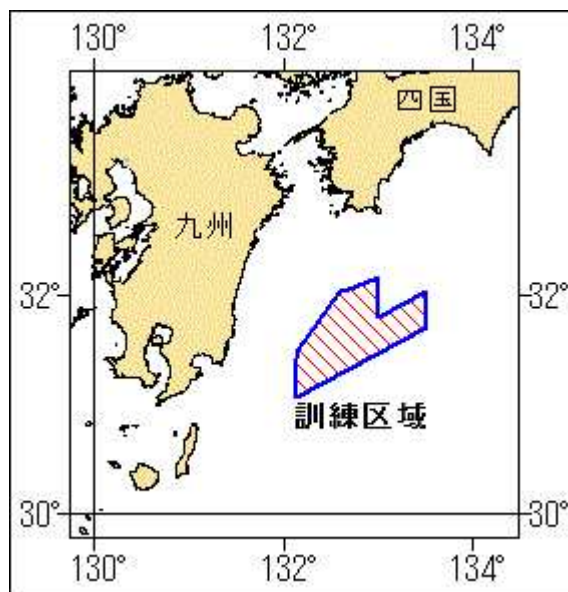
自衛隊航空機による空対空射撃及び空対水爆撃訓練が実施されている。

期間 平成29年7月3日～31日（土曜、日曜及び祝日を除く）、0800～1700

区域 10地点で囲まれる区域

- (1) 32-09-13N 132-59-51E
- (2) 31-48-13N 132-59-51E
- (3) 32-02-13N 133-29-51E
- (4) 31-42-13N 133-29-51E
- (5) 31-04-13N 132-07-51E
- (6) 31-25-13N 132-07-51E
- (7) 31-30-43N 132-09-21E
- (8) 32-00-13N 132-34-51E
- (9) 32-03-13N 132-37-51E
- (10) 32-01-43N 132-37-51E

海図所 W1220-JP1220-W157
防衛省



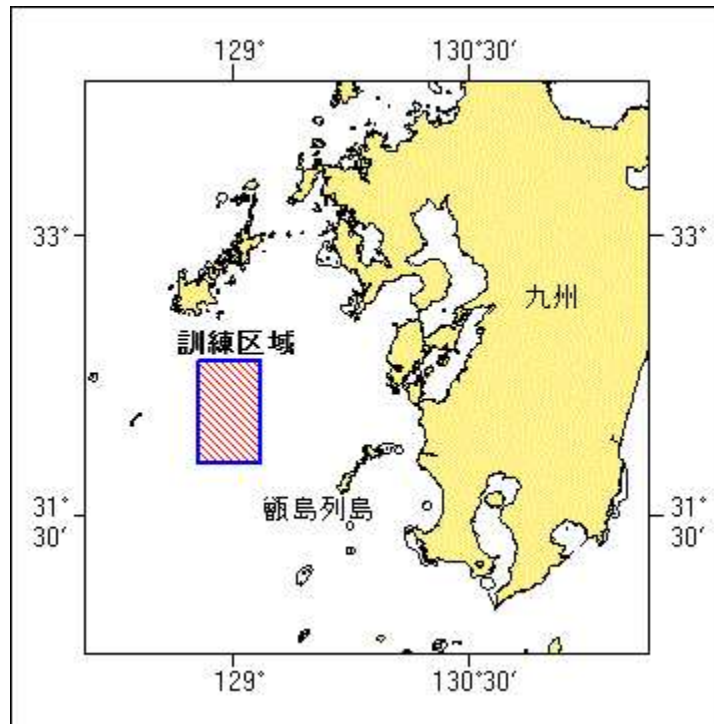
★29年357項 九州西岸 — 甌島列島西北西方 爆撃訓練

フォックストロット区域において、自衛隊航空機による空対水爆撃訓練が実施されている。

期間 平成29年7月3日～31日（土曜、日曜及び祝日を除く）、0800～1700

区域 4地点で囲まれる区域
(1) 32-20-12N 128-45-52E
(2) 32-20-12N 129-09-52E
(3) 31-47-12N 129-09-52E
(4) 31-47-12N 128-45-52E

海図所 W187-JP187
防衛省



★29年358項 南西諸島 — 沖縄島北西方 射撃訓練

沖縄北部訓練区域において、自衛隊航空機による空対空射撃訓練が実施されている。


期間 平成29年7月3日～31日（土曜、日曜及び祝日を除く）、0700～1800

区域 5地点で囲まれる区域
(1) 27-05-26N 126-42-59E
(2) 27-04-45N 126-39-05E
(3) 27-30-14N 125-56-53E
(4) 28-17-14N 127-07-53E
(5) 27-32-02N 127-25-35E

ただし、(3)(4)間は 26-22-14N 127-47-53E の地点を中心とする半径120海里の円弧、

(5)(1)間は同地点を中心とする半径72海里の円弧で結ぶ

海図所 W182B-W210-FW210
防衛省



★29年359項 九州東岸 ー 都井岬南東方 浮魚礁施設灯設置(予告)

(十管区水路通報29年25号347項削除)
 「宮崎県都井岬南東沖浮魚礁施設灯」が設置される。
 予 定 日 平成29年7月2日
 位 置 31-05-49N 131-34-27E
 灯 質 モールス符号白光 毎8秒にU(・・ー)
 光達距離 6.0海里
 高 度 水面上から灯火まで7.0m
 備 考 レーダー反射器付
 海 図 W1221-JP1221-W180-W247
 出 所 十本部交通部

★29年360項 九州東岸 ー 都井岬南東方 浮魚礁施設灯廃止(予告)

(十管区水路通報29年25号348項削除)
 「都井岬南東沖浮魚礁施設灯」(灯台表第1巻、6710.5) (31-03.8N 131-36.8E) は廃止される。
 予 定 日 平成29年7月6日
 海 図 W1221-JP1221-W180-W247
 出 所 十本部交通部

★29年361項 九州東岸 ー 志布志港及び付近 深浅測量

深浅測量が実施される。
 期 間 平成29年7月1日～8月31日、日出～日没
 区域1 6地点で囲まれる区域
 (1) 31-27-29N 131-04-38E
 (2) 31-27-07N 131-04-55E
 (3) 31-26-12N 131-03-38E
 (4) 31-24-32N 131-02-07E
 (5) 31-24-48N 131-01-44E
 (6) 31-26-31N 131-03-16E
 区域2 6地点で囲まれる区域
 (7) 31-27-26N 131-05-00E
 (8) 31-27-29N 131-05-07E
 (9) 31-27-18N 131-05-14E
 (10) 31-27-16N 131-05-11E
 (11) 31-27-14N 131-05-13E
 (12) 31-27-12N 131-05-09E
 区域3 4地点で囲まれる区域
 (13) 31-27-35N 131-05-05E
 (14) 31-27-40N 131-05-16E
 (15) 31-27-37N 131-05-21E
 (16) 31-27-30N 131-05-07E
 区域4 10地点で囲まれる区域
 (17) 31-26-06N 131-06-51E
 (18) 31-26-00N 131-07-00E

- (19) 31-25-56N 131-07-01E
- (20) 31-25-52N 131-07-00E
- (21) 31-25-50N 131-06-57E
- (22) 31-25-49N 131-06-52E
- (23) 31-25-54N 131-06-42E
- (24) 31-25-55N 131-06-48E
- (25) 31-25-59N 131-06-51E
- (26) 31-26-01N 131-06-51E

海
出
图
所

W 1 2 5 7 - W 1 8 5
九州地方整備局志布志港湾事務所

