

第十管区水路通報

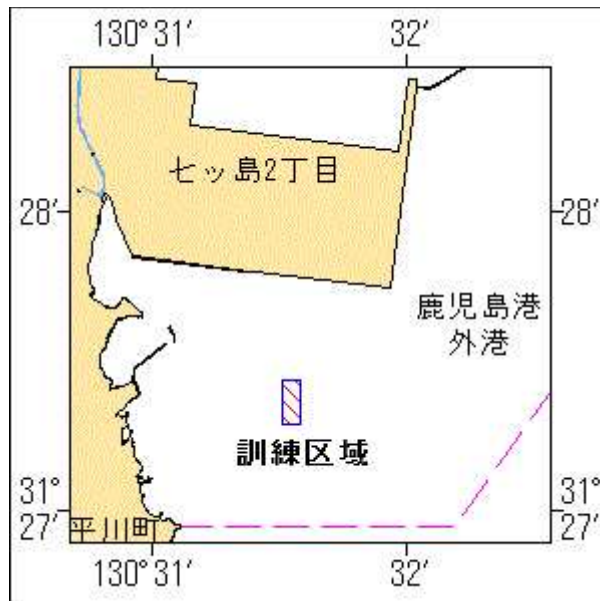
第 28 号

- ・ 第 398項 九州南岸 — 鹿児島港、外港 特殊小型船舶操縦訓練
- ・ 第 399項 九州南岸 — 野間岬北西方沖海域 曳航作業
- ・ 第 400項 九州南岸 — 鹿児島港、外港 特殊小型船舶操縦訓練
- ・ 第 401項 九州西岸 — 富岡港 海上行事
- ・ 第 402項 九州南岸 — 鹿児島港北方 海上行事
- ・ 第 403項 九州南岸 — 鹿児島港、外港 ヨット体験航海
- ・ 第 404項 九州東岸 — 日向灘 水路測量
- ・ 第 405項 九州西岸 — 甕島列島西北西方 射撃訓練
- ・ 第 406項 南西諸島 — 種子島東方 海底地震計設置作業等

★29年398項 九州南岸 — 鹿児島港、外港 特殊小型船舶操縦訓練

小型船舶操縦訓練が実施される。

期 間 平成29年7月25日、0830～1720
区 域 31-27-22N 130-31-33E 付近
備 考 区域内に簡易浮標6基を設置
海 図 W214B-JP214B
出 所 鹿児島港長



★29年399項 九州南岸 — 野間岬北西方沖海域 曳航作業

野間岬北西方沖海域において発電用実証機浮体(全長約20m、幅約20m)の曳航作業が実施される。

期 間 平成29年7月25日～29日(予備日 7月30日～8月8日)
区 域 4地点で囲まれる区域

- (1) 31-35-00N 129-50-00E
- (2) 31-35-00N 130-00-00E
- (3) 31-25-00N 130-00-00E
- (4) 31-25-00N 129-50-00E

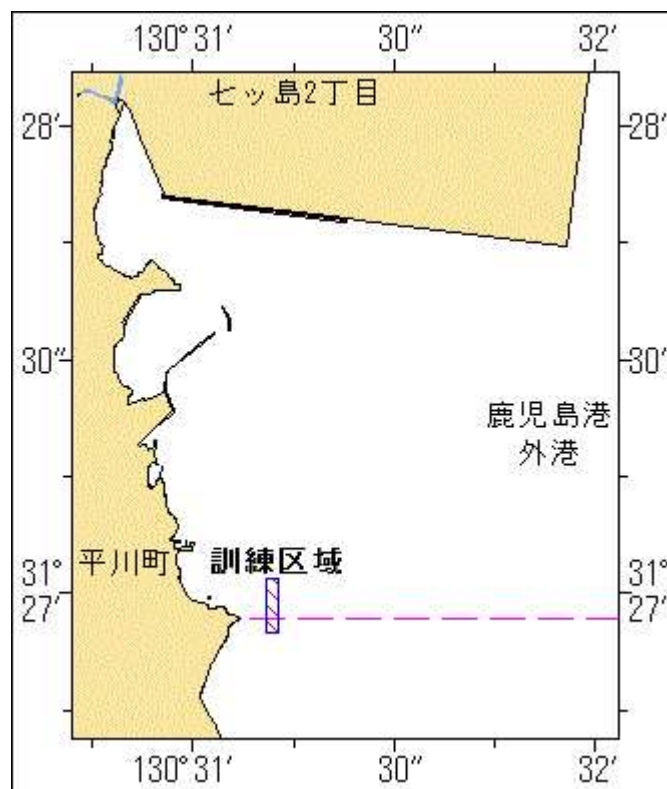
備 考 ・ 曳航長は約400メートル、曳航速度は約1～4ノット
・ 串木野港付近において曳航物等の艀装・積み込み後、上記海域内にて曳航作業実施後串木野港へ入港予定。

海 図 W207-W180
出 所 串木野海上保安部



★29年400項 九州南岸 — 鹿児島港、外港 特殊小型船舶操縦訓練

特殊小型船舶操縦訓練（水上オートバイ）が実施される。
 期間 平成29年7月24日（予備日25日）、0800～1800
 区域 31-27-00N 130-31-12E 付近
 備考 区域内に簡易浮標6基を設置
 海図 W214B-JP214B
 出所 鹿児島港長



★29年401項 九州西岸 — 富岡港 海上行事

第29回苅北じゃつと祭に伴い、海上行事が実施される。

1 ペーロン大会

期 間 平成29年7月23日、0730～1530

区 域 4地点で囲まれる区域

(1) 32-31-51N 130-02-10E

(2) 32-31-49N 130-02-18E

(3) 32-31-35N 130-02-10E

(4) 32-31-36N 130-02-05E

2 花火大会

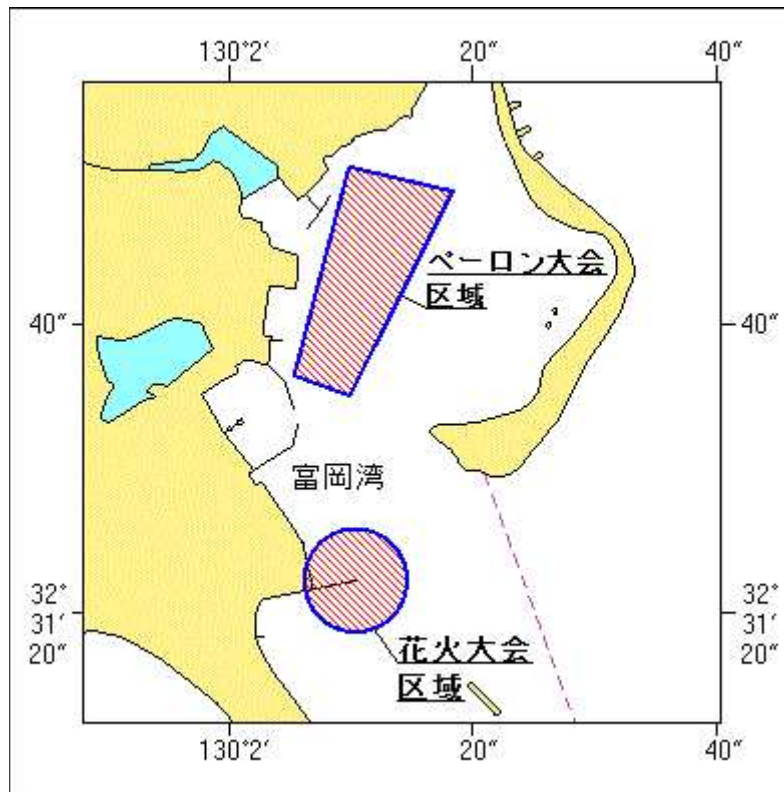
期 間 平成29年7月22日（予備日23日）、1930～2100

区 域 32-31-22.3N 130-02-10.3Eを中心とする半径110mの円内

備 考 付近に警戒船を配置

海 図 W192（富岡湾）

出 所 熊本海上保安部



★29年402項 九州南岸 — 鹿児島港北方 海上行事

カヌー錦江湾横断大会（往復）が実施される。

期 間 平成29年7月23日（予備日30日）、0700～1300

区 域 2地点を結ぶ線上付近

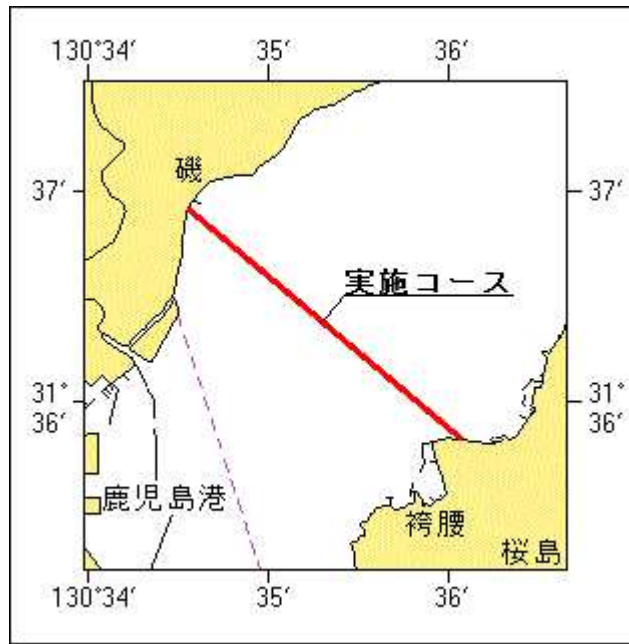
(1) 31-35-49N 130-36-08E

(2) 31-36-54N 130-34-32E

備 考 付近に警戒船を配置

海 図 W214A-JP214A-W221-JP221

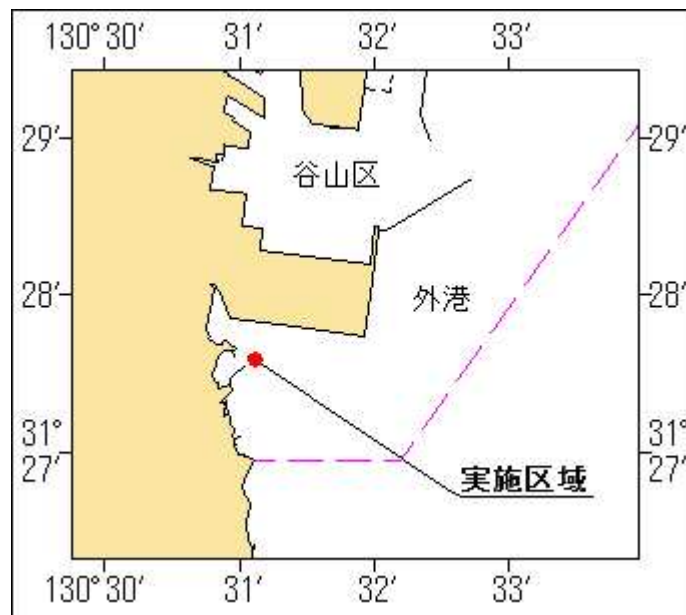
出 所 鹿児島海上保安部



★29年403項 九州南岸 — 鹿児島港、外港 ヨット体験航海

ヨット体験航海が実施される。

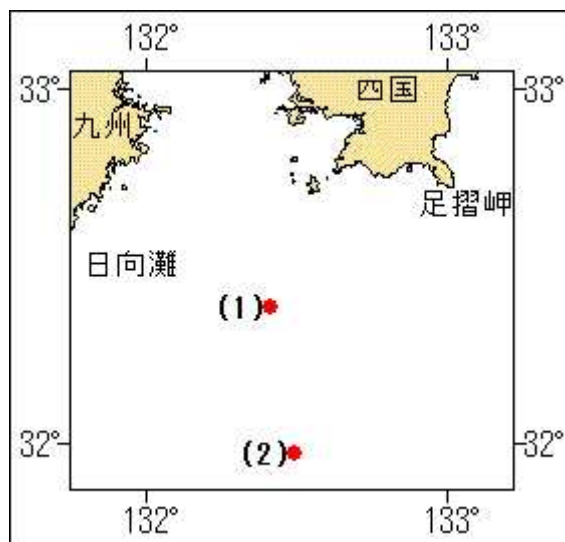
期間 平成29年7月22日、23日、29日、30日（予備日8月5日、6日）、1000～1600
 区域 31-27-35N 130-31-07E 付近
 備考 付近に監視船を配置
 海図 W214B-JP214B-W1248-JP1248-W221-JP221
 出所 鹿児島港長



★29年404項 九州東岸 — 日向灘 水路測量

測量船「海洋」(550t)による水路測量が実施される。

期間 平成29年7月27日～8月4日（内2日間）
 区域 2地点付近
 (1) 32-23-00N 132-25-02E
 (2) 31-58-26N 132-29-42E
 備考 測量船は「白紅白」の標識を掲揚
 海図 W1220-JP1220-W157
 出所 海上保安庁海洋情報部



★29年405項 九州西岸 — 甌島列島西北西方 射撃訓練

フォックストロット区域において、自衛艦による水上射撃訓練が実施される。

期間 平成29年7月25日（予備日26日）、0800～1700

区域 4地点で囲まれる区域

(1) 32-20-12N 128-45-52E

(2) 32-20-12N 129-09-52E

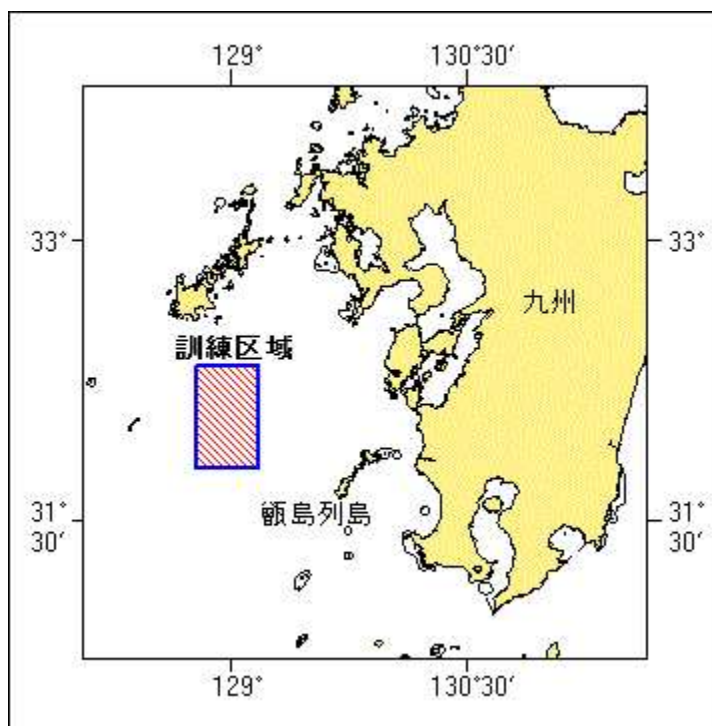
(3) 31-47-12N 129-09-52E

(4) 31-47-12N 128-45-52E

備考 訓練実施中、実施艦に「B」旗が掲揚される

海図 W213-JP213-W187-JP187-W180-W437

出所 防衛省海上幕僚監部



★29年406項 南西諸島 — 種子島東方 海底地震計設置作業等

調査船「よこすか」(4439t)による海底地震計の設置及び回収作業が実施される。

期間 平成29年7月27日～30日

回収 8地点付近

(1) 31-25.3N 132-26.7E

(2) 31-24.7N 132-29.7E

	(3)	31-22. 6N	132-26. 0E
	(4)	31-22. 1N	132-29. 0E
	(5)	31-05. 6N	132-06. 2E
	(6)	31-05. 6N	132-09. 3E
	(7)	31-02. 9N	132-06. 0E
	(8)	31-02. 9N	132-09. 2E
設 置	10地点付近		
	(9)	30-50. 0N	131-54. 5E
	(10)	30-42. 1N	132-11. 5E
	(11)	30-35. 9N	131-46. 8E
	(12)	30-33. 7N	132-27. 9E
	(13)	30-28. 7N	132-02. 8E
	(14)	30-21. 9N	131-39. 8E
	(15)	30-20. 0N	132-18. 6E
	(16)	30-16. 1N	131-55. 9E
	(17)	30-04. 8N	132-09. 3E
	(18)	30-01. 3N	131-47. 0E
海 図	W157-W247		
出 所	海洋研究開発機構		

