

第十管区水路通報

第 40 号

- 第 551項 九州東岸 — 宮崎港北方、川南漁港 深淺測量
- 第 552項 九州東岸 — 細島港南南西方、都農漁港 水路測量
- 第 553項 北太平洋北西部 — ロケット打ち上げ終了
- 第 554項 九州南岸 — 鹿児島湾北部 水中試験
- 第 555項 九州東岸 — 宮崎港 小型船舶操縦訓練
- 第 556項 九州南岸 — 鹿児島港、外港 特殊小型船舶操縦訓練
- 第 557項 九州南岸 — 佐多岬西方 射撃訓練
- 第 558項 豊後水道 — 海洋調査
- 第 559項 九州南岸 — 鹿児島港北方 シーカヤック講習会
- 第 560項 九州南岸 — 鹿児島港、谷山区付近 海底障害物等撤去作業
- 第 561項 南西諸島 — トカラ群島、口之島北方 浅所存在
- 第 562項 南西諸島 — 奄美大島北方 浮魚礁交換作業等
- 第 563項 九州西岸 — 甬島列島下甬島、蘭牟田漁港 消波ブロック据付工事
- 第 564項 九州西岸 — 水俣港 養殖施設設置
- 第 565項 九州西岸 — 水俣港北東方 養殖施設設置
- 第 566項 九州東岸 — 宮崎港及び付近 ヨットレース
- 第 567項 九州東岸 — 志布志湾、波見港 灯浮標一時業務休止（予告）
- 第 568項 南西諸島 — 沖永良部島、和泊港 防波堤完成
- 第 569項 南西諸島 — 沖永良部島、和泊港 防波堤築造工事
- 第 570項 南西諸島 — 大隅群島周辺、九州東岸、九州南岸及び鹿児島湾 海底地形調査等

★29年551項 九州東岸 — 宮崎港北方、川南漁港 深淺測量

作業船による深淺測量が実施される。

期 間 平成29年10月10日～11月5日

区 域 4地点で囲まれる区域

(1) 32-10-39N 131-33-05E

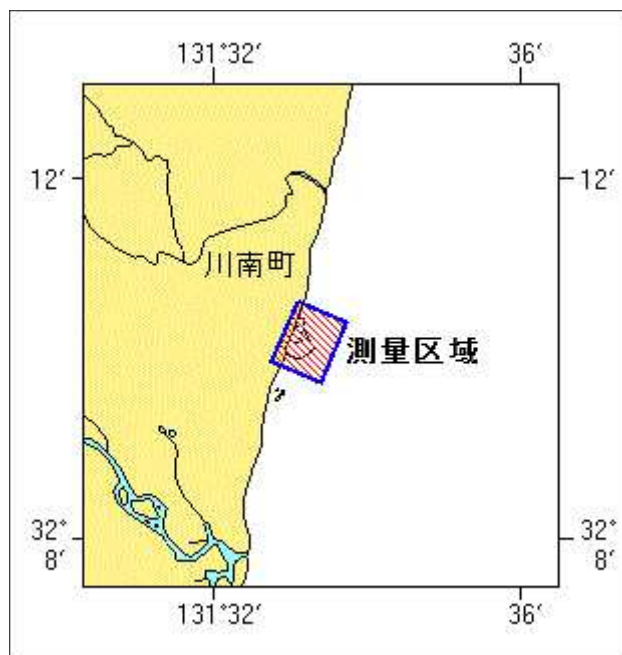
(2) 32-10-25N 131-33-43E

(3) 32-09-45N 131-33-23E

(4) 32-09-59N 131-32-44E

海 図 W1220-JP1220

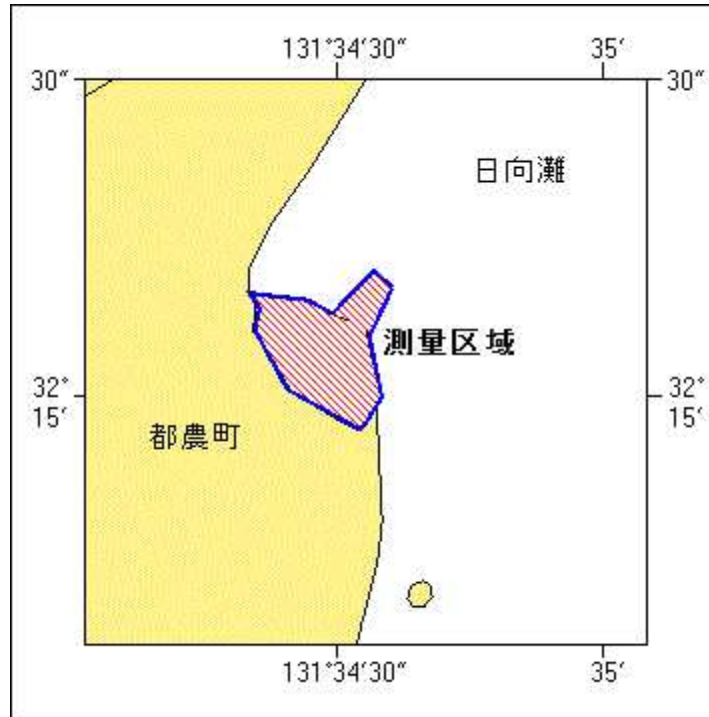
出 所 十本部海洋情報部



★29年552項 九州東岸 — 細島港南南西方、都農漁港 水路測量

作業船による水路測量が実施される。

期間 平成29年10月10日～12月31日
 区域 32-14-59N 131-34-30E 付近
 備考 作業船は「白紅白」の標識を掲揚
 海図 W1220
 出所 十本部海洋情報部



★29年553項 北太平洋北西部 — ロケット打ち上げ終了

(十管区水路通報29年39号550項削除)

宇宙航空研究開発機構種子島宇宙センター (30-24-04N 130-58-39E) において、H-IIAロケット36号機の海上警戒及び打ち上げは終了した。

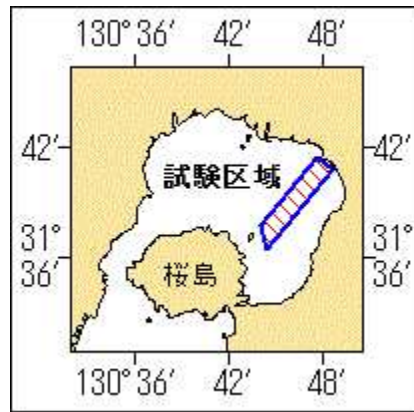
海図 W1221-JP1221-W1072-W1001
 出所 宇宙航空研究開発機構

★29年554項 九州南岸 — 鹿児島湾北部 水中試験

海上自衛隊による水中試験が実施される。

期間 平成29年10月17日～20日、24日～31日、日出～日没
 区域 4地点で囲まれる区域
 (1) 31-41-28N 130-47-34E
 (2) 31-40-47N 130-48-33E
 (3) 31-36-31N 130-44-26E
 (4) 31-37-47N 130-44-00E

備考 付近に警戒船を配置
 海図 W221-JP221-W1221-JP1221
 出所 海上自衛隊佐世保地方総監部



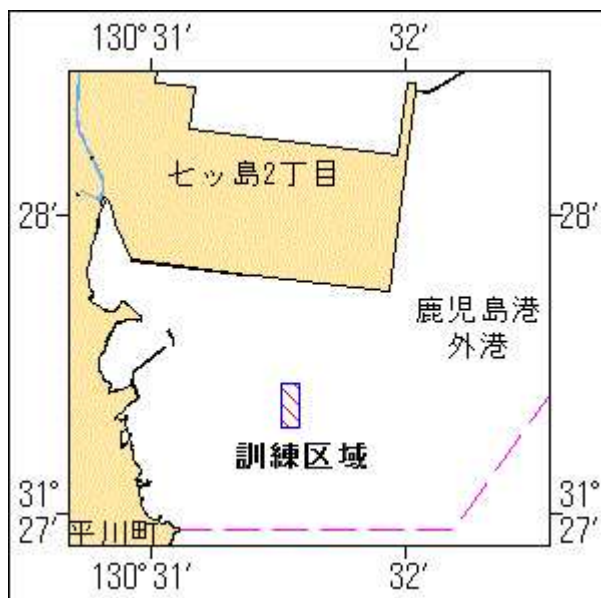
★29年555項 九州東岸 — 宮崎港 小型船舶操縦訓練

小型船舶操縦訓練が実施される。
 期間 平成29年10月16日、17日、0730~1720
 区域 31-55-15N 131-28-21E 付近
 備考 区域内に簡易浮標3基を設置
 海図 W1272
 出所 宮崎海上保安部



★29年556項 九州南岸 — 鹿児島港、外港 特殊小型船舶操縦訓練

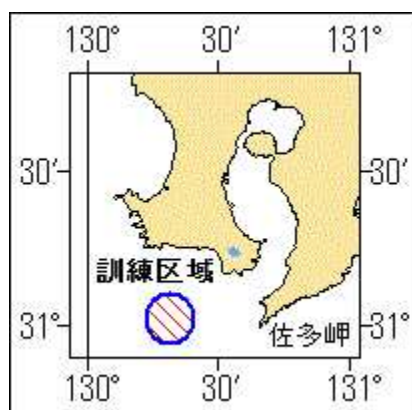
特殊小型船舶操縦訓練（水上オートバイ）が実施される。
 期間 平成29年10月16日、0830~1720
 区域 31-27-22N 130-31-33E 付近
 備考 区域内に簡易浮標6基を設置
 海図 W214B-J P214B
 出所 鹿児島港長



★29年557項 九州南岸 — 佐多岬西方 射撃訓練

巡視船による射撃訓練が実施される。

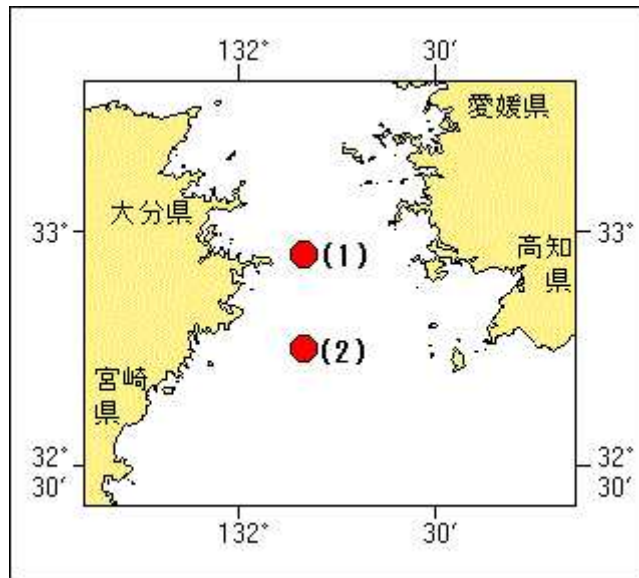
期間 平成29年10月14日、0900～1500
 区域 31-01N 130-19E を中心とする半径5海里の円内
 備考 訓練中、国際信号旗「UY」及び「NE4」旗を掲揚
 海図 W 2 2 1 - J P 2 2 1 - W 1 2 2 1 - J P 1 2 2 1
 出所 十本部警備救難部



★29年558項 豊後水道 — 海洋調査

調査船による海洋調査が実施される。

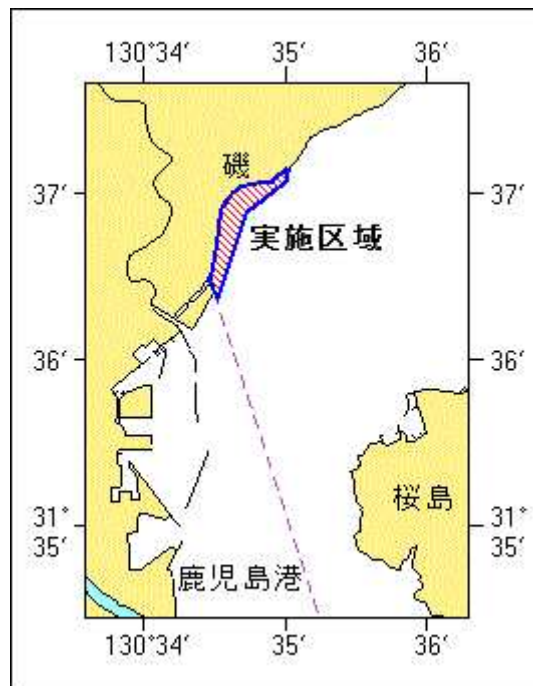
期間 平成29年10月17日、18日
 区域 2地点付近
 (1) 32-57N 132-10E
 (2) 32-45N 132-10E
 海図 W 1 5 1 - J P 1 5 1
 出所 佐伯海上保安署



★29年559項 九州南岸 — 鹿児島港北方 シーカヤック講習会

シーカヤック講習会が実施される。

期間 平成29年10月15日、1000～1600
 区域 31-36.9N 130-34.7E 付近
 備考 付近に監視船を配置
 海図 W214A-JP214A-W221-JP221
 出所 鹿児島港長



★29年560項 九州南岸 — 鹿児島港、谷山区付近 海底障害物等撤去作業

潜水作業を伴う起重機船及び潜水台船による海底障害物等撤去作業が実施される。

期間 平成29年10月12日～26日、日出～日没
 区域 3地点付近
 (1) 31-30-14.5N 130-31-10.0E
 (2) 31-29-10.0N 130-31-04.0E
 (3) 31-28-55.0N 130-31-04.0E
 備考 潜水作業中、国際信号旗「A」旗を掲揚

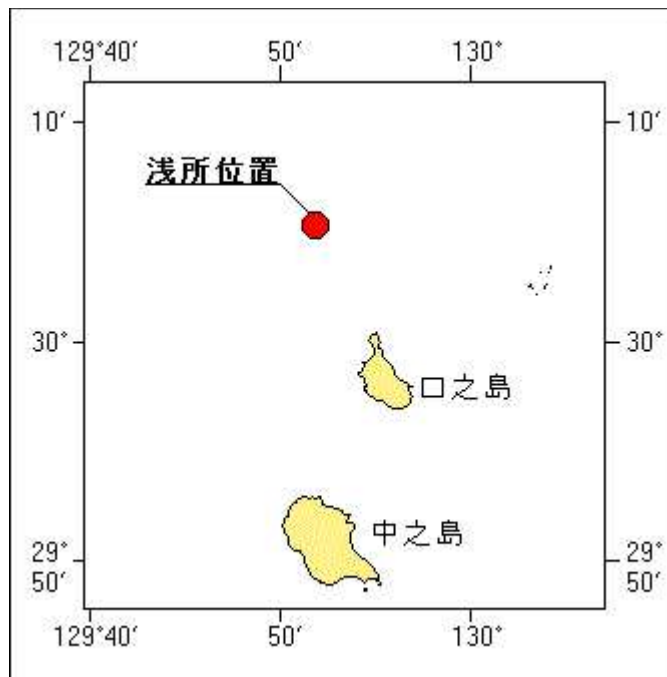
★29年561項 南西諸島 — トカラ群島、口之島北方 浅所存在

浅所が存在する。

位置 30-05-18.1N 129-51-49.9E (水深約28m)

海図 W231-W182A

出所 十本部海洋情報部



★29年562項 南西諸島 — 奄美大島北方 浮魚礁交換作業等

作業船による浮魚礁交換作業等が実施される。

期間 平成29年10月15日～平成30年3月16日、日出～日没

位置 3地点付近

(1) 28-45.7N 129-31.0E

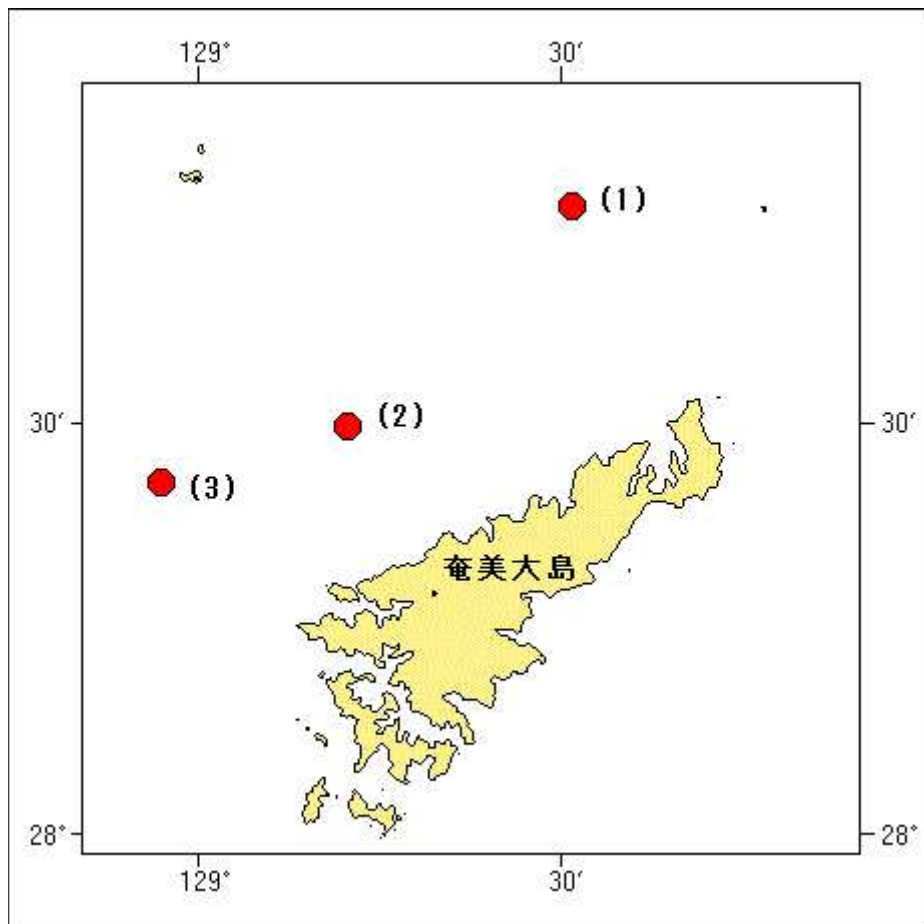
(2) 28-29.7N 129-12.4E

(3) 28-25.7N 128-56.9E

備考 潜水作業中、国際信号旗「A」旗を掲揚

海図 W225-W231-W182A-W182B-W437

出所 奄美海上保安部

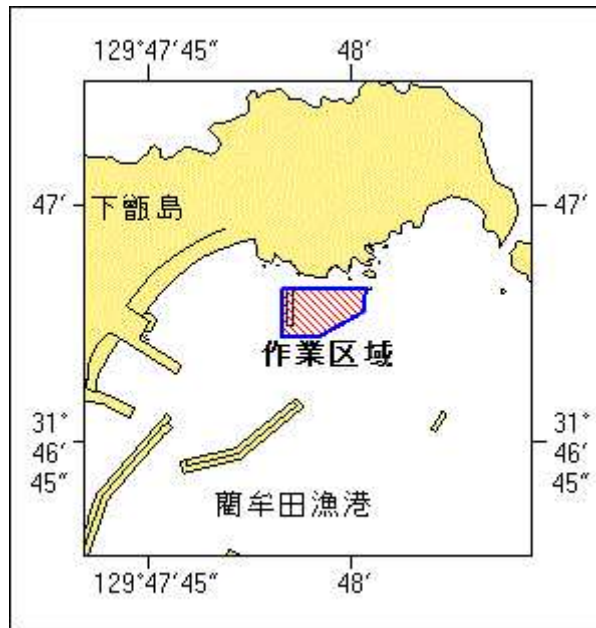


★29年563項 九州西岸 — 甑島列島下甑島、蘭牟田漁港 消波ブロック据付工事

消波ブロック据付工事が実施される。

期 間 平成30年3月16日まで
 区 域 5地点で囲まれる区域
 (1) 31-46-54.8N 129-47-54.9E
 (2) 31-46-54.8N 129-48-01.0E
 (3) 31-46-53.3N 129-48-01.0E
 (4) 31-46-51.8N 129-47-57.6E
 (5) 31-46-51.8N 129-47-54.9E

海 図 W1260 (蘭牟田漁港) -W209
 出 所 串木野海上保安部

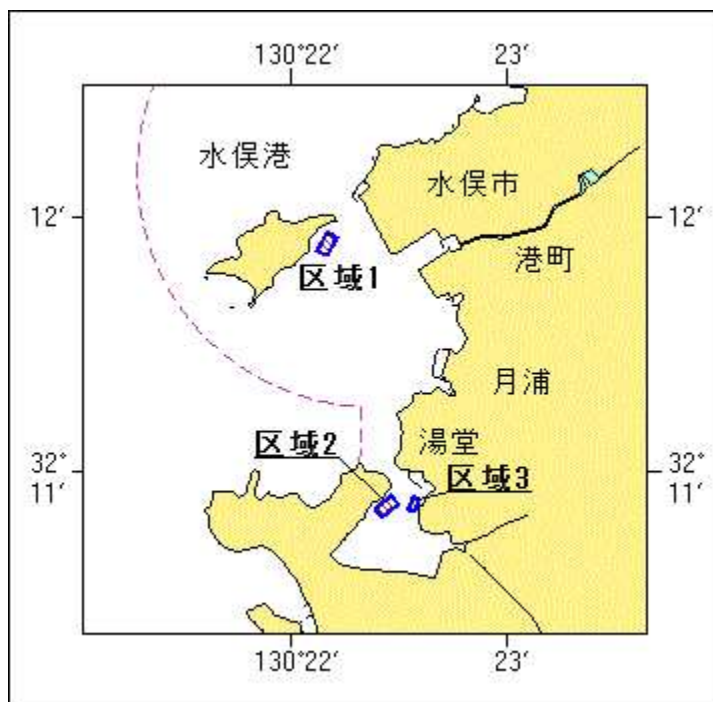


★29年564項 九州西岸 — 水俣港 養殖施設設置

養殖施設が設置されている。

期間	平成30年10月3日まで	
区域1	4地点で囲まれる区域	
	(1) 32-11-56.7N	130-22-09.8E
	(2) 32-11-55.4N	130-22-12.5E
	(3) 32-11-51.1N	130-22-09.7E
	(4) 32-11-52.4N	130-22-07.0E
区域2	4地点で囲まれる区域	
	(5) 32-10-54.7N	130-22-27.6E
	(6) 32-10-52.7N	130-22-29.5E
	(7) 32-10-49.7N	130-22-25.0E
	(8) 32-10-51.7N	130-22-23.1E
区域3	4地点で囲まれる区域	
	(9) 32-10-54.5N	130-22-33.7E
	(10) 32-10-53.9N	130-22-35.5E
	(11) 32-10-50.9N	130-22-34.1E
	(12) 32-10-51.4N	130-22-32.3E

備考 設置区域を簡易灯で表示
 海図 W1240-W174
 出所 熊本海上保安部



★29年565項 九州西岸 — 水俣港北東方 養殖施設設置

養殖施設が設置されている。

期間 平成30年10月3日まで

区域 4地点で囲まれる区域

(1) 32-14-00.5N 130-24-29.4E

(2) 32-14-00.6N 130-24-30.7E

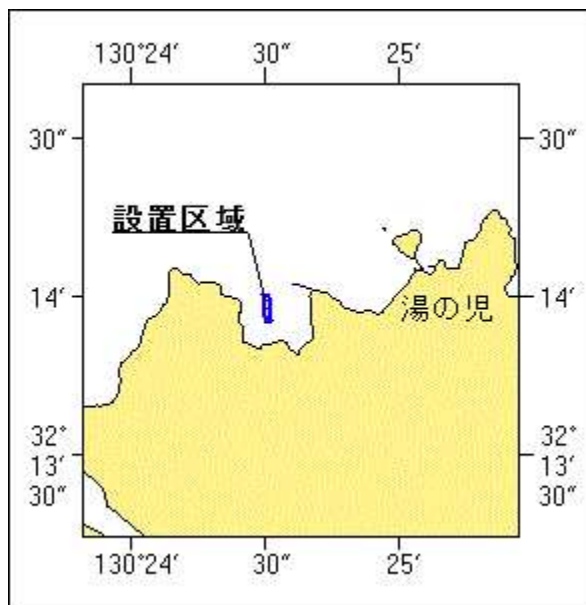
(3) 32-13-55.7N 130-24-31.2E

(4) 32-13-55.6N 130-24-29.9E

備考 設置区域を簡易灯で表示

海図 W174

出所 熊本海上保安部

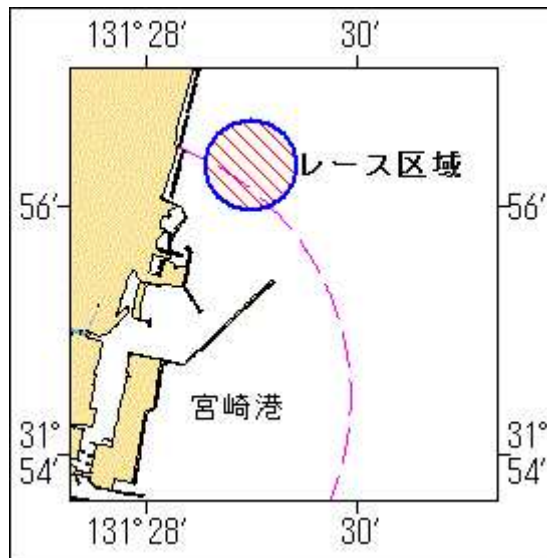


★29年566項 九州東岸 — 宮崎港及び付近 ヨットレース

ヨットレースが実施される。

期間 平成29年10月14日、0900~1700
15日、0900~1300

区域 31-56-20N 131-29-00Eを中心とする半径700mの円内
 備考 付近に救助艇を配置
 海図 W1272
 出所 宮崎海上保安部



★29年567項 九州東岸 — 志布志湾、波見港 灯浮標一時業務休止(予告)

(十管区水路通報29年39号542項削除)
 「志布志国家石油備蓄基地A灯浮標」(灯台表第1巻、6704.41) (31-21.7N 131-03.8E)、
 「志布志国家石油備蓄基地B灯浮標」(灯台表第1巻、6704.42) (31-21.7N 131-02.6E)、
 「志布志国家石油備蓄基地C灯浮標」(灯台表第1巻、6704.43) (31-22.1N 131-02.7E)は、一時業務休止される。
 予定期間 平成29年10月19日～12月下旬(志布志国家石油備蓄基地A灯浮標)
 平成29年10月20日～12月下旬(志布志国家石油備蓄基地B灯浮標、志布志国家石油備蓄基地C灯浮標)
 備考 撤去中、簡易標識を設置
 海図 W1271-W185
 出所 十本部交通部

★29年568項 南西諸島 — 沖永良部島、和泊港 防波堤完成

防波堤が一部完成している。
 位置 2地点を結ぶ線上付近(幅約40m)
 (1) 27-23-54.6N 128-40-13.9E
 (2) 27-23-56.0N 128-40-13.2E(既設防波堤南端)
 海図 W183(和泊港)
 出所 十本部海洋情報部

★29年569項 南西諸島 — 沖永良部島、和泊港 防波堤築造工事

潜水士及び作業船による防波堤築造工事が実施される。
 期間 平成29年10月20日～平成30年3月23日、日出～日没
 区域 4地点で囲まれる区域
 (1) 27-23-55.1N 128-40-12.2E
 (2) 27-23-56.9N 128-40-16.9E
 (3) 27-23-50.9N 128-40-19.8E
 (4) 27-23-49.1N 128-40-15.1E
 備考 潜水作業中、国際信号旗「A」旗を掲揚
 付近に警戒船を配置
 海図 W183(和泊港)
 出所 奄美海上保安部

★29年570項 南西諸島 — 大隅群島周辺、九州東岸、九州南岸及び鹿児島湾 海底地形調査等

練習船「深江丸」(674t)による海底地形調査等が実施される。

期 間 平成29年10月18日～11月1日 (内8日間)

- 区域1 2地点付近
 (1) 32-00.3N 132-30.4E
 (2) 31-52.9N 132-15.5E
- 区域2 4地点で囲まれる区域
 (3) 31-30N 130-35E
 (4) 31-30N 130-47E
 (5) 31-16N 130-47E
 (6) 31-16N 130-35E
- 区域3 4地点で囲まれる区域
 (7) 31-00N 130-00E
 (8) 31-00N 130-40E
 (9) 30-25N 130-40E
 (10) 30-25N 130-00E
- 区域4 2地点を結ぶ線上付近
 (11) 31-13N 130-43E
 (12) 30-55N 130-31E
- 区域5 2地点を結ぶ線上付近
 (13) 31-15.0N 131-15.0E
 (14) 30-45.5N 130-22.5E
- 区域6 2地点を結ぶ線上付近
 (15) 31-05.0N 131-15.0E
 (16) 30-45.5N 130-22.5E
- 区域7 2地点を結ぶ線上付近
 (17) 30-50.0N 129-58.5E
 (18) 30-45.5N 130-22.5E
- 区域8 2地点を結ぶ線上付近
 (19) 30-38.0N 130-15.0E
 (20) 30-30.0N 130-12.5E

備 考 無人潜水探査機 (ROV) を使用
 区域2は荒天時のみ実施
 海底調査機器設置及び海底地震計回収作業を実施 (区域3)
 船尾から観測機器を曳航 (区域4～8)

海 図 W215-W221-JP221-W1220-JP1220
 -W1221-JP1221-W1222-JP1222-W182A

出 所 鹿児島海上保安部

