

# 第十管区水路通報

## 第 42 号

- 第 588項 南西諸島 — 奄美大島南東方 海洋調査
- 第 589項 九州南岸 — 鹿児島湾北部 水中試験
- 第 590項 九州東岸 — 宮崎港 小型船舶操縦訓練
- 第 591項 九州東岸 — 宮崎港 深淺測量
- 第 592項 九州東岸 — 宮崎港 深淺測量
- 第 593項 九州東岸 — 志布志港及び付近 深淺測量
- 第 594項 南西諸島 — 奄美大島西方 海洋調査
- 第 595項 南西諸島 — 奄美大島西方 水路測量
- 第 596項 九州東岸 — 宮崎港 小型船舶操縦訓練
- 第 597項 豊後水道及び付近 — 救難訓練
- 第 598項 九州西岸 — 東シナ海北部 救難訓練
- 第 599項 九州東岸 — 日向灘 救難訓練
- 第 600項 九州東岸 — 都井岬東方 射撃訓練
- 第 601項 九州西岸 — 甌島列島西北西方 爆撃訓練
- 第 602項 南西諸島 — 沖縄島北西方 射撃訓練
- 第 603項 九州西岸 — 島原湾及び八代海 海洋調査

### ★29年588項 南西諸島 — 奄美大島南東方 海洋調査

調査船「みらい」(8706t)による海洋調査が実施される。

期 間 平成29年10月30日～11月10日

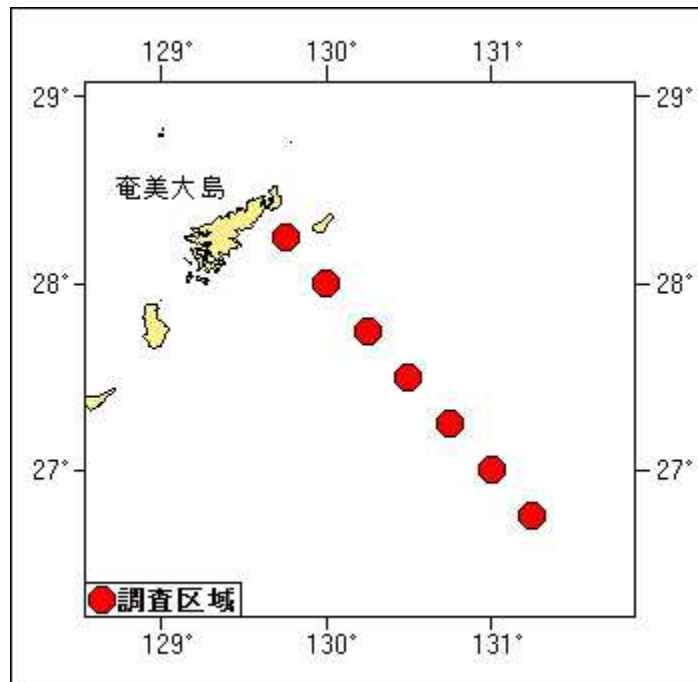
区 域 7地点付近

- (1) 28-15N 129-45E
- (2) 28-00N 130-00E
- (3) 27-45N 130-15E
- (4) 27-30N 130-30E
- (5) 27-15N 130-45E
- (6) 27-00N 131-00E
- (7) 26-45N 131-15E

備 考 停船による作業を伴う

海 図 W 2 2 5 - W 1 8 2 A - W 1 8 2 B

出 所 海洋研究開発機構

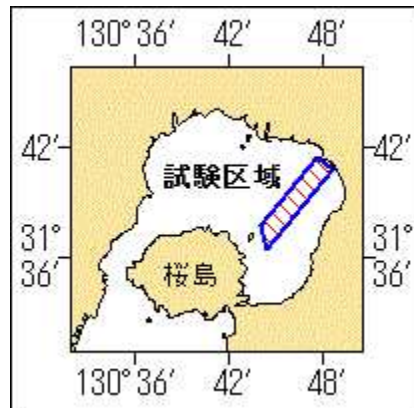


## ★29年589項 九州南岸 — 鹿児島湾北部 水中試験

海上自衛隊による水中試験が実施される。

期間 平成29年11月1日～7日、14日～17日、20日、28日～30日、日出～日没  
 区域 4地点で囲まれる区域  
 (1) 31-41-28N 130-47-34E  
 (2) 31-40-47N 130-48-33E  
 (3) 31-36-31N 130-44-26E  
 (4) 31-37-47N 130-44-00E

備考 付近に警戒船を配置  
 海図 W 2 2 1 - J P 2 2 1 - W 1 2 2 1 - J P 1 2 2 1  
 出所 海上自衛隊佐世保地方総監部



## ★29年590項 九州東岸 — 宮崎港 小型船舶操縦訓練

小型船舶操縦訓練及び特殊小型船舶操縦訓練（水上オートバイ）が実施される。

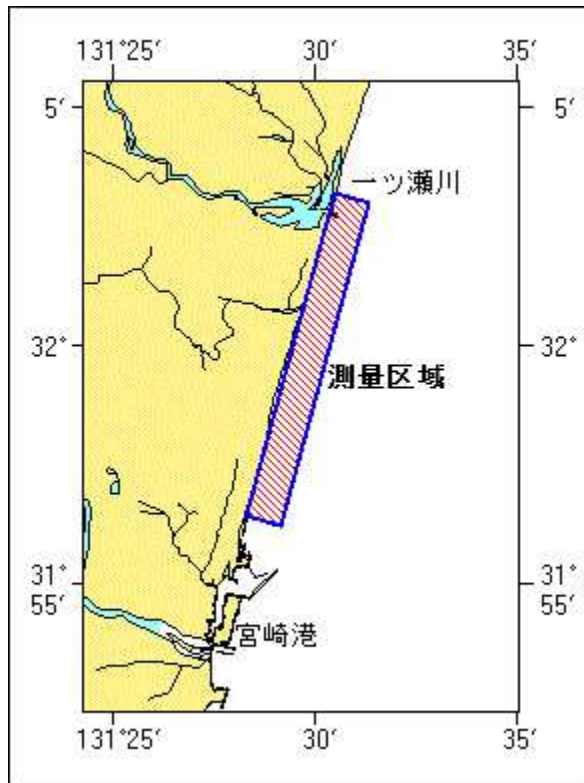
期間 平成29年11月1日～30日、0800～日没  
 区域 31-55-15N 131-28-22E 付近  
 備考 区域内に簡易浮標3基を設置（小型船舶操縦訓練時）  
 区域内に簡易浮標6基を設置（特殊小型船舶操縦訓練時）  
 海図 W 1 2 7 2  
 出所 宮崎海上保安部



## ★29年591項 九州東岸 — 宮崎港 深浅測量

作業船による深浅測量が実施される。

期間 平成29年11月1日～平成30年1月31日、0800～1630  
 区域 付図のとおり  
 海図 W 1 2 7 2 - W 1 2 2 0  
 出所 宮崎海上保安部



## ★29年592項 九州東岸 — 宮崎港 深浅測量

作業船による深浅測量が実施される。

期 間 平成29年11月1日～30日（内1日間）、日出～日没

区域 1 10地点で囲まれる区域

- (1) 31-56-02.9N 131-28-19.1E
- (2) 31-56-01.3N 131-28-28.0E
- (3) 31-55-40.2N 131-28-23.0E
- (4) 31-55-41.5N 131-28-14.4E
- (5) 31-55-45.0N 131-28-14.4E
- (6) 31-55-49.3N 131-28-18.0E
- (7) 31-55-53.0N 131-28-21.5E
- (8) 31-55-55.0N 131-28-22.2E
- (9) 31-56-00.0N 131-28-20.5E
- (10) 31-56-00.7N 131-28-18.6E

区域 2 11地点で囲まれる区域

- (11) 31-55-36.5N 131-28-04.7E
- (12) 31-55-35.5N 131-28-10.3E
- (13) 31-55-34.2N 131-28-10.0E
- (14) 31-55-34.6N 131-28-08.0E
- (15) 31-55-34.0N 131-28-07.7E
- (16) 31-55-33.5N 131-28-07.9E
- (17) 31-55-33.3N 131-28-09.4E
- (18) 31-55-32.9N 131-28-09.6E
- (19) 31-55-26.9N 131-28-08.3E
- (20) 31-55-26.6N 131-28-07.7E
- (21) 31-55-27.7N 131-28-02.6E

区域 3 6地点で囲まれる区域

- (22) 31-55-22.2N 131-28-04.1E
- (23) 31-55-21.7N 131-28-07.3E
- (24) 31-55-23.0N 131-28-09.6E
- (25) 31-55-21.0N 131-28-20.7E
- (26) 31-55-14.1N 131-28-26.3E
- (27) 31-55-18.1N 131-27-59.8E

区域 4 8地点で囲まれる区域

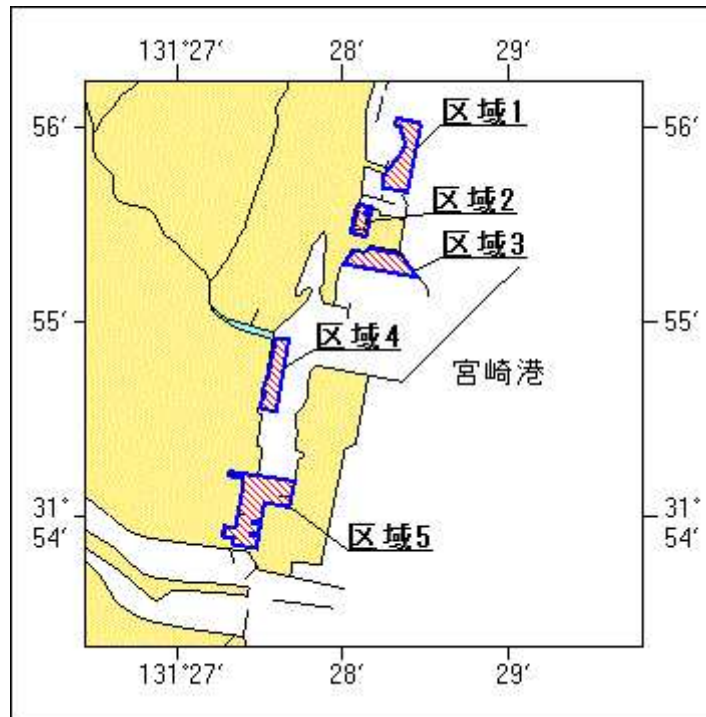
- (28) 31-54-55.3N 131-27-35.4E
- (29) 31-54-54.9N 131-27-40.1E
- (30) 31-54-33.0N 131-27-35.4E
- (31) 31-54-33.4N 131-27-30.6E
- (32) 31-54-34.7N 131-27-29.6E
- (33) 31-54-38.7N 131-27-31.7E
- (34) 31-54-39.1N 131-27-30.6E
- (35) 31-54-45.2N 131-27-33.1E

区域 5 22地点で囲まれる区域

- (36) 31-54-14.4N 131-27-18.5E
- (37) 31-54-11.4N 131-27-42.3E
- (38) 31-54-03.5N 131-27-40.3E

- (39) 31-54-04.8N 131-27-31.3E
- (40) 31-53-58.9N 131-27-30.1E
- (41) 31-53-59.3N 131-27-27.4E
- (42) 31-53-58.6N 131-27-27.3E
- (43) 31-53-58.2N 131-27-29.9E
- (44) 31-53-54.9N 131-27-29.2E
- (45) 31-53-55.3N 131-27-26.6E
- (46) 31-53-54.9N 131-27-26.5E
- (47) 31-53-54.5N 131-27-29.1E
- (48) 31-53-50.7N 131-27-28.3E
- (49) 31-53-52.0N 131-27-19.8E
- (50) 31-53-53.9N 131-27-20.2E
- (51) 31-53-54.5N 131-27-16.1E
- (52) 31-53-57.7N 131-27-16.7E
- (53) 31-53-57.0N 131-27-20.9E
- (54) 31-54-09.8N 131-27-23.4E
- (55) 31-54-10.1N 131-27-23.1E
- (56) 31-54-12.3N 131-27-23.6E
- (57) 31-54-13.1N 131-27-18.3E

海 図 所 W 1 2 7 2 - W 1 2 2 0  
出 所 宮崎海上保安部



## ★29年593項 九州東岸 — 志布志港及び付近 深淺測量

深淺測量が実施される。

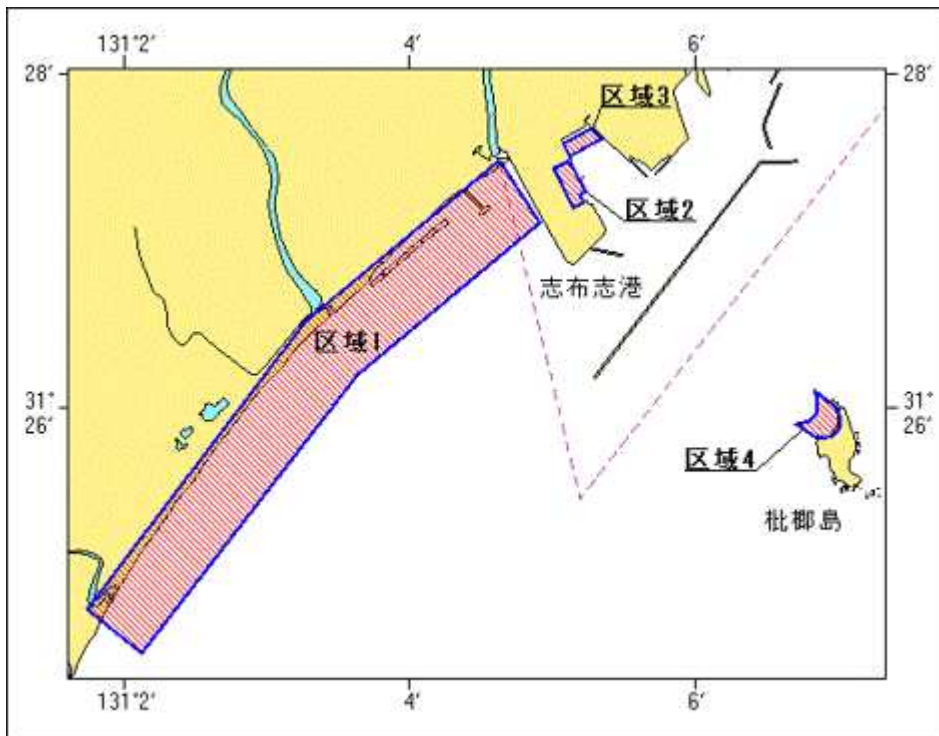
期 間 平成29年11月1日～12月27日、日出～日没

- |      |             |                           |
|------|-------------|---------------------------|
| 区域 1 | 6地点で囲まれる区域  | (1) 31-27-29N 131-04-38E  |
|      |             | (2) 31-27-07N 131-04-55E  |
|      |             | (3) 31-26-12N 131-03-38E  |
|      |             | (4) 31-24-32N 131-02-07E  |
|      |             | (5) 31-24-48N 131-01-44E  |
|      |             | (6) 31-26-31N 131-03-16E  |
| 区域 2 | 6地点で囲まれる区域  | (7) 31-27-26N 131-05-00E  |
|      |             | (8) 31-27-29N 131-05-07E  |
|      |             | (9) 31-27-18N 131-05-14E  |
|      |             | (10) 31-27-16N 131-05-11E |
|      |             | (11) 31-27-14N 131-05-13E |
|      |             | (12) 31-27-12N 131-05-09E |
| 区域 3 | 4地点で囲まれる区域  | (13) 31-27-35N 131-05-05E |
|      |             | (14) 31-27-40N 131-05-16E |
|      |             | (15) 31-27-37N 131-05-21E |
|      |             | (16) 31-27-30N 131-05-07E |
| 区域 4 | 10地点で囲まれる区域 | (17) 31-26-06N 131-06-51E |
|      |             | (18) 31-26-00N 131-07-00E |
|      |             | (19) 31-25-56N 131-07-01E |
|      |             | (20) 31-25-52N 131-07-00E |

- (21) 31-25-50N 131-06-57E
- (22) 31-25-49N 131-06-52E
- (23) 31-25-54N 131-06-42E
- (24) 31-25-55N 131-06-48E
- (25) 31-25-59N 131-06-51E
- (26) 31-26-01N 131-06-51E

海 図 所

W1257-W185  
九州地方整備局志布志港湾事務所



## ★29年594項 南西諸島 — 奄美大島西方 海洋調査

調査船「新青丸」(1635t)による海洋調査が実施される。

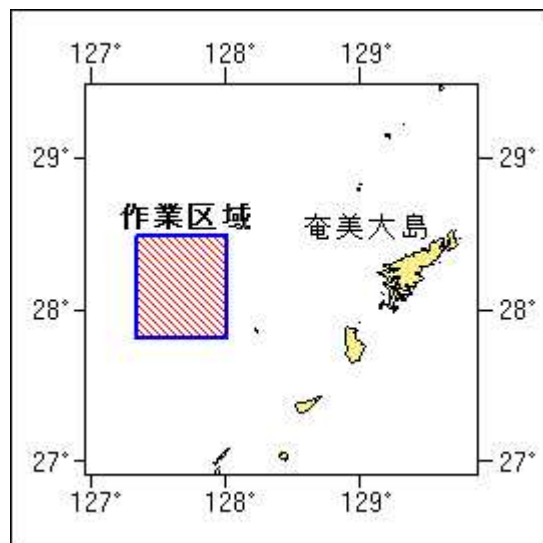
期 間 平成29年10月29日～11月12日

区 域 4地点で囲まれる区域

- (1) 28-30N 127-20E
- (2) 28-30N 128-00E
- (3) 27-50N 128-00E
- (4) 27-50N 127-20E

海 図 所

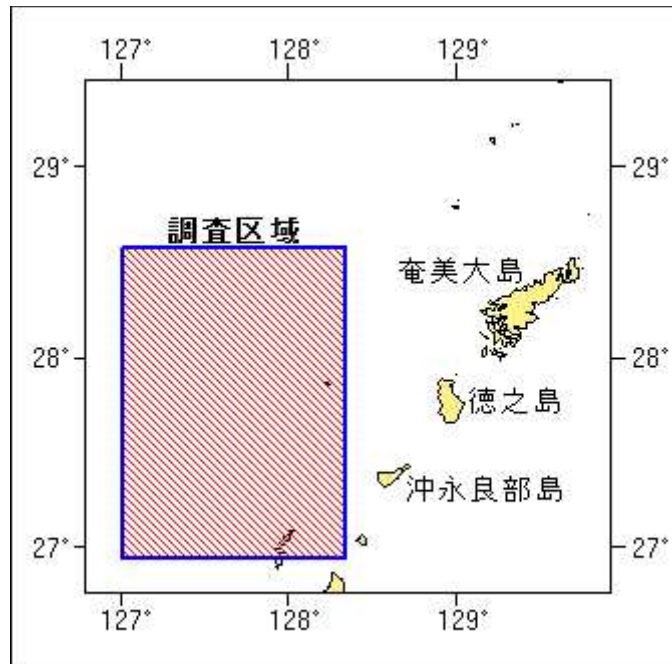
W182B-W437-W1002-W210-FW210-W1001  
海洋研究開発機構



## ★29年595項 南西諸島 — 奄美大島西方 水路測量

調査船「新海丸」(329t)による水路測量が実施される。

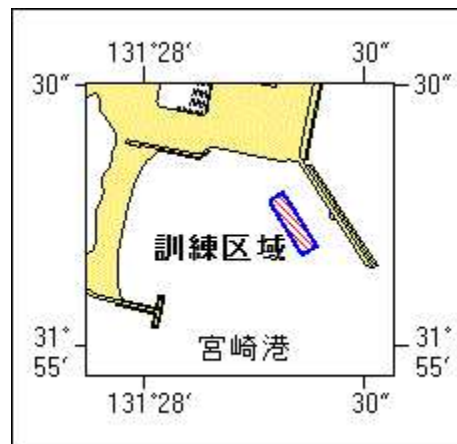
期間 平成29年11月2日～30日、昼夜間  
 区域 4地点で囲まれる区域  
     (1) 28-35N 127-00E  
     (2) 28-35N 128-20E  
     (3) 26-57N 128-20E  
     (4) 26-57N 127-00E  
 備考 調査船は「白紅白」の標識を掲揚  
       自律型無人潜水調査機器(AUV)を使用  
 海図 W226-JP226-W182B-W437  
 出所 海上保安庁海洋情報部



## ★29年596項 九州東岸 — 宮崎港 小型船舶操縦訓練

小型船舶操縦訓練が実施される。

期間 平成29年10月28日～11月7日、0830～1730  
 区域 31-55-14N 131-28-20E 付近  
 備考 区域内に簡易浮標3基を設置  
 海図 W1272  
 出所 宮崎海上保安部

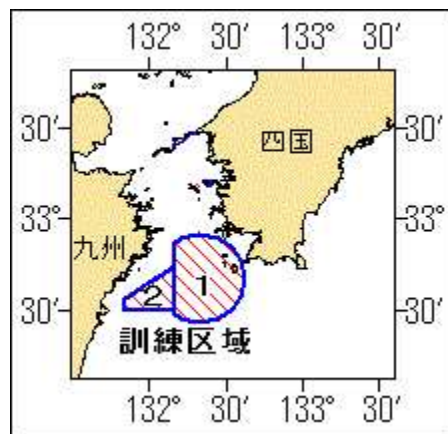


## ★29年597項 豊後水道及び付近 — 救難訓練

水陸両用救難飛行艇の離着水を伴う救難訓練が実施される。

期間 平成29年11月1日～30日（予備日を含む）、日出～日没  
区域1 32-40N 132-20Eを中心とする半径15海里の円内のうち132-10E以西を除く区域  
区域2 4地点で囲まれる区域  
(1) 32-44N 132-10E  
(2) 32-30N 132-10E  
(3) 32-30N 131-50E  
(4) 32-34N 131-50E

海図 W151-JP151-W1220-JP1220-W157  
出所 海上自衛隊第31航空群

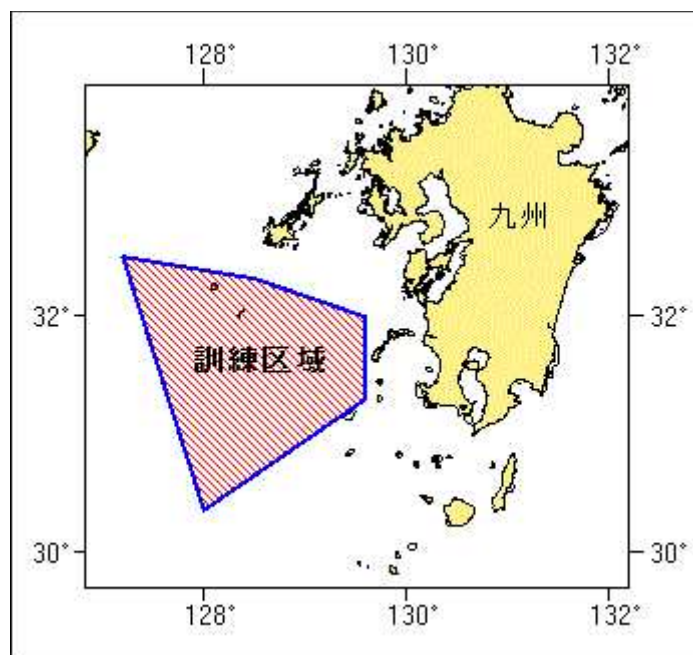


## ★29年598項 九州西岸 — 東シナ海北部 救難訓練

自衛隊航空機による照明筒及びフレア等の投下を伴う救難訓練が実施される。

期間 平成29年11月1日～30日（土曜、日曜及び祝日を除く）、0700～2100  
区域 5地点で囲まれる区域  
(1) 32-30-12N 127-11-53E  
(2) 32-19-12N 128-29-52E  
(3) 32-00-12N 129-34-52E  
(4) 31-18-13N 129-34-52E  
(5) 30-22-13N 127-59-53E

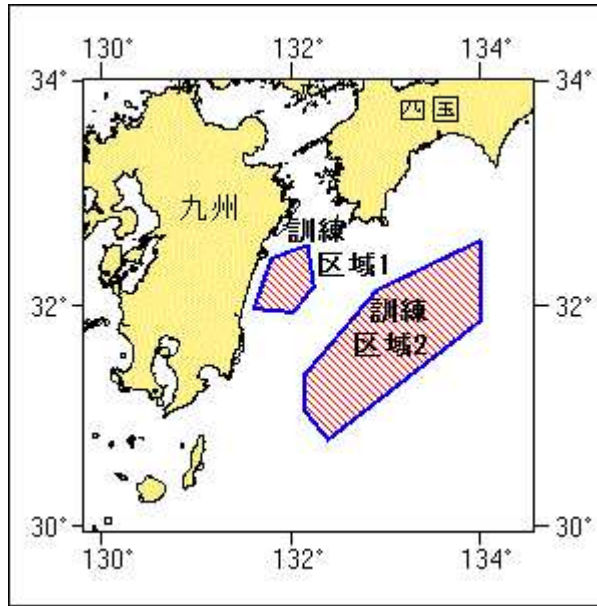
海図 W187-JP187-W180-W437  
出所 航空自衛隊新田原救難隊



## ★29年599項 九州東岸 — 日向灘 救難訓練

自衛隊航空機による照明筒及びフレア等の投下を伴う救難訓練が実施される。

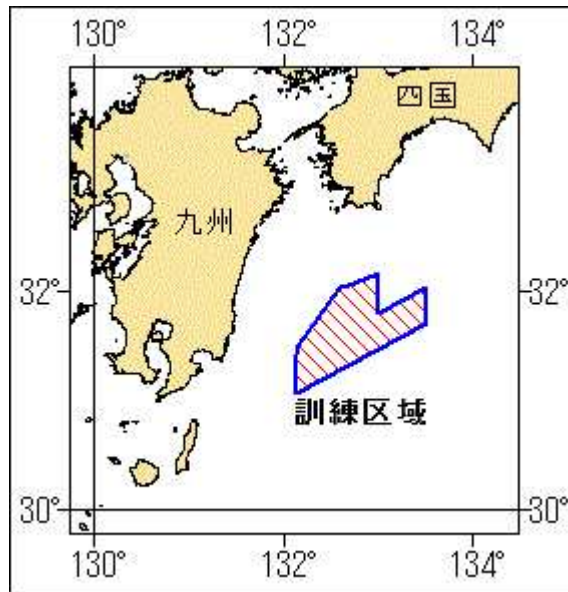
期 間 平成29年11月1日～30日（土曜、日曜及び祝日を除く）、0700～2100  
 区域 1 5地点で囲まれる区域  
     (1) 32-33-12N 132-09-51E  
     (2) 32-11-12N 132-13-51E  
     (3) 31-57-13N 132-00-51E  
     (4) 31-59-13N 131-35-51E  
     (5) 32-26-12N 131-46-51E  
 区域 2 6地点で囲まれる区域  
     (6) 32-35-50N 134-00-00E  
     (7) 31-52-55N 134-00-00E  
     (8) 30-48-13N 132-22-51E  
     (9) 31-04-13N 132-07-51E  
     (10) 31-23-13N 132-07-51E  
     (11) 32-09-13N 132-53-51E  
 海 図 W 1 2 2 0 - J P 1 2 2 0 - W 1 5 7  
 出 所 航空自衛隊新田原救難隊



## ★29年600項 九州東岸 — 都井岬東方 射爆撃訓練

自衛隊航空機による空対空射撃及び空対水爆撃訓練が実施される。  
 期 間 平成29年11月1日～30日（土曜、日曜及び祝日を除く）、0800～1700  
 区 域 10地点で囲まれる区域  
     (1) 32-09-13N 132-59-51E  
     (2) 31-48-13N 132-59-51E  
     (3) 32-02-13N 133-29-51E  
     (4) 31-42-13N 133-29-51E  
     (5) 31-04-13N 132-07-51E  
     (6) 31-25-13N 132-07-51E  
     (7) 31-30-43N 132-09-21E  
     (8) 32-00-13N 132-34-51E  
     (9) 32-03-13N 132-37-51E  
     (10) 32-01-43N 132-37-51E  
 海 図 W 1 2 2 0 - J P 1 2 2 0 - W 1 5 7  
 出 所 防衛省



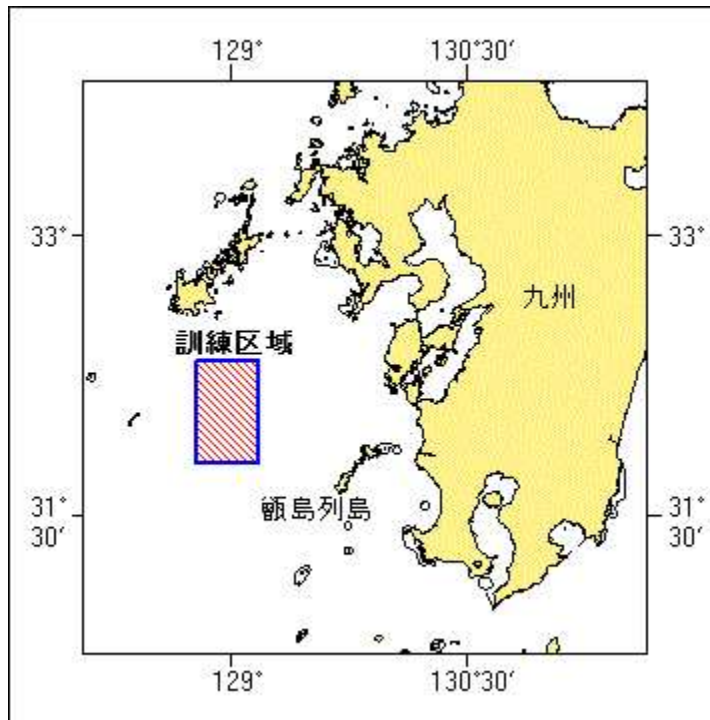


## ★29年601項 九州西岸 — 甌島列島西北西方 爆撃訓練

フォックストロット区域において、自衛隊航空機による空対水爆撃訓練が実施される。

期間 平成29年11月1日～30日（土曜、日曜及び祝日を除く）、0800～1700  
 区域 4地点で囲まれる区域  
 (1) 32-20-12N 128-45-52E  
 (2) 32-20-12N 129-09-52E  
 (3) 31-47-12N 129-09-52E  
 (4) 31-47-12N 128-45-52E

海図所 W213-JP213-W187-JP187-W180-W437  
 防衛省

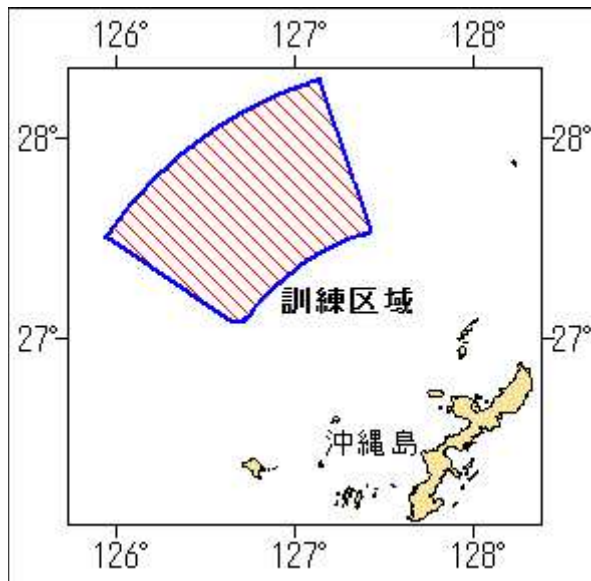


## ★29年602項 南西諸島 — 沖縄島北西方 射撃訓練

沖縄北部訓練区域において、自衛隊航空機による空対空射撃訓練が実施される。

期間 平成29年11月1日～30日（土曜、日曜及び祝日を除く）、0700～1800  
 区域 5地点で囲まれる区域  
 (1) 27-05-26N 126-42-59E

- (2) 27-04-45N 126-39-05E
  - (3) 27-30-14N 125-56-53E
  - (4) 28-17-14N 127-07-53E
  - (5) 27-32-02N 127-25-35E
- ただし、(3)(4)間は 26-22-14N 127-47-53E の地点を中心とする半径120海里の円弧、  
 (5)(1)間は同地点を中心とする半径72海里の円弧で結ぶ
- 海図所 W182B-W210-FW210  
 防衛省



## ★29年603項 九州西岸 — 島原湾及び八代海 海洋調査

作業船による海洋調査が実施される。

期間 平成29年11月1日～30日（内6日間）、日出～日没

区域 25地点付近

- (1) 32-51.6N 130-29.1E
- (2) 32-47.5N 130-31.7E
- (3) 32-45.8N 130-28.3E
- (4) 32-44.1N 130-32.3E
- (5) 32-41.6N 130-26.0E
- (6) 32-40.2N 130-29.7E
- (7) 32-37.7N 130-21.9E
- (8) 32-35.8N 130-34.2E
- (9) 32-34.3N 130-10.1E
- (10) 32-31.5N 130-29.8E
- (11) 32-26.5N 130-29.3E
- (12) 32-23.4N 130-28.0E
- (13) 32-23.2N 130-16.9E
- (14) 32-21.8N 130-16.1E
- (15) 32-20.1N 130-14.4E
- (16) 32-20.1N 130-25.7E
- (17) 32-18.0N 130-11.7E
- (18) 32-17.8N 130-17.3E
- (19) 32-16.8N 130-22.4E
- (20) 32-15.5N 130-09.2E
- (21) 32-14.2N 130-19.7E
- (22) 32-13.2N 130-06.1E
- (23) 32-12.0N 130-17.3E
- (24) 32-09.9N 130-14.8E
- (25) 32-07.7N 130-11.3E

海図所 W170-W174-W169  
 熊本海上保安部

