

第十管区水路通報

第 3 号

- 第 25項 九州西岸 — 水俣港付近 灯台移設(予告)
- 第 26項 北太平洋北西部 — ロケット打ち上げ延期
- 第 27項 九州西岸 — 八代港 掘下げ作業
- 第 28項 九州西岸 — 甕島列島西北西方 射撃訓練
- 第 29項 九州西岸 — 川内港 灯台一時業務休止
- 第 30項 北太平洋北西部 — ロケット打ち上げ
- 第 31項 九州東岸 — 外浦港東方 海上訓練
- 第 32項 北太平洋北西部 — ロケット打ち上げ終了
- 第 33項 南西諸島 — 沖永良部島、知名漁港東方 防波堤改修工事

★30年25項 九州西岸 — 水俣港付近 灯台移設(予告)

「丸島港一号防波堤西灯台」(灯台表第1巻、6541)は移設される。

位置 (移設前) 32-13-01N 130-23-00E
(移設後) 32-13-00N 130-23-01E
海図 W1240-W174-W206
出所 十本部交通部

★30年26項 北太平洋北西部 — ロケット打ち上げ延期

(十管区水路通報30年2号20項削除)

宇宙航空研究開発機構内之浦宇宙空間観測所(31-15-03N 131-04-56E)における、イプシロンロケット3号機の打上げ及び海上警戒は延期された。

海図 W1221-JP1221-W180-W210-FW210-W1001
出所 宇宙航空研究開発機構

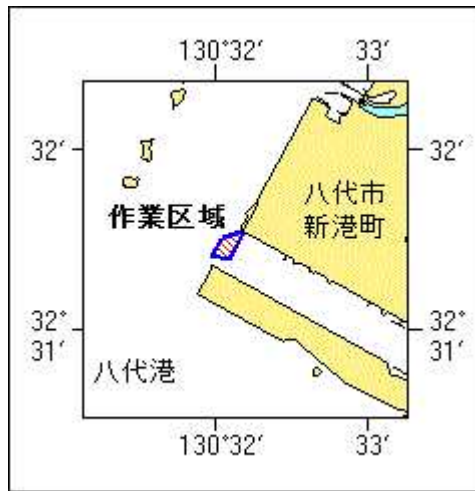
★30年27項 九州西岸 — 八代港 掘下げ作業

作業船による掘下げ作業が実施される。

期間 平成30年1月22日～2月28日、日出～日没

区域 5地点で囲まれる区域
(1) 32-31-31N 130-32-02E
(2) 32-31-33N 130-32-09E
(3) 32-31-32N 130-32-10E
(4) 32-31-24N 130-32-05E
(5) 32-31-25N 130-31-58E

備考 付近に監視船を配置
海図 W1243-W170
出所 八代港長



★30年28項 九州西岸 — 甌島列島西北西方 射撃訓練

フォックストロット区域において、自衛艦による水上射撃訓練が実施される。

期 間 平成30年1月23日、0800~1700

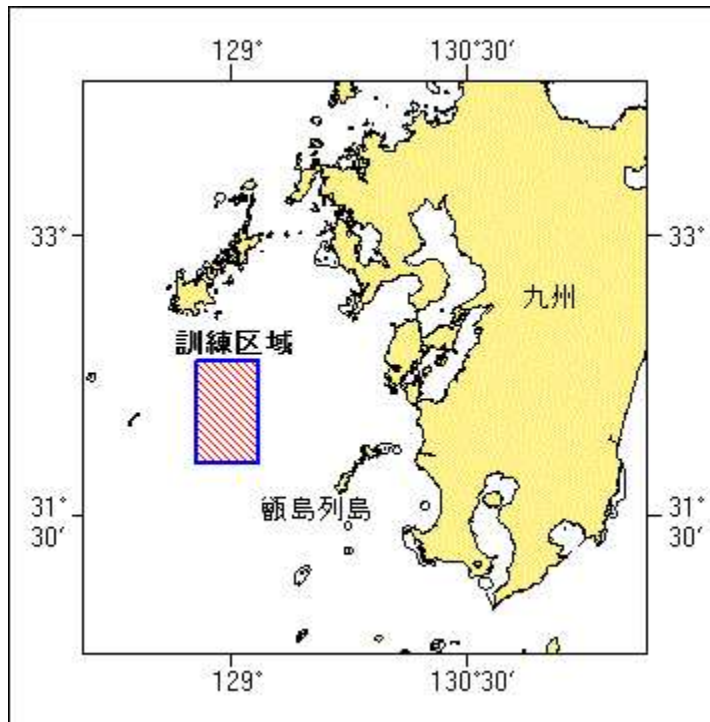
区 域 4地点で囲まれる区域

- (1) 32-20-12N 128-45-52E
- (2) 32-20-12N 129-09-52E
- (3) 31-47-12N 129-09-52E
- (4) 31-47-12N 128-45-52E

備 考 訓練実施中、実施艦に「B」旗が掲揚される

海 図 W213-JP213-W187-JP187-W180-W437

出 所 防衛省海上幕僚監部



★30年29項 九州西岸 — 川内港 灯台一時業務休止

「川内港西防波堤北仮設灯台」(灯台表第1巻、6569.1) (31-52.2N 130-11.6E) は、一時業務休止された。

予定期間 平成30年3月中旬まで

備 考 業務休止位置に点滅式黄色灯を2基設置

海 図 W1254-W206-W207-W213-JP213-W1222-JP1222

出 所 十本部交通部

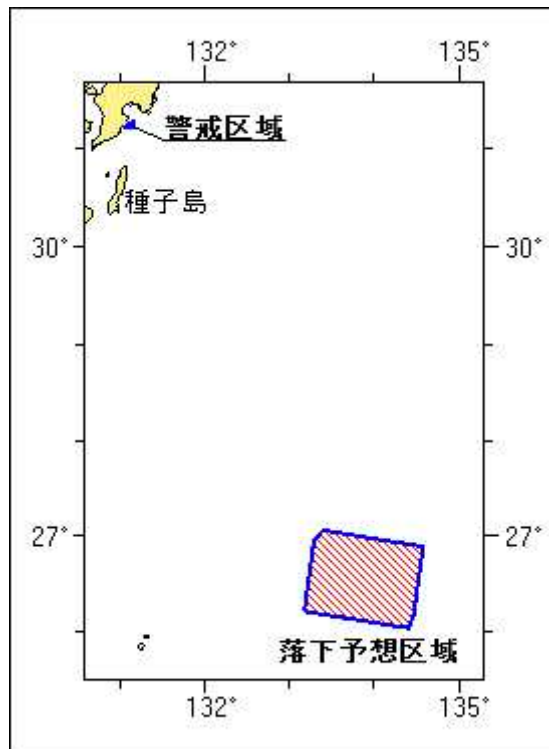
★30年30項 北太平洋北西部 — ロケット打ち上げ

(十管区水路通報30年3号26項削除)
 宇宙航空研究開発機構内之浦宇宙空間観測所(31-15-03N 131-04-56E)において、
 イプシロンロケット3号機の海上警戒及び打ち上げが実施される。

海上警戒期間 平成30年1月18日(予備日19日~2月28日)、0606~0630頃
 海上警戒区域 5地点を結ぶ線及び陸岸で囲まれる区域
 (1) 31-16-31N 131-07-40E (岸線上)
 (2) 31-16-31N 131-09-37E
 (3) 31-13-11N 131-09-37E
 (4) 31-13-11N 131-02-56E
 (5) 31-13-28N 131-02-56E (岸線上)

落下物 衛星フェアリング、第1段
 海面落下予想期間 平成30年1月18日(予備日19日~2月28日)、0613~0654頃
 海面落下予想区域 6地点により囲まれる区域
 (6) 27-04-15N 133-23-16E
 (7) 26-54-00N 134-34-00E
 (8) 26-09-36N 134-27-10E
 (9) 26-02-21N 134-23-34E
 (10) 26-13-00N 133-10-00E
 (11) 26-57-37N 133-16-51E

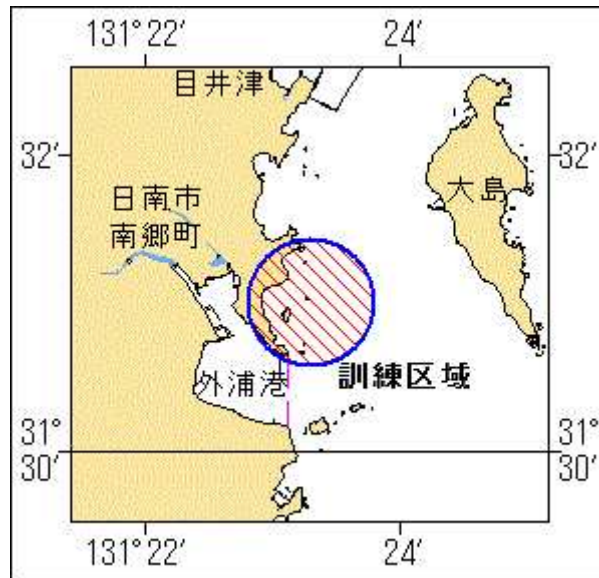
海図出所 W1221-JP1221-W180-W210-FW210-W1001
 宇宙航空研究開発機構



★30年31項 九州東岸 — 外浦港東方 海上訓練

自衛隊ゴムボートによる海上訓練(潜水訓練を含む)が実施される。

期間 平成30年1月24日~26日、2月7日~9日、昼夜間
 区域 31-31-00N 131-23-18E を中心とする半径0.5海里の円内
 備考 潜水訓練中、国際信号旗「A」旗を掲揚
 海図 W181 (油津港及外浦港)
 出所 航空自衛隊新田原救難隊



★30年32項 北太平洋西北部 — ロケット打ち上げ終了

(十管区水路通報30年3号30項削除)

宇宙航空研究開発機構内之浦宇宙空間観測所(31-15-03N 131-04-56E)における、イプシロンロケット3号機の海上警戒及び打上げは終了した。

海図 W1221-JP1221-W180-W210-FW210-W1001
出所 宇宙航空研究開発機構

★30年33項 南西諸島 — 沖永良部島、知名漁港東方 防波堤改修工事

潜水作業を伴う起重機船による防波堤改修工事が実施される。

期間 平成30年1月25日～3月5日、0800～1700
区域 27-19-48.6N 128-34-35.3E 付近
備考 潜水作業中、国際信号旗「A」旗を掲揚
海図 W182A-W182B
出所 奄美海上保安部
