

第十管区水路通報

第6号

- 第72項 九州西岸 — 富岡港 小型船舶操縦訓練等
- 第73項 九州東岸 — 宮崎港 小型船舶操縦訓練
- 第74項 九州東岸 — 日向灘 水路測量
- 第75項 北太平洋北西部 — ロケット打ち上げ終了
- 第76項 東シナ海 — 海洋調査
- 第77項 九州東岸 — 細島港 稚魚採捕漁
- 第78項 九州西岸 — 八代港、大築島付近 簡易標識設置工事
- 第79項 九州南岸 — 鹿児島港、外港 小型船舶操縦訓練
- 第80項 南西諸島 — 喜界島西岸 潜水調査
- 第81項 南西諸島 — 種子島西方 救難訓練中止
- 第82項 九州東岸 — 細島港 航泊禁止区域解除

★30年72項 九州西岸 — 富岡港 小型船舶操縦訓練等

小型船舶操縦訓練及び特殊小型船舶操縦訓練（水上オートバイ）が実施される。

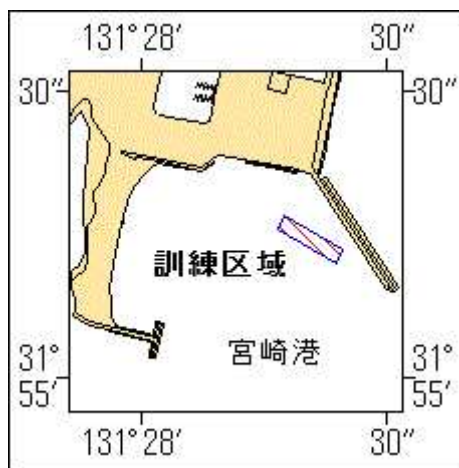
期間 平成30年2月10日～3月11日、0800～日没
区域 32-31-42N 130-02-19E 付近
備考 区域内に簡易浮標3基を設置（小型船舶操縦訓練時）
区域内に簡易浮標6基を設置（特殊小型船舶操縦訓練時）
海図 W192（富岡湾）
出所 熊本海上保安部



★30年73項 九州東岸 — 宮崎港 小型船舶操縦訓練

小型船舶操縦訓練が実施される。

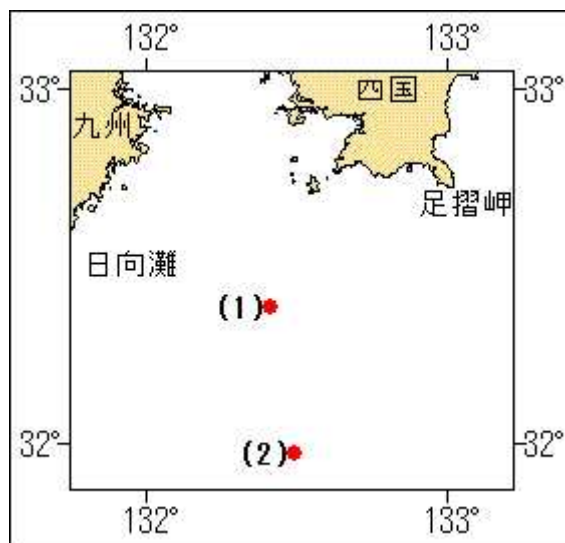
期間 平成30年2月12日、13日、0730～1720
区域 31-55-15N 131-28-21E 付近
備考 区域内に簡易浮標3基を設置
海図 W1272
出所 宮崎海上保安部



★30年74項 九州東岸 ー 日向灘 水路測量

測量船「明洋」(550t)による水路測量が実施される。

期間 平成30年2月12日～26日
 区域 2地点付近
 (1) 32-23-00N 132-25-02E
 (2) 31-58-26N 132-29-42E
 備考 測量船は「白紅白」の標識を掲揚
 海図 W1220-JP1220-W157
 出所 海上保安庁海洋情報部



★30年75項 北太平洋北西部 ー ロケット打ち上げ終了

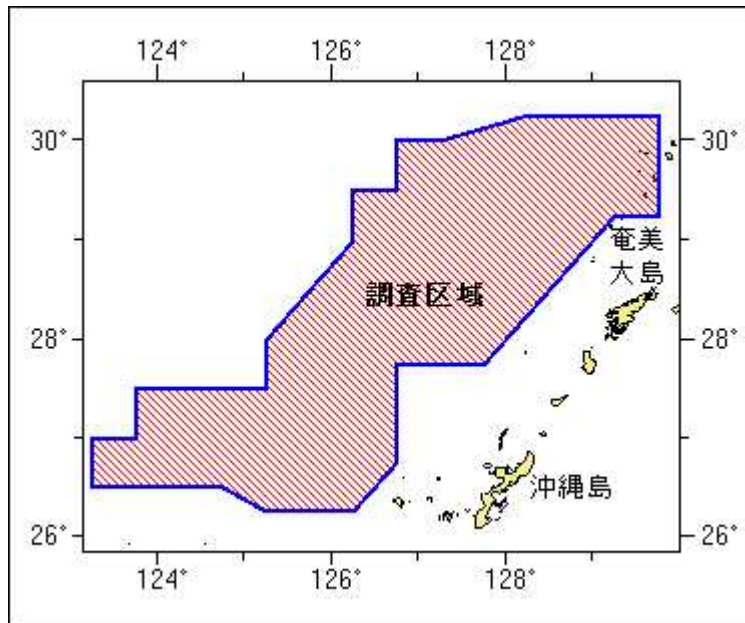
(十管区水路通報30年4号59項削除)
 宇宙航空研究開発機構内の浦宇宙空間観測所(31-15-07N 131-04-45E)における、
 ロケットSS-520-5号機の打ち上げは終了した。
 海図 W1072-W1001
 出所 宇宙航空研究開発機構

★30年76項 東シナ海 ー 海洋調査

調査船による海洋調査が実施される。
 期間 平成30年2月16日～28日
 区域 21地点で囲まれる区域
 (1) 30-15N 128-15E
 (2) 30-15N 129-45E
 (3) 29-15N 129-45E

- (4) 29-15N 129-15E
- (5) 27-45N 127-45E
- (6) 27-45N 126-45E
- (7) 26-45N 126-45E
- (8) 26-15N 126-15E
- (9) 26-15N 125-15E
- (10) 26-30N 124-45E
- (11) 26-30N 123-15E
- (12) 27-00N 123-15E
- (13) 27-00N 123-45E
- (14) 27-30N 123-45E
- (15) 27-30N 125-15E
- (16) 28-00N 125-15E
- (17) 29-00N 126-15E
- (18) 29-30N 126-15E
- (19) 29-30N 126-45E
- (20) 30-00N 126-45E
- (21) 30-00N 127-15E

備考 船尾から調査機材を曳航する
 海図 W182B-W437-W1002-W210-FW210-W1001
 出所 西海区水産研究所



★30年77項 九州東岸 — 細島港 稚魚採捕漁

細島港工業港付近において、漁船による稚魚採捕漁が実施される。

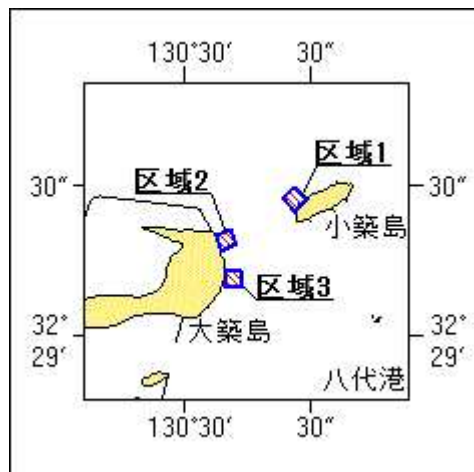
期間 平成30年2月13日～3月9日
 区域 付図のとおり（岸壁より30mの区域）
 備考 2隻一組で操業
 付近に警戒船を配置
 海図 W1223
 出所 細島港長



★30年78項 九州西岸 — 八代港、大築島付近 簡易標識設置工事

作業船による簡易標識設置工事が実施されている。

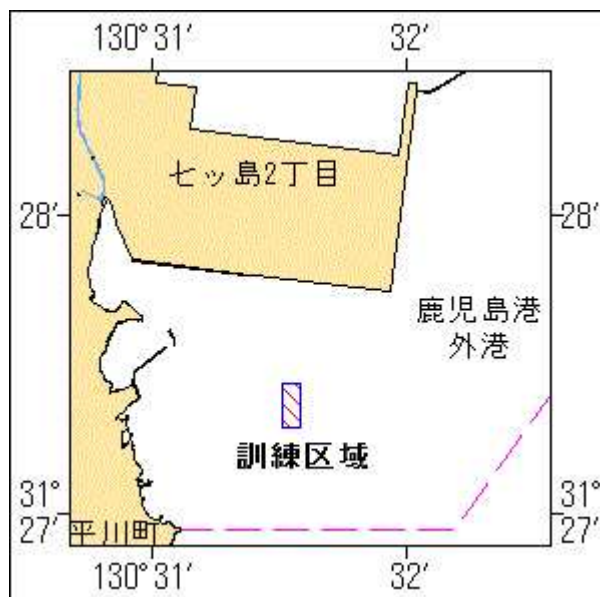
| | | | |
|-----|--------------------------------------|------------------|--------------|
| 期間 | 平成30年2月23日まで、日出～日没 | | |
| 区域1 | 4地点で囲まれる区域 | (1) 32-29-30.1N | 130-30-26.0E |
| | | (2) 32-29-27.5N | 130-30-28.9E |
| | | (3) 32-29-25.2N | 130-30-26.2E |
| | | (4) 32-29-27.8N | 130-30-23.3E |
| 区域2 | 4地点で囲まれる区域 | (5) 32-29-20.3N | 130-30-07.4E |
| | | (6) 32-29-21.6N | 130-30-10.8E |
| | | (7) 32-29-18.6N | 130-30-12.1E |
| | | (8) 32-29-17.2N | 130-30-08.6E |
| 区域3 | 4地点で囲まれる区域 | (9) 32-29-13.1N | 130-30-09.7E |
| | | (10) 32-29-13.4N | 130-30-13.5E |
| | | (11) 32-29-10.1N | 130-30-13.5E |
| | | (12) 32-29-09.9N | 130-30-09.7E |
| 海図所 | W1243-W170-W174-W169-W206 八代海上保安署 | | |



★30年79項 九州南岸 — 鹿児島港、外港 小型船舶操縦訓練

小型船舶操縦訓練が実施される。

| | | | |
|-----|--|--|--|
| 期間 | 平成30年2月11日、12日、15日、16日、25日、26日、0730~1720 | | |
| 区域 | 31-27-22N 130-31-33E 付近 | | |
| 備考 | 区域内に簡易浮標3基を設置 | | |
| 海図 | W214B-JP214B | | |
| 海図所 | 鹿児島港長 | | |



★30年80項 南西諸島 ー 喜界島西岸 潜水調査

潜水士による港湾施設の目視調査が実施される。
期 間 平成30年2月13日～3月30日（内3日間）、日出～日没
区 域 28-17-47N 129-55-08E 付近
備 考 潜水作業中、国際信号旗「A」旗を掲揚
海 図 W 2 2 5
出 所 奄美海上保安部

★30年81項 南西諸島 ー 種子島西方 救難訓練中止

（十管区水路通報30年5号67項削除）
巡視船及び航空機による照明弾投下を伴う救難訓練は中止された。
期 間 平成30年2月8日、1730～1930
区 域 30-35N 130-42Eを中心とする半径7海里の円内
海 図 W 1 2 2 1-W 1 5 7-W 1 8 2 A
出 所 鹿児島航空基地

★30年82項 九州東岸 ー 細島港 航泊禁止区域解除

（十管区水路通報29年43号610項削除）
北沖防波堤工事に伴う航泊禁止区域は解除された。
海 図 W 1 2 2 3
出 所 細島港長公示第6号
