

第十管区水路通報

第7号

- 第83項 南西諸島 — 沖永良部島、和泊港 防波堤完成
- 第84項 九州東岸 — 細島港 防波堤延長
- 第85項 九州東岸 — 都濃港南東方 魚礁設置
- 第86項 九州西岸 — 甌島列島北方 射撃訓練
- 第87項 南西諸島 — 種子島南東方 フレア発射訓練
- 第88項 九州東岸 — 細島港 防波堤延長
- 第89項 九州西岸 — 八代港 掘下げ作業
- 第90項 九州西岸 — 三角港及び付近 テロ対策訓練
- 第91項 九州西岸 — 甌島列島西北西方 射撃訓練
- 第92項 九州南岸 — 鹿児島港、外港 特殊小型船舶操縦訓練
- 第93項 九州東岸 — 油津港南方、目井津漁港付近 小型船舶操縦訓練
- 第94項 九州西岸 — 甌海峡南口 救難訓練

★30年83項 南西諸島 — 沖永良部島、和泊港 防波堤完成

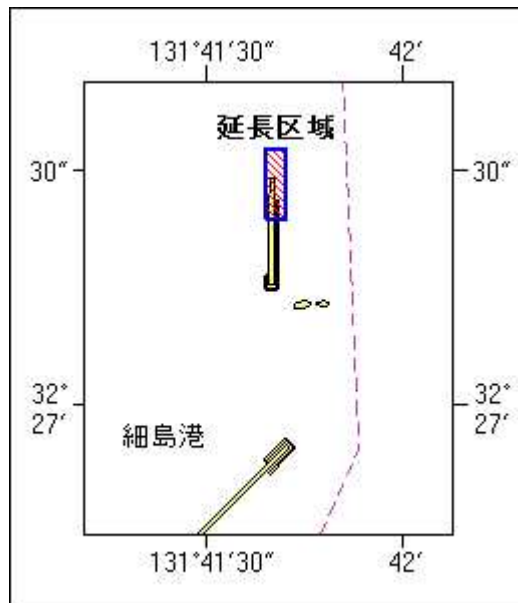
工事中の防波堤が完成している。

位置 2地点を結ぶ線上(幅約10.4m)
(1) 27-23-40.1N 128-39-32.4E
(2) 27-23-41.3N 128-39-30.6E (岸線上)
備考 (1)付近に簡易標識(赤色、4秒1閃光)が設置されている
海図 W183(和泊港)
出所 十本部海洋情報部

★30年84項 九州東岸 — 細島港 防波堤延長

下記区域内の防波堤は延長している。

区域 4地点で囲まれる区域
(1) 32-27-33N 131-41-39E
(2) 32-27-33N 131-41-42E
(3) 32-27-24N 131-41-42E
(4) 32-27-24N 131-41-39E
備考 詳細は追って通報する。
海図 W1223
出所 十本部海洋情報部



★30年85項 九州東岸 ー 都濃港南東方 魚礁設置

魚礁が設置されている。

位置 3地点付近

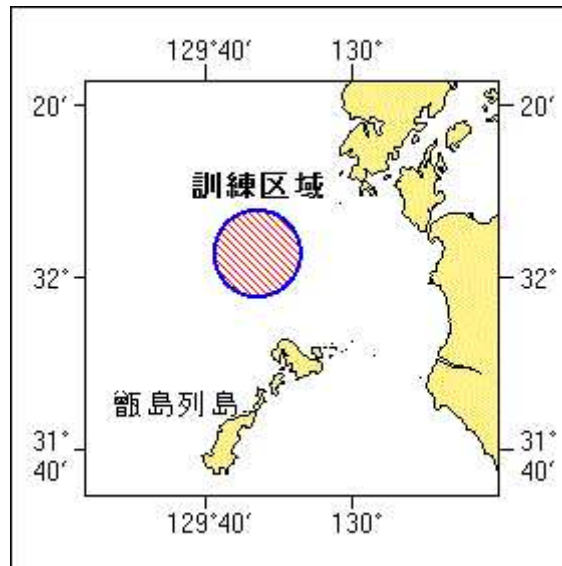
- (1) 32-14-42.3N 131-34-57.3E
- (2) 32-14-39.5N 131-34-57.6E
- (3) 32-14-38.9N 131-34-59.8E

海図 W1220-JP1220-W157-W180
出所 十本部海洋情報部

★30年86項 九州西岸 ー 甌島列島北方 射撃訓練

巡視船艇による射撃訓練が実施される。

期間 平成30年2月20日（予備日21日）、0900～1600
区域 32-03N 129-47E を中心とする半径5海里の円内
備考 訓練中、国際信号旗「UY」「NE4」旗を掲揚
付近に警戒船を配置
海図 W207-W213-JP213
出所 十本部警備救難部



★30年87項 南西諸島 ー 種子島南東方 フレア発射訓練

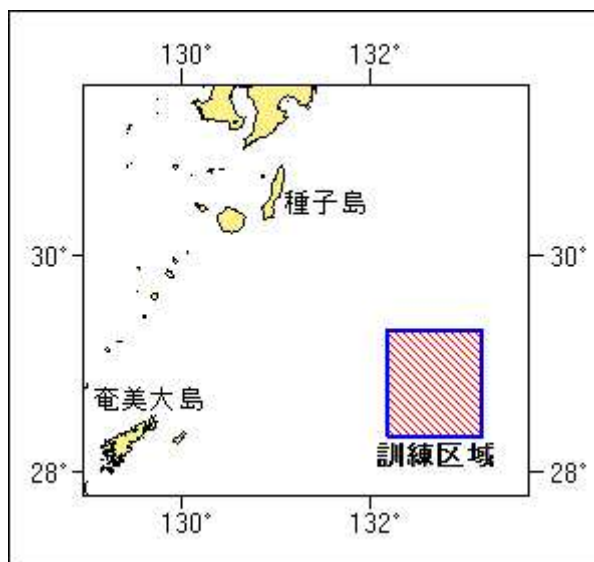
自衛隊航空機によるフレア発射訓練が実施される。

期間 平成30年2月20日（予備日21日）、0800～1700

区域 4地点で囲まれる区域

- (1) 29-20N 132-10E
- (2) 29-20N 133-10E
- (3) 28-20N 133-10E
- (4) 28-20N 132-10E

海図 W247
出所 防衛省海上幕僚監部



★30年88項 九州東岸 — 細島港 防波堤延長

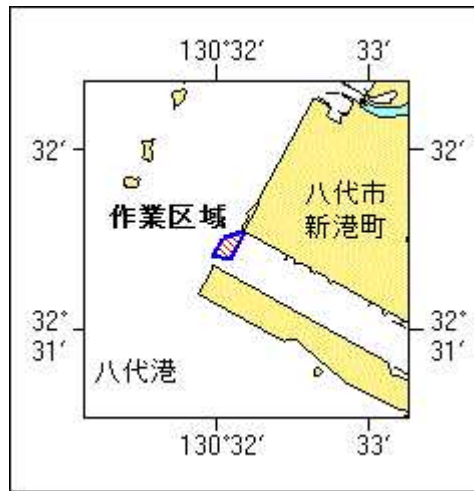
(十管区水路通報30年7号84項削除)
防波堤が延長されている。

- 区域1 4地点で囲まれる区域
- (1) 32-27-30.1N 131-41-39.7E
 - (2) 32-27-30.1N 131-41-40.7E
 - (3) 32-27-29.4N 131-41-40.7E
 - (4) 32-27-29.4N 131-41-39.7E
- 区域2 2地点を結ぶ線上(幅約20m)
- (5) 32-27-29.4N 131-41-40.0E
 - (6) 32-27-29.3N 131-41-40.0E (既設防波堤北端)
- 備考 点滅式黄色灯は32-27-30.1N 131-41-40.6Eに移設されている
- 海図 W 1 2 2 3
- 出所 十本部海洋情報部

★30年89項 九州西岸 — 八代港 掘下げ作業

(十管区水路通報30年3号27項削除)
作業船による掘下げ作業が期間を延長して実施されている。

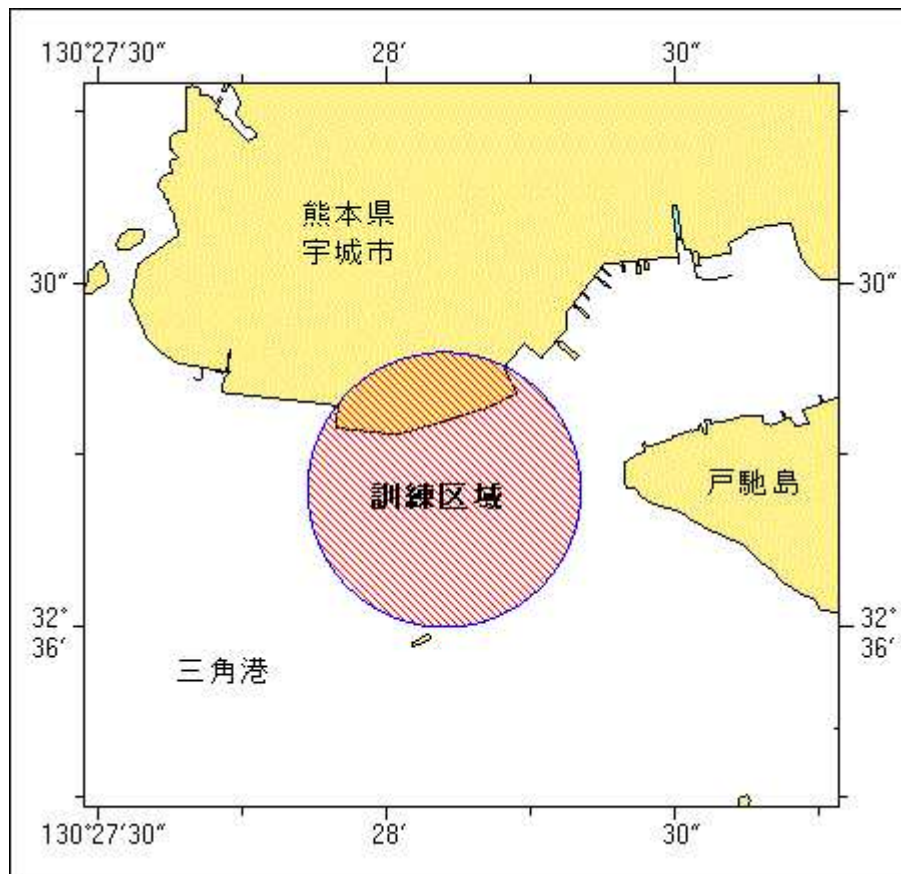
- 期間 平成30年3月28日まで、日出～日没
- 区域 5地点で囲まれる区域
- (1) 32-31-31N 130-32-02E
 - (2) 32-31-33N 130-32-09E
 - (3) 32-31-32N 130-32-10E
 - (4) 32-31-24N 130-32-05E
 - (5) 32-31-25N 130-31-58E
- 備考 付近に監視船を配置
- 海図 W 1 2 4 3 - W 1 7 0
- 出所 八代港長



★30年90項 九州西岸 — 三角港及び付近 テロ対策訓練

空砲射撃を伴う巡視艇、航空機等によるテロ対策訓練が実施される。

日 時 平成30年2月19日、1000～1100
 区 域 付図のとおり
 備 考 付近に警戒船を配備
 訓練中、国際信号旗「UY」旗を掲揚
 海 図 W194 (分図「三角港」) - W194
 出 所 熊本海上保安部

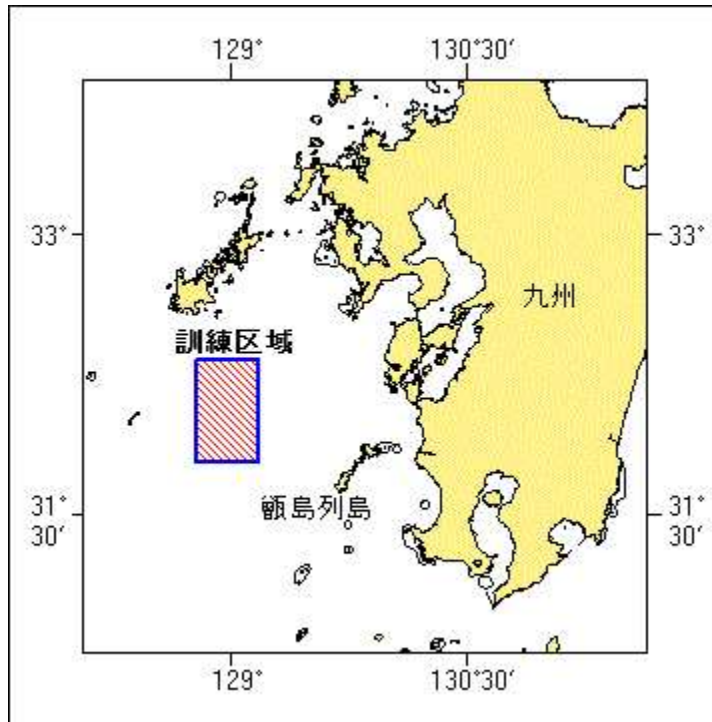


★30年91項 九州西岸 — 甕島列島西北西方 射撃訓練

フォックストロット区域において、自衛艦及び自衛隊航空機による水上射撃及び対空射撃訓練が実施される。

期 間 平成30年2月19日 (予備日20日、21日)、0800～1700 (自衛艦による水上射撃及び対空射撃訓練)
 平成30年2月24日 (予備日23日、25日)、0800～1700 (自衛艦及び自衛隊航空機による水上射撃訓練)

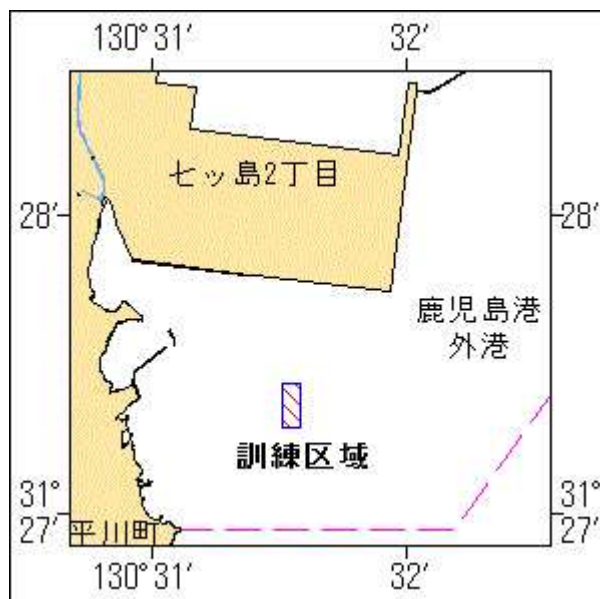
区域 4地点で囲まれる区域
 (1) 32-20-12N 128-45-52E
 (2) 32-20-12N 129-09-52E
 (3) 31-47-12N 129-09-52E
 (4) 31-47-12N 128-45-52E
 備考 訓練実施中、実施艦に「B」旗が掲揚される
 海図 出所 W213-JP213-W187-JP187-W180-W437
 防衛省海上幕僚監部



★30年92項 九州南岸 — 鹿児島港、外港 特殊小型船舶操縦訓練

特殊小型船舶操縦訓練（水上オートバイ）が実施される。

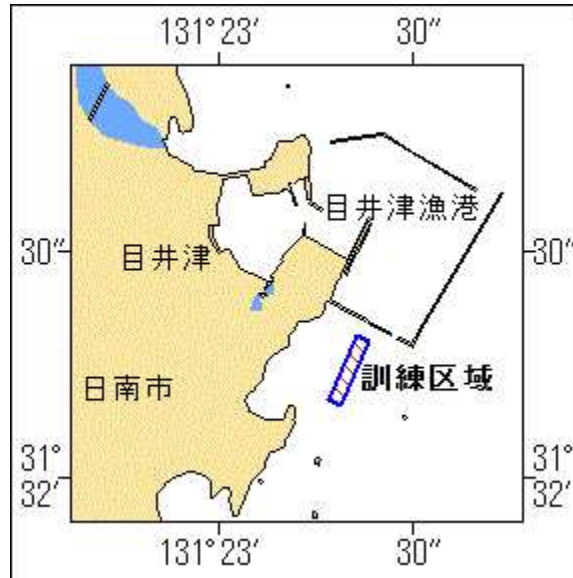
期間 平成30年2月19日、0830～1720
 区域 31-27-22N 130-31-33E 付近
 備考 区域内に簡易浮標6基を設置
 海図 出所 W214B-JP214B
 鹿児島港長



★30年93項 九州東岸 — 油津港南方、目井津漁港付近 小型船舶操縦訓練

小型船舶操縦訓練が実施される。

期間 平成30年2月19日、20日、0730~1720
 区域 31-32-14N 131-23-20E 付近
 備考 区域内に簡易浮標3基を設置
 海図 W181 (油津港及外浦港)
 出所 宮崎海上保安部



★30年94項 九州西岸 — 甑海峡南口 救難訓練

航空機による照明弾投下を伴う救難訓練が実施される。

期間 平成30年2月22日、1800~1900
 区域 31-36N 130-00Eを中心とする半径8海里の円内
 海図 W207-W1222-JP1222-W180-W182A-W1002
 出所 鹿児島航空基地

