

# 第十管区水路通報

## 第 8 号

- ・ 第 95項 九州西岸 — 甬島列島西北西方 射撃訓練
- ・ 第 96項 九州南岸 — 鹿児島港、谷山区 水路測量
- ・ 第 97項 九州西岸 — 八代港 灯浮標交換作業
- ・ 第 98項 九州南岸 — 鹿児島港、北方 ボードセーリング大会
- ・ 第 99項 南西諸島 — 奄美群島西方及び付近 海洋調査
- ・ 第 100項 九州西岸 — 牛深港 簡易標識設置
- ・ 第 101項 南西諸島 — 大隅群島、口永良部島北西方 海上訓練
- ・ 第 102項 九州南岸 — 鹿児島湾北部 水中試験
- ・ 第 103項 北太平洋北西部 — ロケット打ち上げ
- ・ 第 104項 九州南岸 — 佐多岬北西方 海上訓練
- ・ 第 105項 九州東岸 — 土々呂港北方 水路測量
- ・ 第 106項 九州西岸 — 八代港、大築島付近 簡易標識設置工事
- ・ 第 107項 九州東岸 — 油津港 灯台廃止
- ・ 第 108項 九州東岸 — 油津港 灯台光度等変更
- ・ 第 109項 豊後水道及び付近 — 救難訓練
- ・ 第 110項 九州西岸 — 東シナ海北部 救難訓練
- ・ 第 111項 九州東岸 — 日向灘 救難訓練
- ・ 第 112項 九州東岸 — 都井岬東方 射撃訓練
- ・ 第 113項 九州西岸 — 甬島列島西北西方 爆撃訓練
- ・ 第 114項 南西諸島 — 沖縄島北西方 射撃訓練
- ・ 第 115項 九州西岸 — 島原湾及び八代海 海洋調査
- ・ 第 116項 九州東岸 — 志布志湾、波見港 灯浮標復旧
- ・ 第 117項 九州南岸 — 佐多岬北西方 海上訓練

---

### ★30年95項 九州西岸 — 甬島列島西北西方 射撃訓練

フォックスロット区域において、自衛艦による水上射撃訓練が実施される。

期 間 平成30年2月26日（予備日27日）、0800～1700

区 域 4地点で囲まれる区域

(1) 32-20-12N 128-45-52E

(2) 32-20-12N 129-09-52E

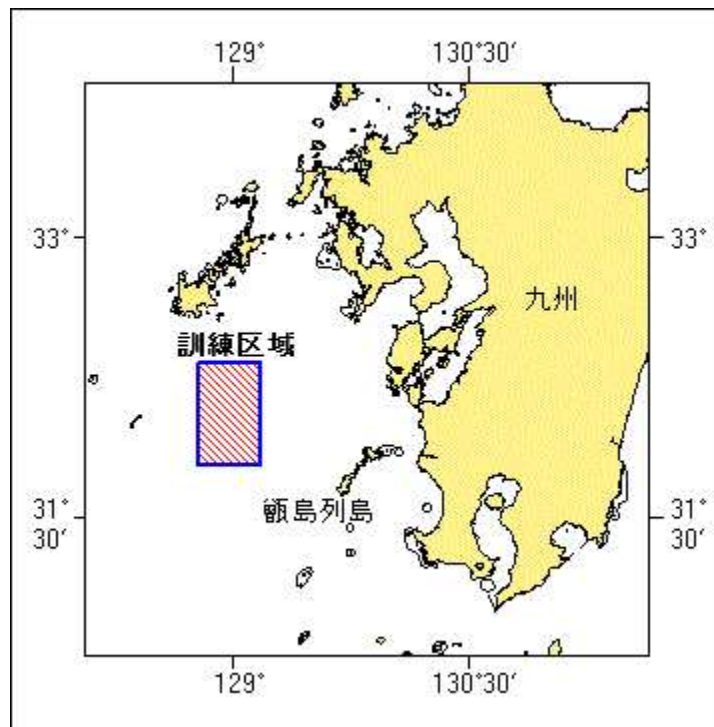
(3) 31-47-12N 129-09-52E

(4) 31-47-12N 128-45-52E

備 考 訓練実施中、実施艦に「B」旗が掲揚される

海 図 W213-JP213-W187-JP187-W180-W437

出 所 防衛省海上幕僚監部



## ★30年96項 九州南岸 — 鹿児島港、谷山区 水路測量

測量船「いそしお」(27 t)による水路測量が実施される。

期間 平成30年2月26日～28日(内1日間)、日出～日没

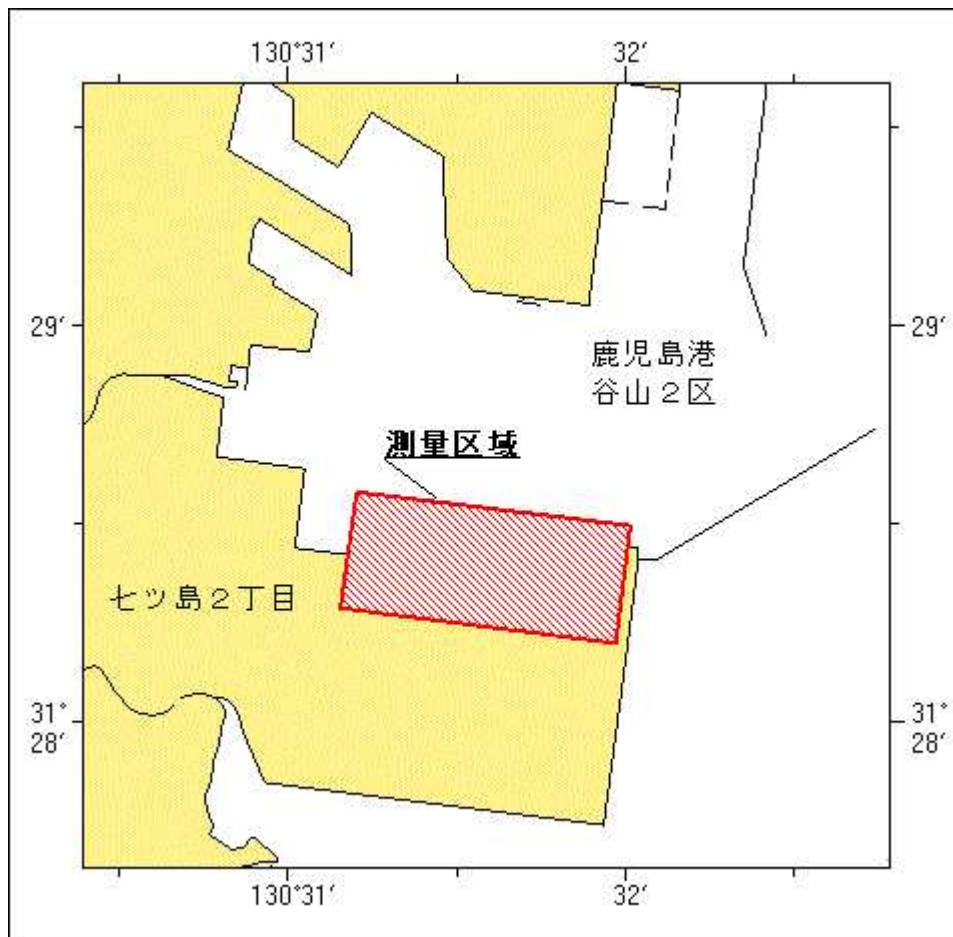
区域 4地点で囲まれる区域

- (1) 31-28-35.0N 130-31-12.1E
- (2) 31-28-29.9N 130-32-00.7E
- (3) 31-28-12.1N 130-31-58.1E
- (4) 31-28-17.4N 130-31-09.2E

備考 作業船は「白紅白」の標識を掲揚

海図 W214B-JP214B-W221-JP221

出所 十本部海洋情報部



### ★30年97項 九州西岸 — 八代港 灯浮標交換作業

作業船による灯浮標交換作業が実施される。

期 間 平成30年2月26日～3月9日、日出～日没

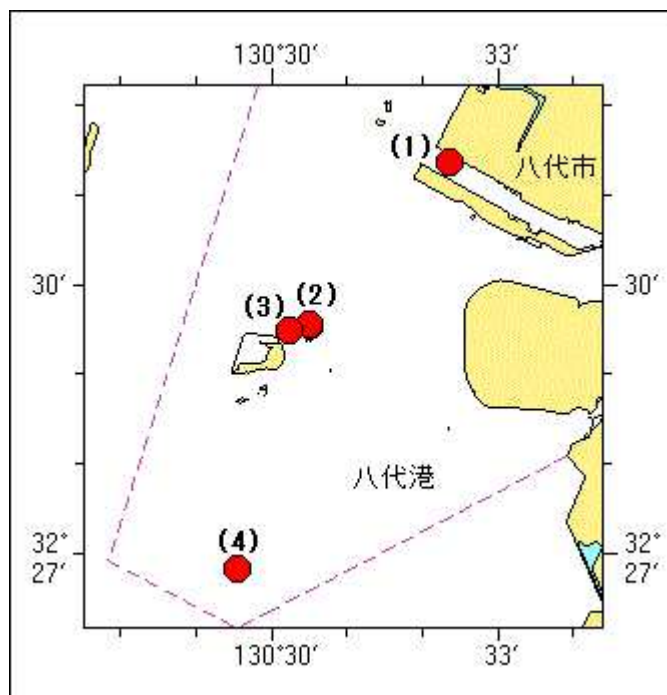
位 置 4地点付近

- (1) 32-31-21.7N 130-32-21.6E (八代港第1号灯浮標、灯台表第1巻、6527)
- (2) 32-29-33.3N 130-30-30.4E (八代港小築島灯浮標、灯台表第1巻、6534)
- (3) 32-29-29.6N 130-30-14.7E (八代港大築島灯浮標、灯台表第1巻、6535)
- (4) 32-26-49.2N 130-29-32.6E (八代港南第1号灯浮標、灯台表第1巻、6535.4)

備 考 付近に警戒船を配置

海 図 W1243-W170-W174-W169-W206

出 所 八代港長



### ★30年98項 九州南岸 - 鹿児島港、北方 ボードセーリング大会

ボードセーリング大会が実施される。

期間 平成30年2月24日、0800~1800

区域 4地点で囲まれる区域

(1) 31-36-41N 130-35-23E

(2) 31-36-19N 130-35-53E

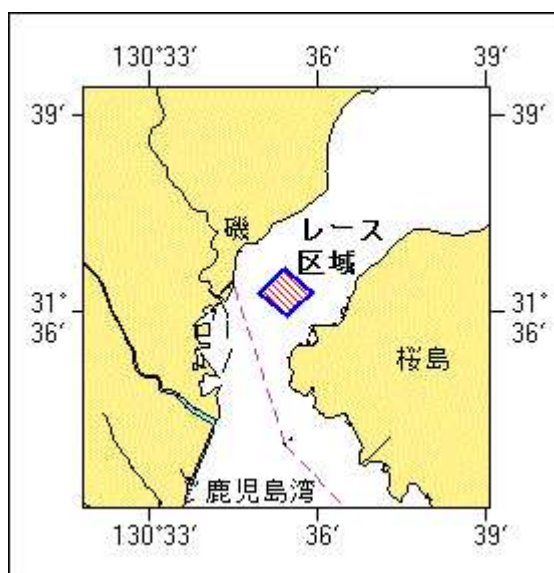
(3) 31-35-58N 130-35-26E

(4) 31-36-18N 130-34-57E

備考 付近に警戒船を配置

海図 W214A-JP214A-W221-JP221

出所 鹿児島海上保安部



### ★30年99項 南西諸島 - 奄美群島西方及び付近 海洋調査

調査船「かいいい」(4517t)による海洋調査が実施される。

期間 平成30年2月26日~3月11日

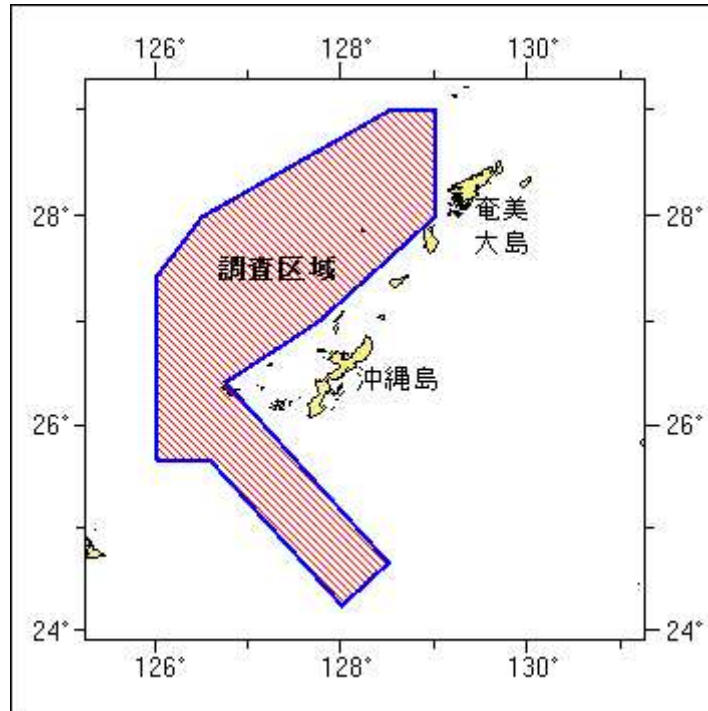
区域 11地点により囲まれる区域

(1) 29-00N 128-30E

(2) 29-00N 129-00E

- (3) 28-00N 129-00E
- (4) 27-00N 127-45E
- (5) 26-25N 126-45E
- (6) 24-40N 128-30E
- (7) 24-15N 128-00E
- (8) 25-40N 126-35E
- (9) 25-40N 126-00E
- (10) 27-25N 126-00E
- (11) 28-00N 126-30E

備考図所 無人探査機を使用  
 海図所 W182A-W182B-W1203-W210-FW210-W1001  
 海洋研究開発機構



### ★30年100項 九州西岸 — 牛深港 簡易標識設置

橋梁灯撤去を伴う橋梁改修工事のため、簡易標識が設置される。

期間 平成30年3月1日～7月31日

位置 3地点付近

- (1) 32-11-19N 130-01-21E (緑色、4秒1閃光)
- (2) 32-11-18N 130-01-21E (白色、4秒1閃光)
- (3) 32-11-17N 130-01-21E (赤色、4秒1閃光)

海図所 W1241  
 熊本海上保安部

### ★30年101項 南西諸島 — 大隅群島、口永良部島北西方 海上訓練

巡視船による海上訓練が実施される。

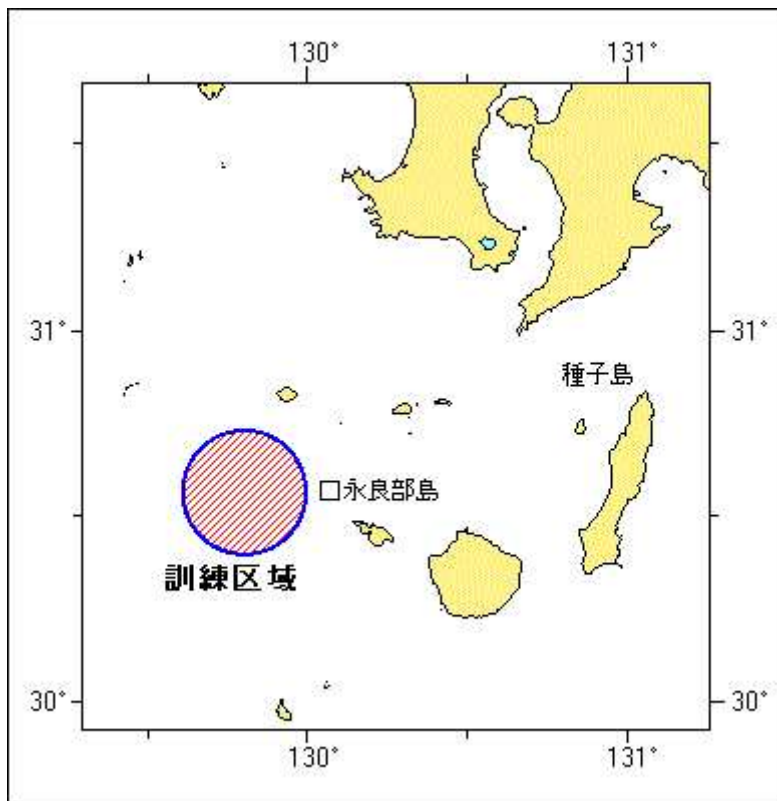
期間 平成30年2月19日、1330～1430

区域 30-34N 129-48Eを中心とする半径10海里の円内

備考 もやい銃及び火工品等を使用する

海図所 W216(口永良部島)-W1222-JP1222-W182A

海図所 鹿児島海上保安部



### ★30年102項 九州南岸 — 鹿児島湾北部 水中試験

海上自衛隊による水中試験が実施される。

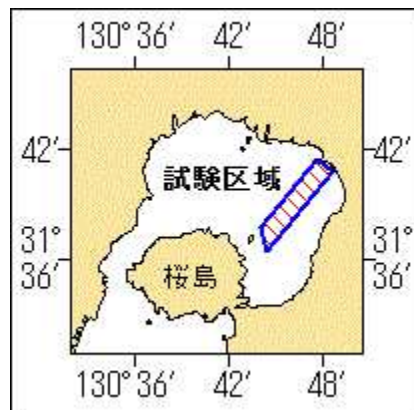
期間 平成30年3月2日～6日、14日、15日、日出～日没

区域 4地点で囲まれる区域  
 (1) 31-41-28N 130-47-34E  
 (2) 31-40-47N 130-48-33E  
 (3) 31-36-31N 130-44-26E  
 (4) 31-37-47N 130-44-00E

備考 付近に警戒船を配置

海図 W221-JP221-W1221-JP1221

出所 海上自衛隊佐世保地方総監部



### ★30年103項 北太平洋北西部 — ロケット打ち上げ

宇宙航空研究開発機構種子島宇宙センター (30-24-04N 130-58-39E) において、

H-IIAロケット38号機の海上警戒及び打ち上げが実施される。

打上げ予定期間 平成30年2月25日、1300～1500頃 (予備日26日～3月26日)

海上警戒期間 平成30年2月25日、0830～1530頃 (予備日26日～3月26日)

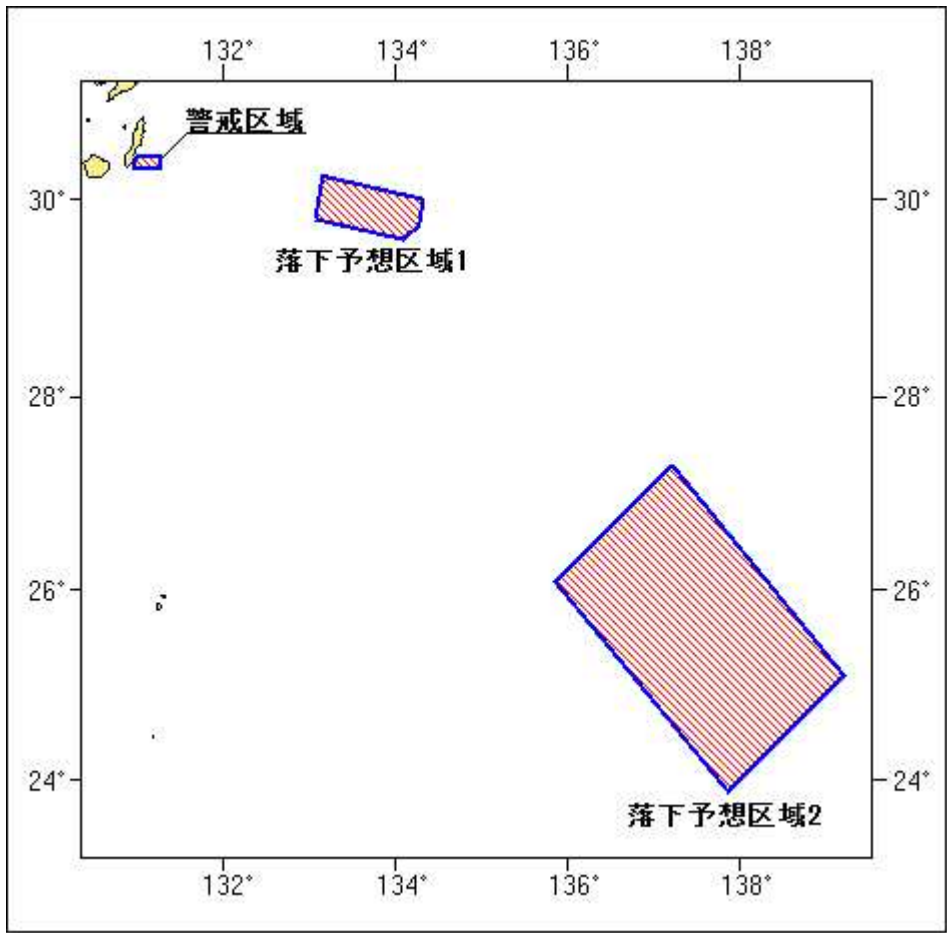
海上警戒区域 7地点を結ぶ線及び陸岸で囲まれる区域

- (1) 30-25-40N 130-58-22E (岸線上)
- (2) 30-26-24N 130-59-21E
- (3) 30-26-24N 131-16-13E

- (4) 30-19-12N 131-16-13E
- (5) 30-19-12N 130-57-49E
- (6) 30-21-57N 130-57-49E
- (7) 30-22-23N 130-57-40E (岸線上)

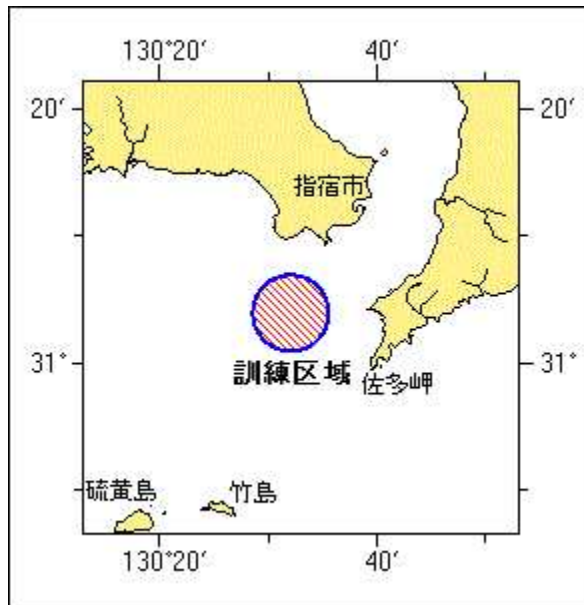
落下物 固体ロケットブースタ、衛星フェアリング  
 海面落下予想期間 平成30年2月25日、1305～1529頃 (予備日26日～3月26日)  
 海面落下予想区域 1 固体ロケットブースタ  
 5地点で囲まれる区域  
 (8) 30-15-00N 133-09-00E  
 (9) 30-01-00N 134-19-00E  
 (10) 29-45-00N 134-15-56E  
 (11) 29-36-51N 134-04-43E  
 (12) 29-49-00N 133-04-00E  
 2 衛星フェアリング  
 4地点で囲まれる区域  
 (13) 26-06-00N 135-51-00E  
 (14) 27-19-00N 137-12-00E  
 (15) 25-07-00N 139-12-00E  
 (16) 23-54-00N 137-51-00E

備考 予備日の打ち上げ予定時間帯は、打ち上げ日毎に設定する。  
 海図 W1221-JP1221-W247-W1072-W1001  
 出所 宇宙航空研究開発機構



★30年104項 九州南岸 — 佐多岬北西方 海上訓練

巡視船による海上訓練が実施される。  
 期間 平成30年2月23日、1200～1400  
 区域 31-04N 130-32Eを中心とする半径3海里の円内  
 備考 もやい銃及び火工品等を使用する  
 海図 W221-W1221-JP1221-W1222-JP1222  
 出所 鹿児島海上保安部



### ★30年105項 九州東岸 — 土々呂港北方 水路測量

作業船による水路測量が実施される。

期間 平成30年2月23日～3月10日、日出～日没

区域 4地点で囲まれる区域

(1) 32-34-09.0N 131-41-38.7E

(2) 32-34-01.9N 131-41-55.2E

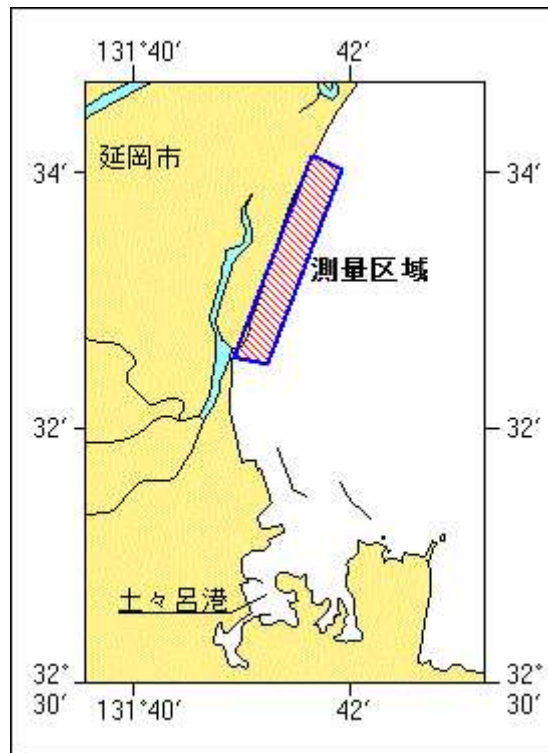
(3) 32-32-30.5N 131-41-13.7E

(4) 32-32-33.6N 131-40-54.9E

備考 作業船は「白紅白」の標識を掲揚

海図 W191B (土々呂港及付近) -W1220-JP1220

出所 十本部海洋情報部



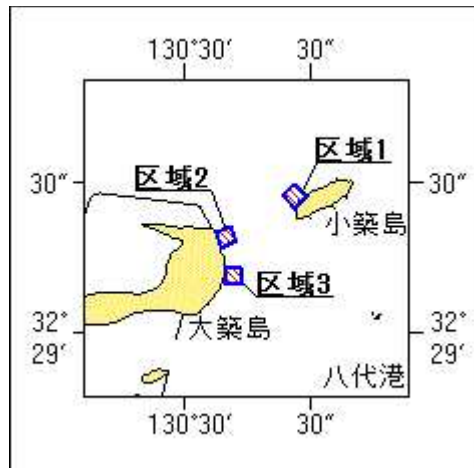
### ★30年106項 九州西岸 — 八代港、大築島付近 簡易標識設置工事

(十管区水路通報30年6号78項削除)



作業船による簡易標識設置工事が期間を延長して実施されている。

期間 平成30年3月15日まで、日出～日没  
区域1 4地点で囲まれる区域  
(1) 32-29-30.1N 130-30-26.0E  
(2) 32-29-27.5N 130-30-28.9E  
(3) 32-29-25.2N 130-30-26.2E  
(4) 32-29-27.8N 130-30-23.3E  
区域2 4地点で囲まれる区域  
(5) 32-29-20.3N 130-30-07.4E  
(6) 32-29-21.6N 130-30-10.8E  
(7) 32-29-18.6N 130-30-12.1E  
(8) 32-29-17.2N 130-30-08.6E  
区域3 4地点で囲まれる区域  
(9) 32-29-13.1N 130-30-09.7E  
(10) 32-29-13.4N 130-30-13.5E  
(11) 32-29-10.1N 130-30-13.5E  
(12) 32-29-09.9N 130-30-09.7E  
海図 W1243-W170-W174-W169-W206  
出所 八代海上保安署



## ★30年107項 九州東岸 — 油津港 灯台廃止

(十管区水路通報30年4号49項削除)  
「油津港内防波堤灯台」(灯台表第1巻、6729) (31-34.7N 131-24.3E) は廃止された。  
海図 W181-W1221-JP1221  
出所 十本部交通部

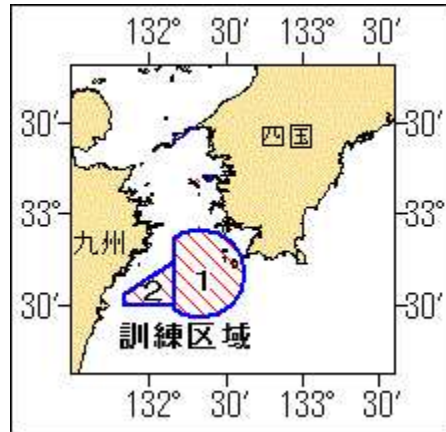
## ★30年108項 九州東岸 — 油津港 灯台光度等変更

(十管区水路通報30年4号50項関連)  
「油津港西沖防波堤灯台」(灯台表第1巻、6728) (31-33.7N 131-24.1E) は光度等が変更された。  
光 度 [変更前]26カンデラ  
[変更後]78カンデラ  
光達距離 [変更前]3.5海里  
[変更後]5.0海里  
高 さ (地上から灯頂まで)  
[変更前]9.5m  
[変更後]9.4m  
海図 W181-W1221-JP1221  
出所 十本部交通部

## ★30年109項 豊後水道及び付近 — 救難訓練

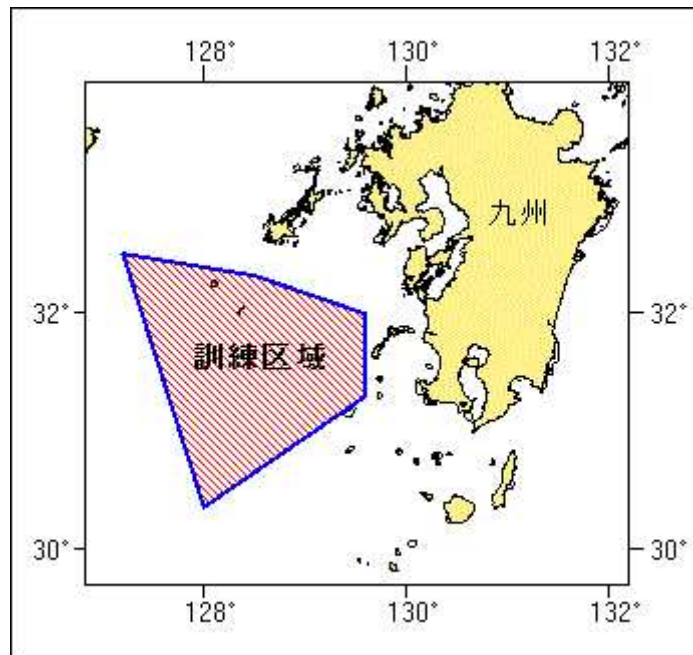
水陸両用救難飛行艇の離着水を伴う救難訓練が実施される。  
期間 平成30年3月1日～31日(予備日を含む)、日出～日没  
区域1 32-40N 132-20Eを中心とする半径15海里の円内のうち132-10E以西を除く区域  
区域2 4地点で囲まれる区域  
(1) 32-44N 132-10E  
(2) 32-30N 132-10E  
(3) 32-30N 131-50E  
(4) 32-34N 131-50E

海 図 W151-JP151-W1220-JP1220-W157  
出 所 海上自衛隊第31航空群



### ★30年110項 九州西岸 — 東シナ海北部 救難訓練

自衛隊航空機による照明筒及びフレア等の投下を伴う救難訓練が実施される。  
期 間 平成30年3月1日～31日（土曜、日曜及び祝日を除く）、0700～2100  
区 域 5地点で囲まれる区域  
 (1) 32-30-12N 127-11-53E  
 (2) 32-19-12N 128-29-52E  
 (3) 32-00-12N 129-34-52E  
 (4) 31-18-13N 129-34-52E  
 (5) 30-22-13N 127-59-53E  
 海 図 W187-JP187-W180-W437  
出 所 航空自衛隊新田原救難隊

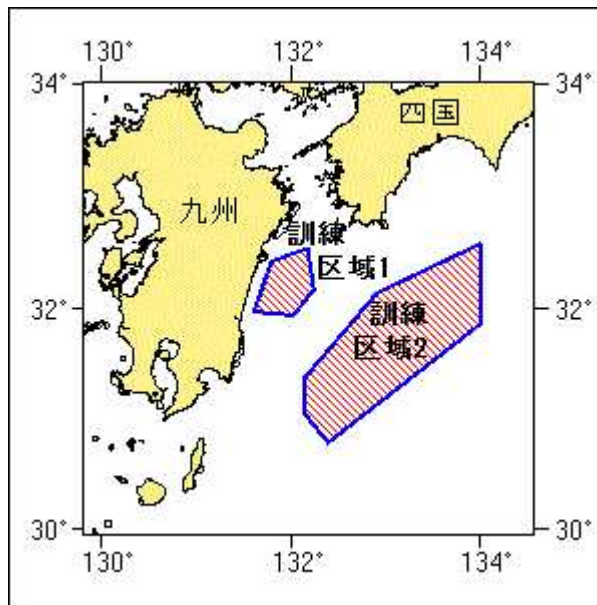


### ★30年111項 九州東岸 — 日向灘 救難訓練

自衛隊航空機による照明筒及びフレア等の投下を伴う救難訓練が実施される。  
期 間 平成30年3月1日～31日（土曜、日曜及び祝日を除く）、0700～2100  
区域 1 5地点で囲まれる区域  
 (1) 32-33-12N 132-09-51E  
 (2) 32-11-12N 132-13-51E  
 (3) 31-57-13N 132-00-51E  
 (4) 31-59-13N 131-35-51E  
 (5) 32-26-12N 131-46-51E  
 区域 2 6地点で囲まれる区域  
 (6) 32-35-50N 134-00-00E

- (7) 31-52-55N 134-00-00E
- (8) 30-48-13N 132-22-51E
- (9) 31-04-13N 132-07-51E
- (10) 31-23-13N 132-07-51E
- (11) 32-09-13N 132-53-51E

海 図 所 W 1 2 2 0 - J P 1 2 2 0 - W 1 5 7  
 出 所 航空自衛隊新田原救難隊

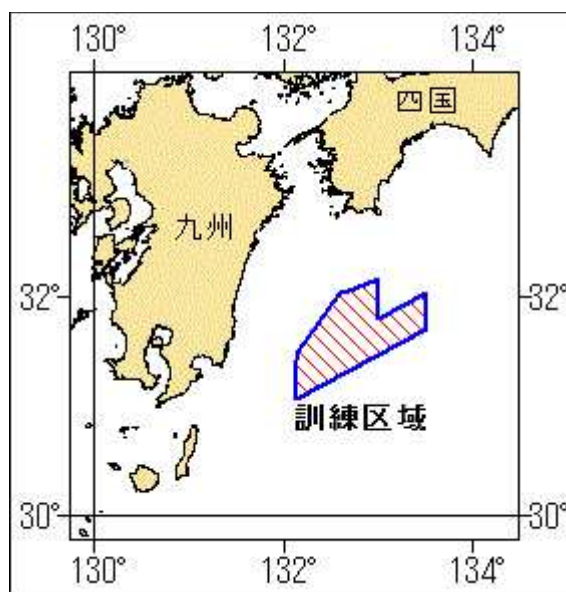


### ★30年112項 九州東岸 — 都井岬東方 射爆撃訓練

自衛隊航空機による空対空射撃及び空対水爆撃訓練が実施される。  
 期 間 平成30年3月1日～30日（土曜、日曜及び祝日を除く）、0800～1700  
 区 域 10地点で囲まれる区域

- (1) 32-09-13N 132-59-51E
- (2) 31-48-13N 132-59-51E
- (3) 32-02-13N 133-29-51E
- (4) 31-42-13N 133-29-51E
- (5) 31-04-13N 132-07-51E
- (6) 31-25-13N 132-07-51E
- (7) 31-30-43N 132-09-21E
- (8) 32-00-13N 132-34-51E
- (9) 32-03-13N 132-37-51E
- (10) 32-01-43N 132-37-51E

海 図 所 W 1 2 2 0 - J P 1 2 2 0 - W 1 5 7  
 出 所 防衛省



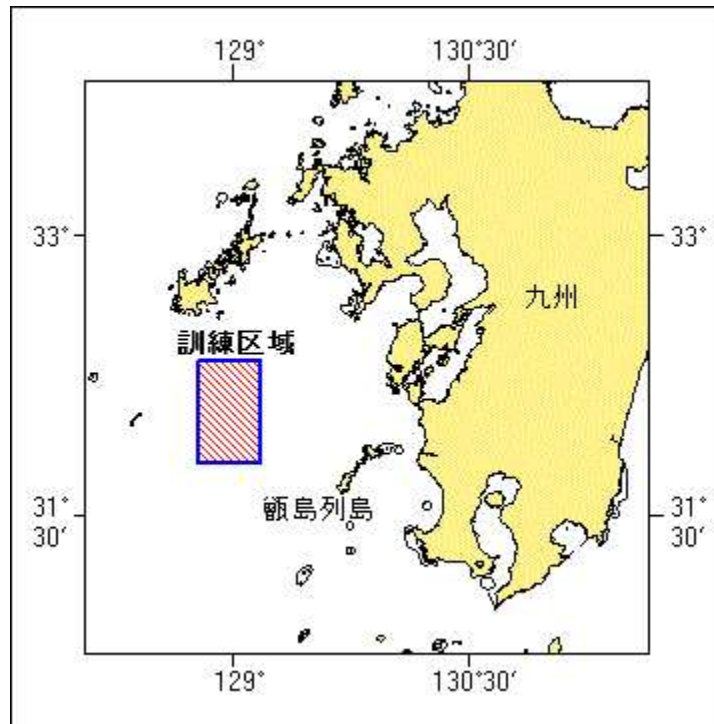
## ★30年113項 九州西岸 — 甌島列島西北西方 爆撃訓練

フォックストロット区域において、自衛隊航空機による空対水爆撃訓練が実施される。

期間 平成30年3月1日～30日（土曜、日曜及び祝日を除く）、0800～1700

区域 4地点で囲まれる区域  
 (1) 32-20-12N 128-45-52E  
 (2) 32-20-12N 129-09-52E  
 (3) 31-47-12N 129-09-52E  
 (4) 31-47-12N 128-45-52E

海図所 W213-JP213-W187-JP187-W180-W437  
 防衛省



## ★30年114項 南西諸島 — 沖縄島北西方 射撃訓練

沖縄北部訓練区域において、自衛隊航空機による空対空射撃訓練が実施される。

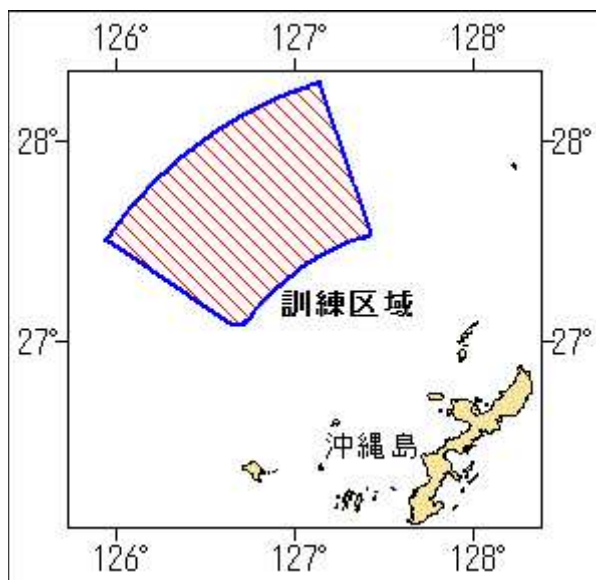
期間 平成30年3月1日～30日（土曜、日曜及び祝日を除く）、0700～1800

区域 5地点で囲まれる区域  
 (1) 27-05-26N 126-42-59E  
 (2) 27-04-45N 126-39-05E  
 (3) 27-30-14N 125-56-53E  
 (4) 28-17-14N 127-07-53E  
 (5) 27-32-02N 127-25-35E

ただし、(3)(4)間は 26-22-14N 127-47-53E の地点を中心とする半径120海里の円弧、

(5)(1)間は同地点を中心とする半径72海里の円弧で結ぶ

海図所 W182B-W210-FW210  
 防衛省



## ★30年115項 九州西岸 — 島原湾及び八代海 海洋調査

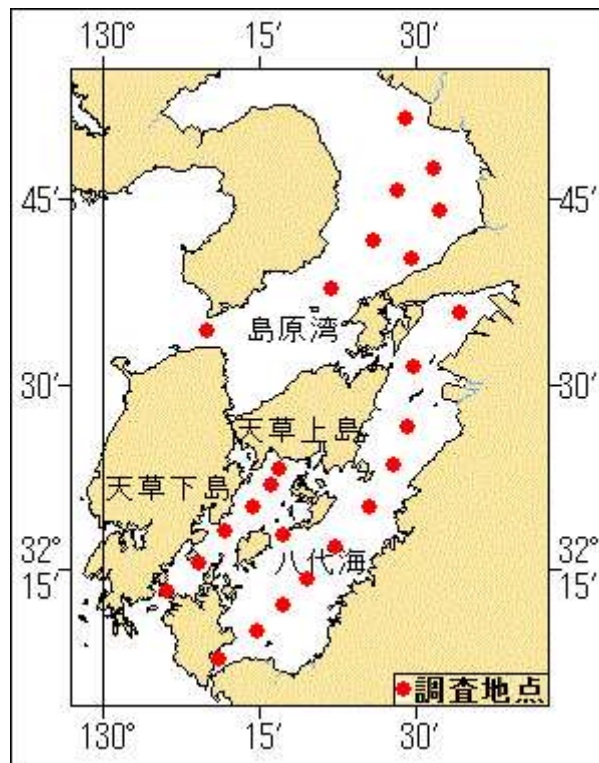
作業船による海洋調査が実施される。

期間 平成30年3月1日～31日（内4日間）、日出～日没

区域 25地点付近

- |      |          |           |
|------|----------|-----------|
| (1)  | 32-51.6N | 130-29.1E |
| (2)  | 32-47.5N | 130-31.7E |
| (3)  | 32-45.8N | 130-28.3E |
| (4)  | 32-44.1N | 130-32.3E |
| (5)  | 32-41.6N | 130-26.0E |
| (6)  | 32-40.2N | 130-29.7E |
| (7)  | 32-37.7N | 130-21.9E |
| (8)  | 32-35.8N | 130-34.2E |
| (9)  | 32-34.3N | 130-10.1E |
| (10) | 32-31.5N | 130-29.8E |
| (11) | 32-26.5N | 130-29.3E |
| (12) | 32-23.4N | 130-28.0E |
| (13) | 32-23.2N | 130-16.9E |
| (14) | 32-21.8N | 130-16.1E |
| (15) | 32-20.1N | 130-14.4E |
| (16) | 32-20.1N | 130-25.7E |
| (17) | 32-18.0N | 130-11.7E |
| (18) | 32-17.8N | 130-17.3E |
| (19) | 32-16.8N | 130-22.4E |
| (20) | 32-15.5N | 130-09.2E |
| (21) | 32-14.2N | 130-19.7E |
| (22) | 32-13.2N | 130-06.1E |
| (23) | 32-12.0N | 130-17.3E |
| (24) | 32-09.9N | 130-14.8E |
| (25) | 32-07.7N | 130-11.3E |

海図所 W170-W174-W169  
熊本海上保安部



### ★30年116項 九州東岸 — 志布志湾、波見港 灯浮標復旧

(十管区水路通報30年5号69項関連)  
 「志布志国家石油備蓄基地A灯浮標」(灯台表第1巻、6704.41) (31-21.7N 131-03.8E) は復旧された。  
 海図 W1271-W185  
 出所 十本部交通部

### ★30年117項 九州南岸 — 佐多岬北西方 海上訓練

(十管区水路通報30年8号104項削除)  
 巡視船による海上訓練が期間変更のうえ実施される。  
 期間 平成30年2月23日、1000~1200  
 区域 31-04N 130-32Eを中心とする半径3海里の円内  
 備考 もやい銃及び火工品等を使用する  
 海図 W221-W1221-JP1221-W1222-JP1222  
 出所 鹿尻島海上保安部

