

第十管区水路通報

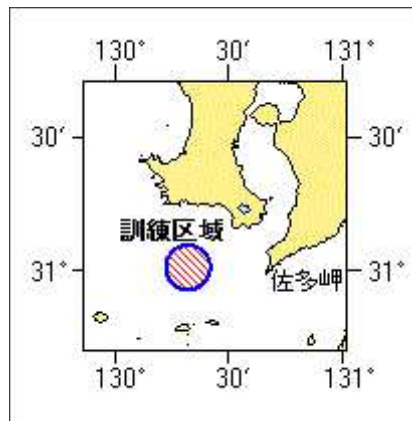
第 10 号

- 第 132項 九州南岸 — 佐多岬西方 武器発射試験
- 第 133項 九州東岸 — 宮崎港 小型船舶操縦訓練
- 第 134項 九州西岸 — 大矢野島西岸 花火大会
- 第 135項 南西諸島 — 種子島南東方 フレア発射訓練
- 第 136項 九州西岸 — 甕島列島西北西方 フレア発射訓練
- 第 137項 南西諸島 — 奄美大島北方 射撃訓練
- 第 138項 九州東岸 — 油津港 立標設置
- 第 139項 九州西岸 — 長島北方 水路測量
- 第 140項 九州西岸 — 維和島西岸 架空送電線撤去

★30年132項 九州南岸 — 佐多岬西方 武器発射試験

巡視船による武器発射試験が実施される。

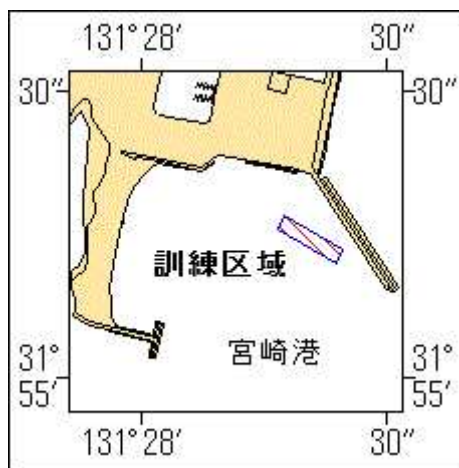
期間 平成30年3月12日～16日（予備日含む）、0800～1700
区域 31-01N 130-19E を中心とする半径5海里の円内
備考 訓練中、国際信号旗「NE4」旗を掲揚
海図 W 2 2 1 - J P 2 2 1 - W 1 2 2 1 - J P 1 2 2 1
出所 十本部警備救難部



★30年133項 九州東岸 — 宮崎港 小型船舶操縦訓練

小型船舶操縦訓練が実施される。

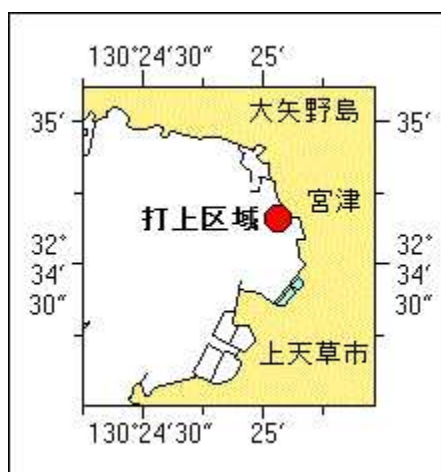
期間 平成30年3月16日、17日、0730～1720
区域 31-55-15N 131-28-21E 付近
備考 区域内に簡易浮標3基を設置
海図 W 1 2 7 2
出所 宮崎海上保安部



★30年134項 九州西岸 — 大矢野島西岸 花火大会

花火大会が実施される。

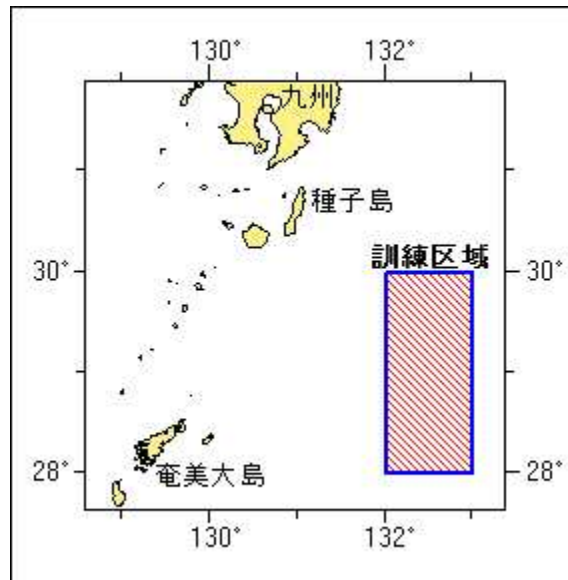
期間 平成30年3月10日（予備日11日）、2000～2040
 区域 32-34-39.5N 130-25-03.6E 付近
 備考 付近に警戒船を配置
 打上区域内に打上用台船を設置
 海図 W170-W169
 出所 熊本海上保安部



★30年135項 南西諸島 — 種子島南東方 フレア発射訓練

自衛隊航空機によるフレア発射訓練が実施される。

期間 平成30年3月12日（予備日13日、14日）、1000～1600
 区域 4地点で囲まれる区域
 (1) 30-00N 132-00E
 (2) 30-00N 133-00E
 (3) 28-00N 133-00E
 (4) 28-00N 132-00E
 海図 W247-W1072-W210-FW210-W1001
 出所 防衛省海上幕僚監部



★30年136項 九州西岸 — 甌島列島西北西方 フレア発射訓練

フォックストロット区域において、自衛隊航空機によるフレア発射訓練が実施される。

期間 平成30年3月13日（予備日14日）、0800～1700

区域 4地点で囲まれる区域

(1) 32-20-12N 128-45-52E

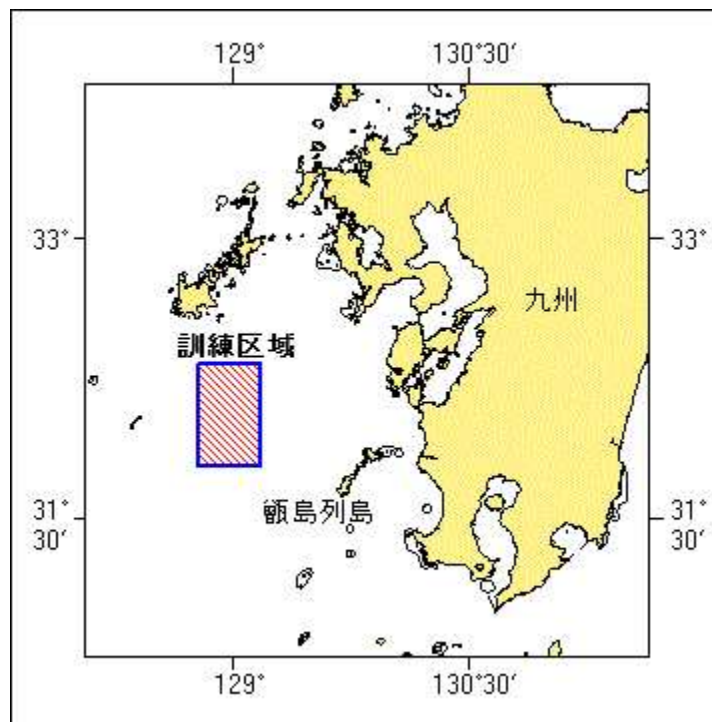
(2) 32-20-12N 129-09-52E

(3) 31-47-12N 129-09-52E

(4) 31-47-12N 128-45-52E

海図 W213-JP213-W187-JP187-W180-W437

海出所 防衛省海上幕僚監部



★30年137項 南西諸島 — 奄美大島北方 射撃訓練

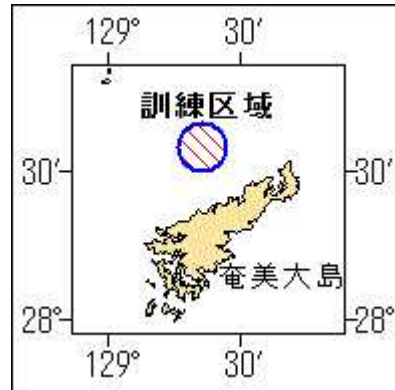
巡視船による射撃訓練が実施される。

期間 平成30年3月13日（予備日15日）、0830～1730

区域 28-34.4N 129-21.7E を中心とする半径5海里の円内

備考 訓練中、国際信号旗「UY」及び「NE4」旗を掲揚

海 図 W225-W231
出 所 十本部警備救難部



★30年138項 九州東岸 — 油津港 立標設置

油津港内防波堤立標（緑色、3秒1閃光）が設置された。
位 置 31-34-43.2N 131-24-16.7E 付近
海 図 W181（油津港及外浦港）
出 所 十本部交通部

★30年139項 九州西岸 — 長島北方 水路測量

作業船による水路測量が実施される。
期 間 平成30年3月12日～4月20日（内3日間）、0800～1700
区 域 32-13-47N 130-10-12E 付近
備 考 作業船は「白紅白」の標識を掲揚
海 図 W178-W174
出 所 十本部海洋情報部

★30年140項 九州西岸 — 維和島西岸 架空送電線撤去

架空送電線が撤去された。
位 置 2地点を結ぶ線上
(1) 32-34-24.9N 130-27-39.8E
(2) 32-34-24.5N 130-27-24.2E
海 図 W194-W170
出 所 熊本海上保安部
