

第十管区水路通報

第 12 号

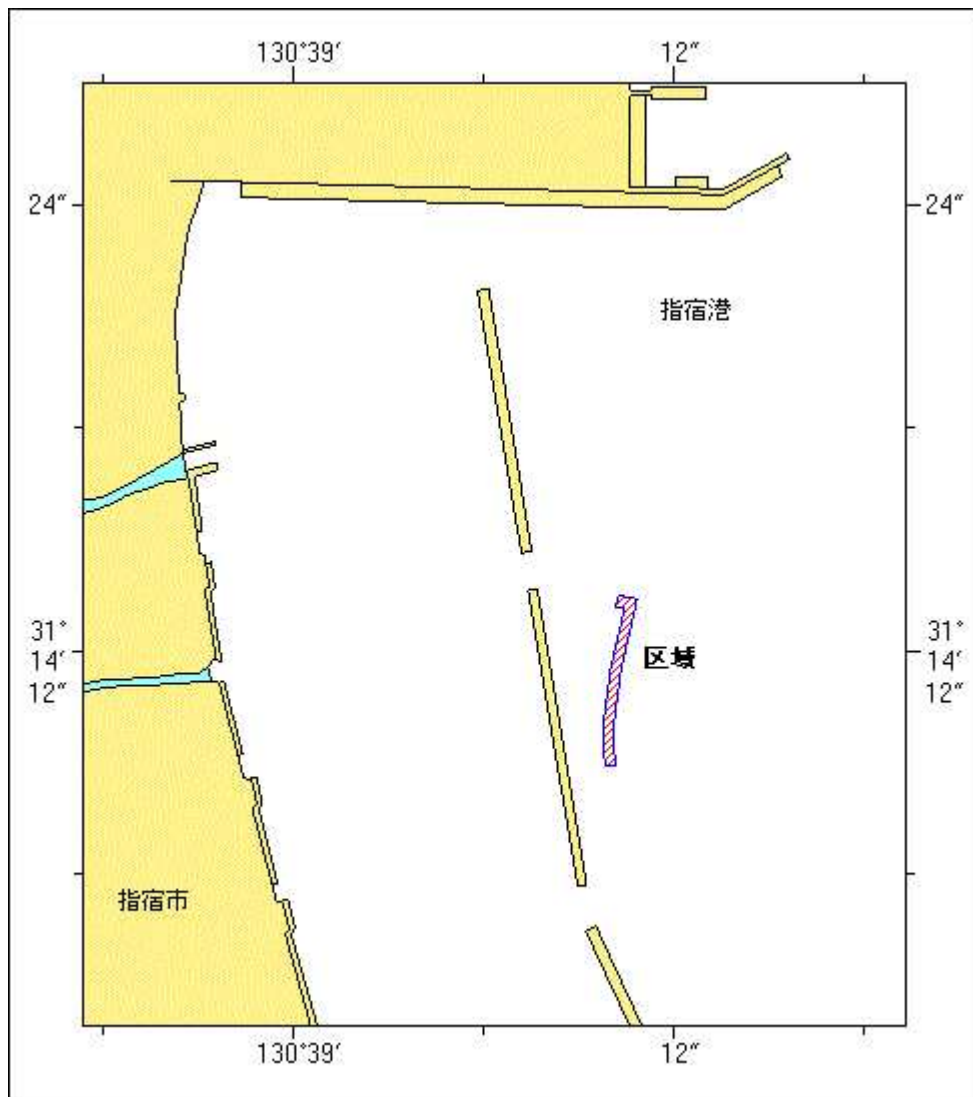
- ・ 第 146項 九州南岸 — 鹿児島湾、指宿港 離岸堤存在
- ・ 第 147項 九州東岸 — 内海港 護岸復旧工事
- ・ 第 148項 九州南岸 — 山川港 係船浮標改修作業
- ・ 第 149項 九州西岸 — 八代海 ヨットレース
- ・ 第 150項 南西諸島 — トカラ群島、口之島 消波ブロック存在
- ・ 第 151項 九州東岸 — 外浦港 水深減少等
- ・ 第 152項 九州東岸 — 日向灘 海底地震計設置作業
- ・ 第 153項 九州東岸 — 日向灘 海底地震計設置作業
- ・ 第 154項 南西諸島 — 徳之島、亀徳港 防波堤改修工事

★30年146項 九州南岸 — 鹿児島湾、指宿港 離岸堤存在

離岸堤が存在している。

区 域	10地点で囲まれる区域
(1)	31-14-13.6N 130-39-10.2E
(2)	31-14-13.4N 130-39-10.8E
(3)	31-14-11.5N 130-39-10.3E
(4)	31-14-09.9N 130-39-10.1E
(5)	31-14-09.0N 130-39-10.1E
(6)	31-14-08.9N 130-39-09.8E
(7)	31-14-09.9N 130-39-09.7E
(8)	31-14-11.6N 130-39-10.0E
(9)	31-14-13.2N 130-39-10.4E
(10)	31-14-13.2N 130-39-10.1E

海 図 所 W 1 4 7 4 - W 1 2 0 1
十本部海洋情報部



★30年147項 九州東岸 — 内海港 護岸復旧工事

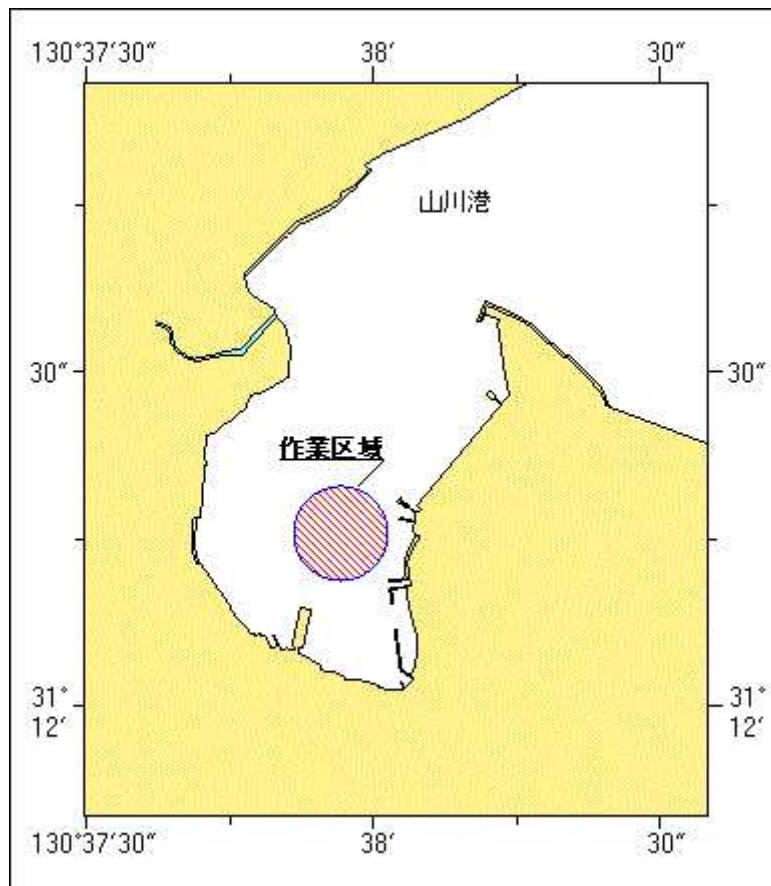
作業船による護岸災害復旧工事が実施されている。

期間 平成30年5月31日まで、日出～日没
 区域 31-45-32N 131-28-11E 付近
 備考 付近に監視船を配置
 海図 W181 (内海港付近)
 出所 宮崎海上保安部

★30年148項 九州南岸 — 山川港 係船浮標改修作業

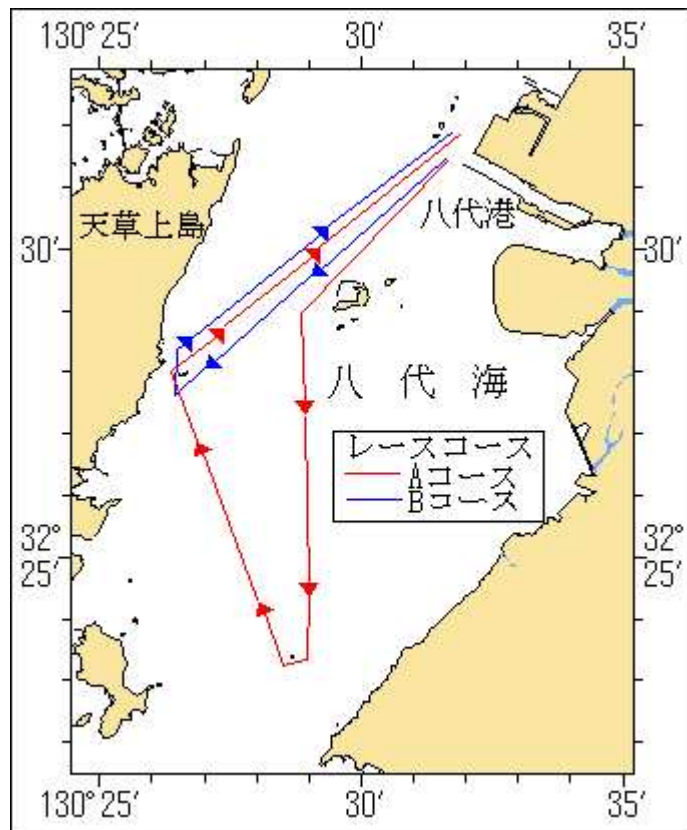
下記のとおり、起重機船による係船浮標改修作業が実施される。

期間 平成30年3月24日 (予備日25日～31日)、日出～日没
 区域 31-12-15.6N 130-37-56.5E を中心とする半径130mの円内
 海図 W1201
 備考 付近に警戒船を配置
 潜水作業中、国際信号旗「A」旗を掲揚
 出所 指宿海上保安署



★30年149項 九州西岸 — 八代海 ヨットレース

「第45回八代市長杯ヨットレース」が開催される。
期 間 平成30年3月25日、0900～1600
区 域 付図のとおり
海 図 W170-W206
出 所 八代港長



★30年150項 南西諸島 — トカラ群島、口之島 消波ブロック存在

消波ブロックが存在している。

- 区域 3地点を結ぶ線上付近
- (1) 29-59-34N 129-54-50E
 - (2) 29-59-36N 129-54-51E
 - (3) 29-59-35N 129-54-52E

海図 出所 W 2 1 9 (西之浜漁港)
十本部海洋情報部

★30年151項 九州東岸 — 外浦港 水深減少等

(十管区水路通報28年3号43項関連)

水深減少

- 1 海図図載水深より最大約0.4m減少している。
位置 (1) 31-31-07.4N 131-22-31.6E 付近
- 2 海図図載水深より最大約2.4m減少している。
位置 (2) 31-31-07.5N 131-22-40.4E 付近
- 3 海図図載水深より最大約0.5m減少している。
位置 (3) 31-31-04.7N 131-22-42.2E 付近
- 4 海図図載水深より最大約2.1m減少している。
区域 3地点を結ぶ線で囲まれる区域

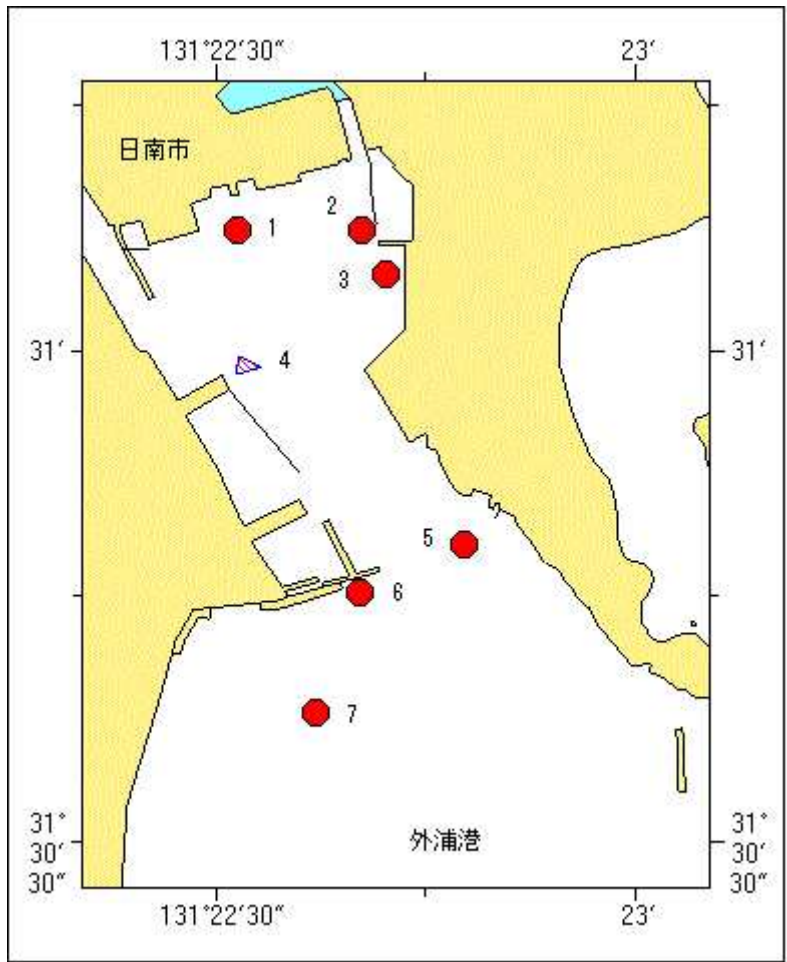
 - (4) 31-30-59.8N 131-22-31.6E
 - (5) 31-30-59.1N 131-22-33.2E
 - (6) 31-30-58.7N 131-22-31.4E

- 5 海図図載水深より最大約1.2m減少している。
位置 (7) 31-30-48.2N 131-22-47.8E 付近
- 6 海図図載水深より最大約1.7m減少している。
位置 (8) 31-30-45.3N 131-22-40.3E 付近

浅所存在

- 7 位置 (9) 31-30-37.9N 131-22-37.3E (水深約3.5m)

海図 出所 W 1 8 1 (油津港及外浦港)
十本部海洋情報部



★30年152項 九州東岸 — 日向灘 海底地震計設置作業

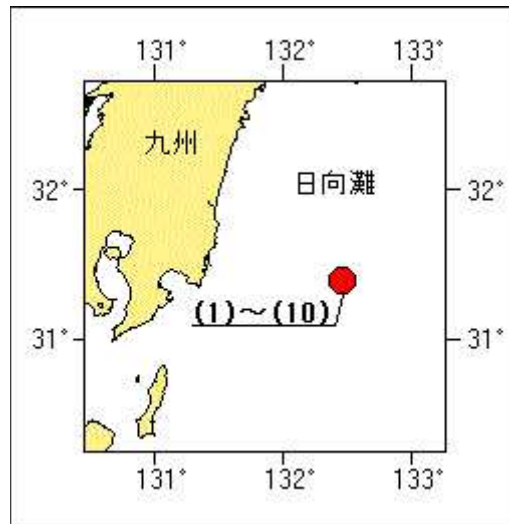
調査船「第三開洋丸」(497.7t)による海底地震計設置作業が実施される。

期 間 平成30年3月27日～29日

位 置 10地点付近

- (1) 31-24.3N 132-26.8E
- (2) 31-24.3N 132-28.3E
- (3) 31-24.0N 132-26.9E
- (4) 31-24.0N 132-27.5E
- (5) 31-24.0N 132-28.1E
- (6) 31-23.1N 132-26.3E
- (7) 31-23.1N 132-28.7E
- (8) 31-23.0N 132-27.1E
- (9) 31-23.0N 132-27.9E
- (10) 31-22.4N 132-27.5E

海 図 W157-W247
出 所 東京大学地震研究所



★30年153項 九州東岸 — 日向灘 海底地震計設置作業

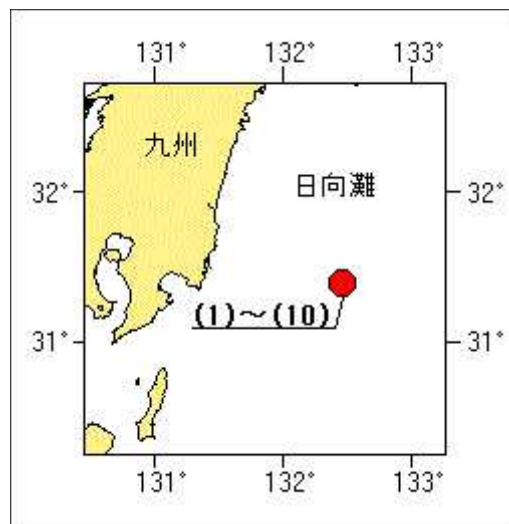
(十管区水路通報30年12号152項削除)
調査船「第七海工丸」(684t)による海底地震計設置作業が実施される。

期間 平成30年3月27日～29日

位置 10地点付近

- | | | |
|------|-----------|------------|
| (1) | 31-24. 3N | 132-26. 8E |
| (2) | 31-24. 3N | 132-28. 3E |
| (3) | 31-24. 0N | 132-26. 9E |
| (4) | 31-24. 0N | 132-27. 5E |
| (5) | 31-24. 0N | 132-28. 1E |
| (6) | 31-23. 1N | 132-26. 3E |
| (7) | 31-23. 1N | 132-28. 7E |
| (8) | 31-23. 0N | 132-27. 1E |
| (9) | 31-23. 0N | 132-27. 9E |
| (10) | 31-22. 4N | 132-27. 5E |

海図所 W157-W247
東京大学地震研究所



★30年154項 南西諸島 — 徳之島、亀徳港 防波堤改修工事

(十管区水路通報29年35号493項削除)
潜水作業を伴う起重機船による防波堤改修工事が期間を延長して実施されている。

期間 平成30年6月29日まで、日出～日没

区域 4地点で囲まれる区域

- | | | |
|-----|-----------|------------|
| (1) | 27-44-13N | 129-02-01E |
| (2) | 27-44-08N | 129-02-04E |
| (3) | 27-44-04N | 129-01-59E |
| (4) | 27-44-09N | 129-01-55E |

備考 付近に警戒船を配備

海 図 潜水作業中、国際信号旗「A」旗を掲揚
出 所 W183 (亀徳港)
十本部海洋情報部

