

第十管区水路通報

第 13 号

- 第 155項 九州西岸 — 熊本港 護岸修復工事実施
- 第 156項 南西諸島 — 与論島南東岸 指向灯設置 (予告)
- 第 157項 九州東岸 — 宮崎港 小型船舶操縦訓練等
- 第 158項 九州南岸 — 鹿児島湾、鹿屋港及び付近 定置網存在
- 第 159項 九州西岸 — 三角港及び付近 架橋工事
- 第 160項 九州東岸 — 日向灘 救難訓練
- 第 161項 九州西岸 — 島原湾及び八代海 海洋調査
- 第 162項 九州東岸 — 都井岬東方 射爆撃訓練
- 第 163項 九州西岸 — 甬島列島西北西方 爆撃訓練
- 第 164項 南西諸島 — 沖繩島北西方 射撃訓練
- 第 165項 南西諸島 — 奄美群島西方 海洋調査
- 第 166項 豊後水道及び付近 — 救難訓練

★30年155項 九州西岸 — 熊本港 護岸修復工事実施

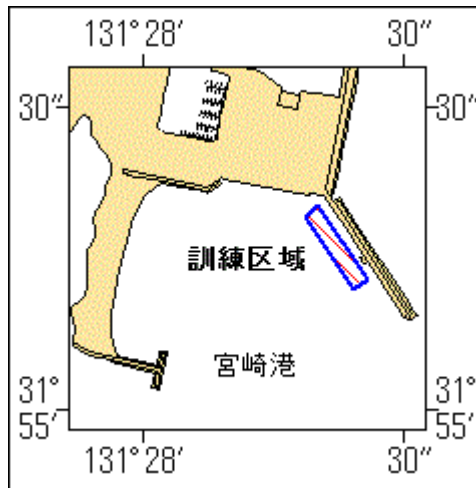
(十管区水路通報30年11号142項削除)
作業船による護岸修復工事が実施される。
期 間 平成30年3月30日まで、昼夜間
区 域 32-45-45.5N 130-35-20.0E 付近
備 考 潜水作業中、国際信号旗「A」旗を掲揚
海 図 W 1 7 1
出 所 熊本海上保安部

★30年156項 南西諸島 — 与論島南東岸 指向灯設置(予告)

下記のとおり、指向灯が設置される。
名 称 麦屋漁港指向灯
予定日 平成30年3月下旬
位 置 27-01-15N 128-26-59E
塗色及び構造 白色塔形 (アルミニウム造)
灯 質 不動白光 (可航水路表示)
不動緑光 (左げん側表示) (幅約1度)
不動赤光 (右げん側表示) (幅約1度)
光 度 13カンデラ
光達距離 2.5海里
灯 高 10メートル (平均水面上)
海 図 W 2 2 6
出 所 十本部交通部

★30年157項 九州東岸 — 宮崎港 小型船舶操縦訓練等

小型船舶操縦訓練及び特殊小型船舶操縦訓練 (水上オートバイ) が実施される。
期 間 平成30年4月1日~30日、0800~日没
区 域 31-55-15N 131-28-22E 付近
備 考 区域内に簡易浮標3基を設置 (小型船舶操縦訓練時)
区域内に簡易浮標6基を設置 (特殊小型船舶操縦訓練時)
海 図 W 1 2 7 2
出 所 宮崎海上保安部



★30年158項 九州南岸 — 鹿児島湾、鹿屋港及び付近 定置網存在

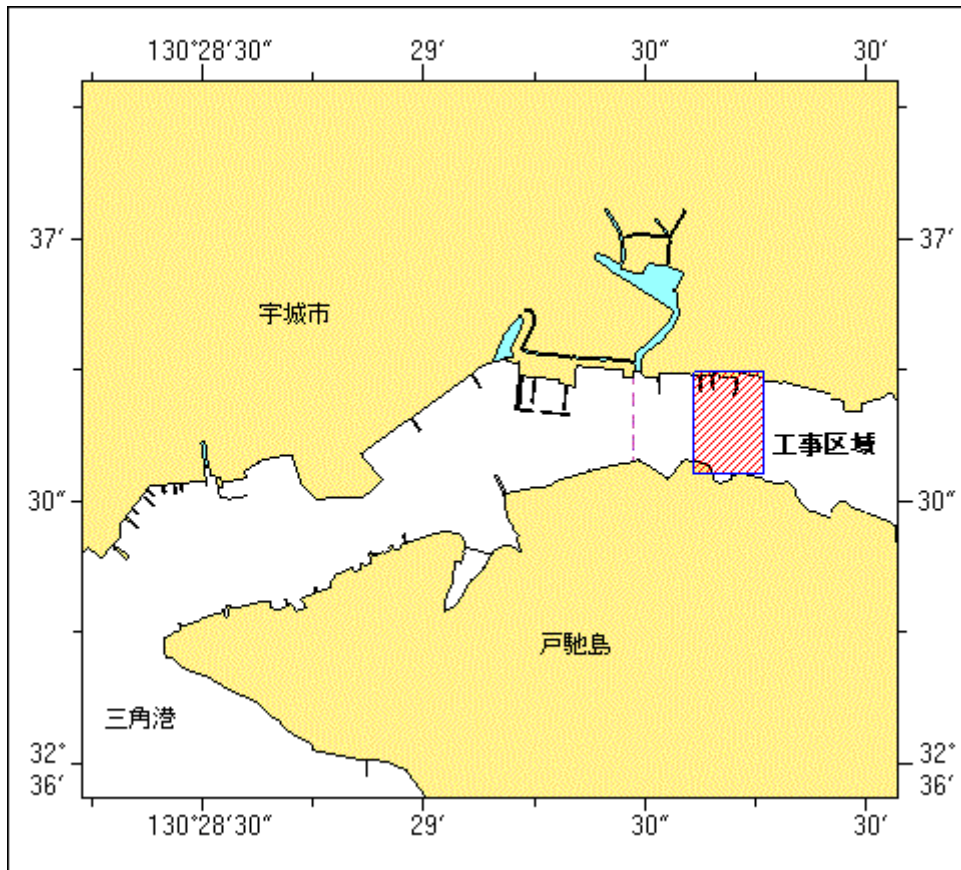
定置網が設置されている。

期間 当分の間
 区域 31-24-11.5N 130-45-25.0E 付近
 備考 設置区域は簡易灯で表示
 海図 W1255 (鹿屋港)
 出所 喜入海上保安署

★30年159項 九州西岸 — 三角港及び付近 架橋工事

作業船による架橋工事が実施されている。

期間 平成30年4月24日まで、0800~1700
 区域 4地点で囲まれる区域
 (1) 32-36-44.9N 130-29-36.5E
 (2) 32-36-44.9N 130-29-46.1E
 (3) 32-36-33.2N 130-29-46.1E
 (4) 32-36-33.2N 130-29-36.4E
 備考 作業船等は三角港から蔵々ノ瀬戸を經由して上記区域付近まで回航する
 付近に監視船を配置
 海図 W194-W170-W169
 出所 熊本海上保安部



★30年160項 九州東岸 — 日向灘 救難訓練

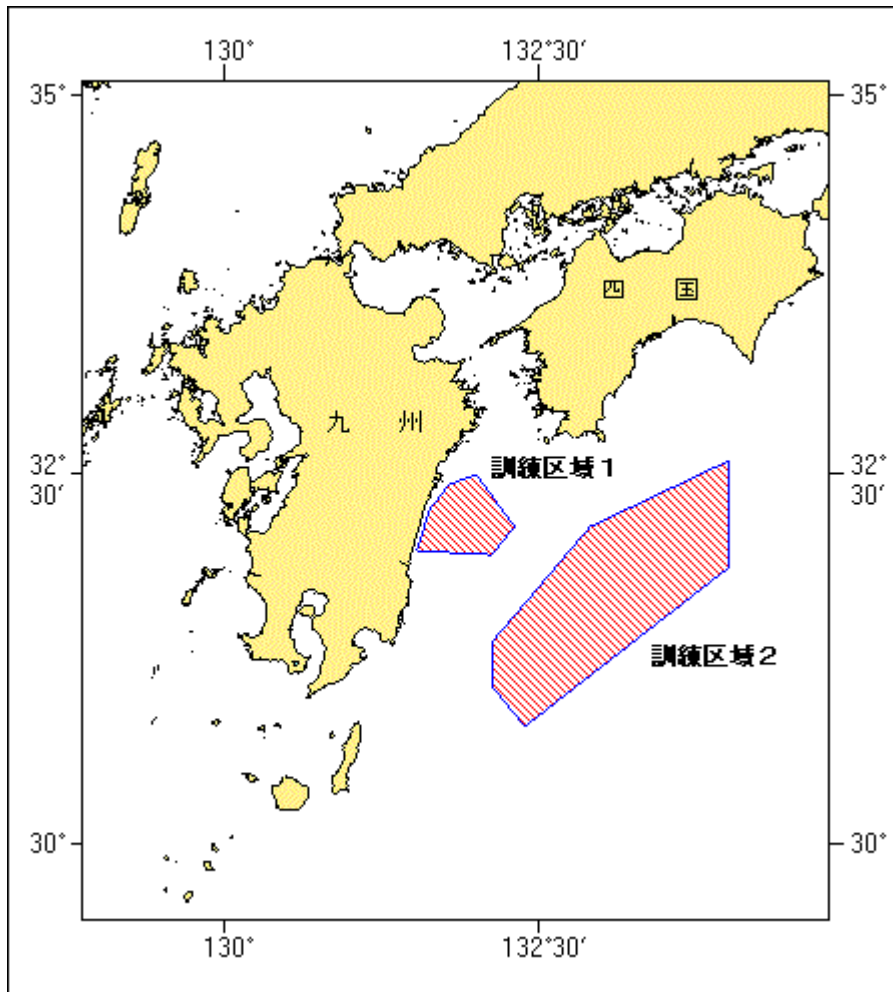
自衛隊航空機による照明筒及びフレア等の投下を伴う救難訓練が実施される。

期 間 平成30年4月1日～30日（土曜、日曜及び祝日を除く）、0700～2100

- 区域 1 6地点で囲まれる区域
- (1) 32-30-16N 131-59-42E
 - (2) 32-09-21N 132-17-58E
 - (3) 31-57-55N 132-07-15E
 - (4) 31-59-37N 131-31-25E
 - (5) 32-16-26N 131-37-51E
 - (6) 32-26-12N 131-46-51E

- 区域 2 6地点で囲まれる区域
- (7) 32-35-50N 134-00-00E
 - (8) 31-52-55N 134-00-00E
 - (9) 30-48-13N 132-22-51E
 - (10) 31-04-13N 132-07-51E
 - (11) 31-23-13N 132-07-51E
 - (12) 32-09-13N 132-53-51E

海 図 W 1 2 2 0 - J P 1 2 2 0 - W 1 5 7
出 所 航空自衛隊新田原救難隊

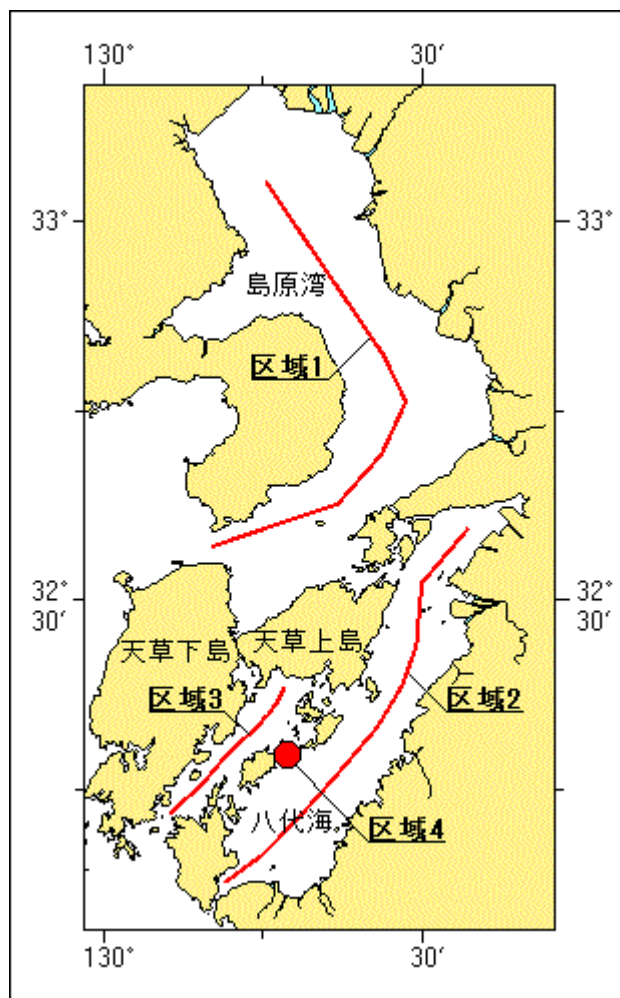


★30年161項 九州西岸 — 島原湾及び八代海 海洋調査

作業船による海洋調査が実施される。

期 間 平成30年4月1日～30日 (内2日間)、日出～日没

区域 1	10地点を結ぶ線上付近	(1) 33-03.2N 130-15.1E
		(2) 33-00.9N 130-17.0E
		(3) 32-58.6N 130-18.8E
		(4) 32-56.3N 130-20.7E
		(5) 32-54.1N 130-22.5E
		(6) 32-49.5N 130-26.2E
		(7) 32-45.8N 130-28.3E
		(8) 32-41.6N 130-26.0E
		(9) 32-37.7N 130-21.9E
		(10) 32-34.3N 130-10.1E
区域 2	10地点を結ぶ線上付近	(11) 32-35.8N 130-34.2E
		(12) 32-31.5N 130-29.8E
		(13) 32-26.5N 130-29.3E
		(14) 32-23.4N 130-28.0E
		(15) 32-20.1N 130-25.7E
		(16) 32-16.8N 130-22.4E
		(17) 32-14.2N 130-19.7E
		(18) 32-12.0N 130-17.3E
		(19) 32-09.9N 130-14.8E
		(20) 32-07.7N 130-11.3E
区域 3	6地点を結ぶ線上付近	(21) 32-23.2N 130-16.9E
		(22) 32-21.8N 130-16.1E
		(23) 32-20.1N 130-14.4E
		(24) 32-18.0N 130-11.7E
		(25) 32-15.5N 130-09.2E
		(26) 32-13.2N 130-06.1E
区域 4	(27) 32-17.8N 130-17.3E 付近	
海 図	W170-W174-W169	
出 所	熊本海上保安部	



★30年162項 九州東岸 — 都井岬東方 射爆撃訓練

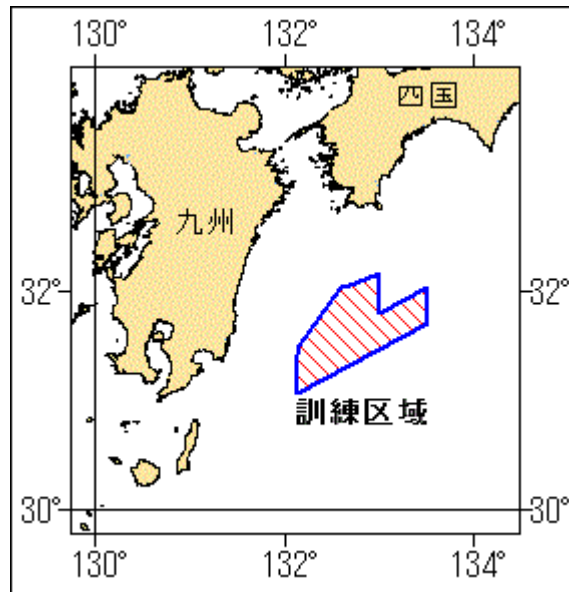
自衛隊航空機による空対空射撃及び空対水爆撃訓練が実施される。

期 間 平成30年4月2日～27日（土曜、日曜及び祝日を除く）、0800～1700

区 域 10地点で囲まれる区域

- (1) 32-09-13N 132-59-51E
- (2) 31-48-13N 132-59-51E
- (3) 32-02-13N 133-29-51E
- (4) 31-42-13N 133-29-51E
- (5) 31-04-13N 132-07-51E
- (6) 31-25-13N 132-07-51E
- (7) 31-30-43N 132-09-21E
- (8) 32-00-13N 132-34-51E
- (9) 32-03-13N 132-37-51E
- (10) 32-01-43N 132-37-51E

海 図 W1220-JP1220-W157
出 所 防衛省



★30年163項 九州西岸 — 甌島列島西北西方 爆撃訓練

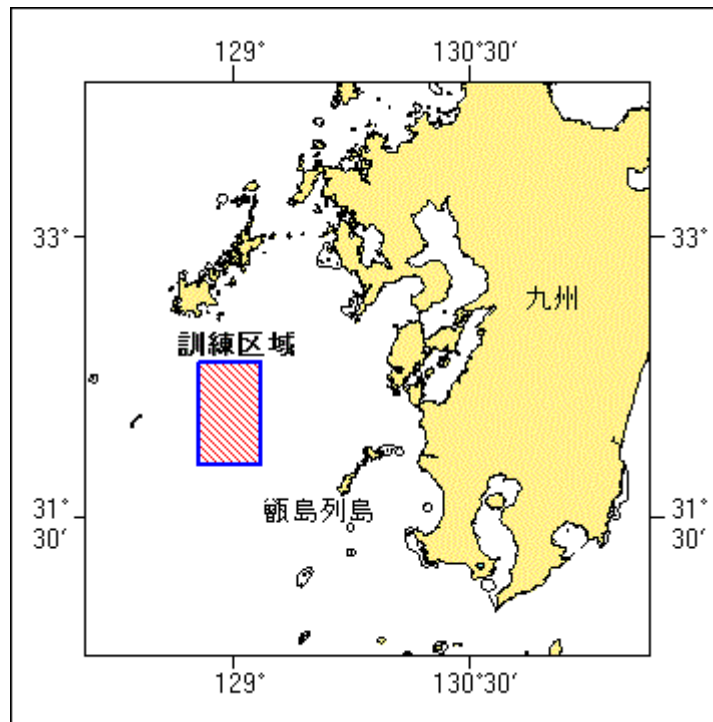
フォックストロット区域において、自衛隊航空機による空対水爆撃訓練が実施される。

期間 平成30年4月2日～27日（土曜、日曜及び祝日を除く）、0800～1700

区域 4地点で囲まれる区域

- (1) 32-20-12N 128-45-52E
- (2) 32-20-12N 129-09-52E
- (3) 31-47-12N 129-09-52E
- (4) 31-47-12N 128-45-52E

海図所 W213-JP213-W187-JP187-W180-W437
防衛省



★30年164項 南西諸島 — 沖縄島北西方 射撃訓練

沖縄北部訓練区域において、自衛隊航空機による空対空射撃訓練が実施される。

期間 平成30年4月2日～27日（土曜、日曜及び祝日を除く）、0700～1800

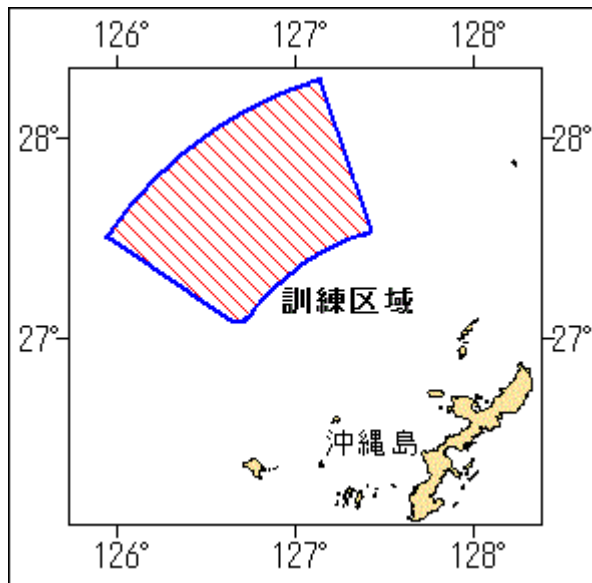
区域 5地点で囲まれる区域

- (1) 27-05-26N 126-42-59E

- (2) 27-04-45N 126-39-05E
 - (3) 27-30-14N 125-56-53E
 - (4) 28-17-14N 127-07-53E
 - (5) 27-32-02N 127-25-35E
- ただし、(3)(4)間は 26-22-14N 127-47-53E の地点を中心とする半径120海里の円弧、
 (5)(1)間は同地点を中心とする半径72海里の円弧で結ぶ

海図出所

W182B-W210-FW210
 防衛省



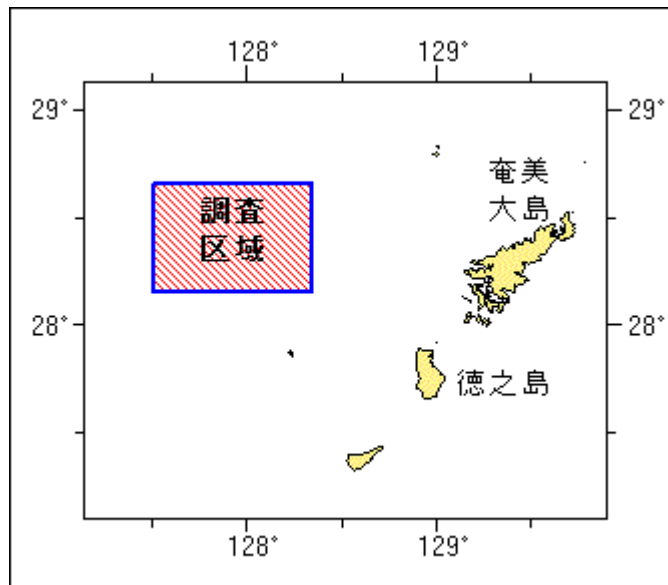
★30年165項 南西諸島 — 奄美群島西方 海洋調査

調査船「第七開洋丸」(649t)による海洋調査が実施される。

- 期間 平成30年4月9日～28日
- 区域 4地点により囲まれる区域
- (1) 28-10N 127-30E
 - (2) 28-10N 128-20E
 - (3) 28-40N 128-20E
 - (4) 28-40N 127-30E

備考 船尾から調査機材を曳航する

海図出所 W182B
 奄美海上保安部



★30年166項 豊後水道及び付近 — 救難訓練

水陸両用救難飛行艇の離着水を伴う救難訓練が実施される。

期間 平成30年4月1日～30日（予備日を含む）、日出～日没

区域1 32-40N 132-20Eを中心とする半径15海里の円内のうち132-10E以西を除く区域

区域2 4地点で囲まれる区域

(1) 32-44N 132-10E

(2) 32-30N 132-10E

(3) 32-30N 131-50E

(4) 32-34N 131-50E

海図 W151-JP151-W1220-JP1220-W157

出所 海上自衛隊第31航空群

