

第十管区水路通報

第 14 号

- 第 167項 九州西岸 — 島原湾 灯浮標一時撤去 (予告)
- 第 168項 南西諸島 — 与論島南東岸 指向灯設置
- 第 169項 九州西岸 — 島原湾及び八代海 海洋調査
- 第 170項 九州南岸 — 鹿児島港北方 ウィンドサーフィン大会
- 第 171項 九州南岸 — 鹿児島湾北部 水中試験
- 第 172項 九州南岸 — 鹿児島港、外港 小型船舶操縦訓練
- 第 173項 九州南岸 — 鹿児島港、谷山区 水中障害物存在
- 第 174項 九州南岸 — 鹿児島港、谷山区 岸壁完成
- 第 175項 九州西岸 — 島原湾 灯浮標一時撤去
- 第 176項 東シナ海北部 — 海洋調査

★30年167項 九州西岸 — 島原湾 灯浮標一時撤去(予告)

灯浮標が一時撤去される。

- 一時撤去予定日 平成30年4月5日 (予備日6日~14日)
- 1 熊本県漁連長洲港南沖灯浮標 (灯台表第1巻、6417.5)
位置 32-51-48N 130-26-07E
 - 2 熊本県漁連菊池川口南西沖第1号灯浮標 (灯台表第1巻、6418.4)
位置 32-50-04N 130-27-21E
 - 3 熊本県漁連菊池川口南西沖第2号灯浮標 (灯台表第1巻、6418.5)
位置 32-49-59N 130-27-28E
 - 4 熊本県漁連熊本港北西沖第1号灯浮標 (灯台表第1巻、6423.4)
位置 32-47-57N 130-29-08E
 - 5 熊本県漁連熊本港北西沖第2号灯浮標 (灯台表第1巻、6423.5)
位置 32-47-25N 130-28-34E
 - 6 熊本県漁連緑川口西沖第1号灯浮標 (灯台表第1巻、6424.4)
位置 32-43-32N 130-28-48E
 - 7 熊本県漁連緑川口西沖第2号灯浮標 (灯台表第1巻、6424.5)
位置 32-43-00N 130-28-51E
 - 8 熊本県漁連赤瀬港北西沖灯浮標 (灯台表第1巻、6427.5)
位置 32-39-26N 130-29-44E
- 備考 灯浮標撤去の予備日は養殖網設置までの間
海図 W169
出所 十本部交通部

★30年168項 南西諸島 — 与論島南東岸 指向灯設置

(十管区水路通報30年13号156項削除)

下記のとおり、指向灯が設置された。

- 名称 麦屋漁港指向灯
位置 27-01-15N 128-26-59E
塗色及び構造 白色塔形 (アルミニウム造)
灯質 不動白光 (可航水路表示)
不動緑光 (左げん側表示) (幅約1度)
不動赤光 (右げん側表示) (幅約1度)
光度 13カンデラ
光達距離 2.5海里
灯高 10メートル (平均水面上)
海図 W226
出所 十本部交通部

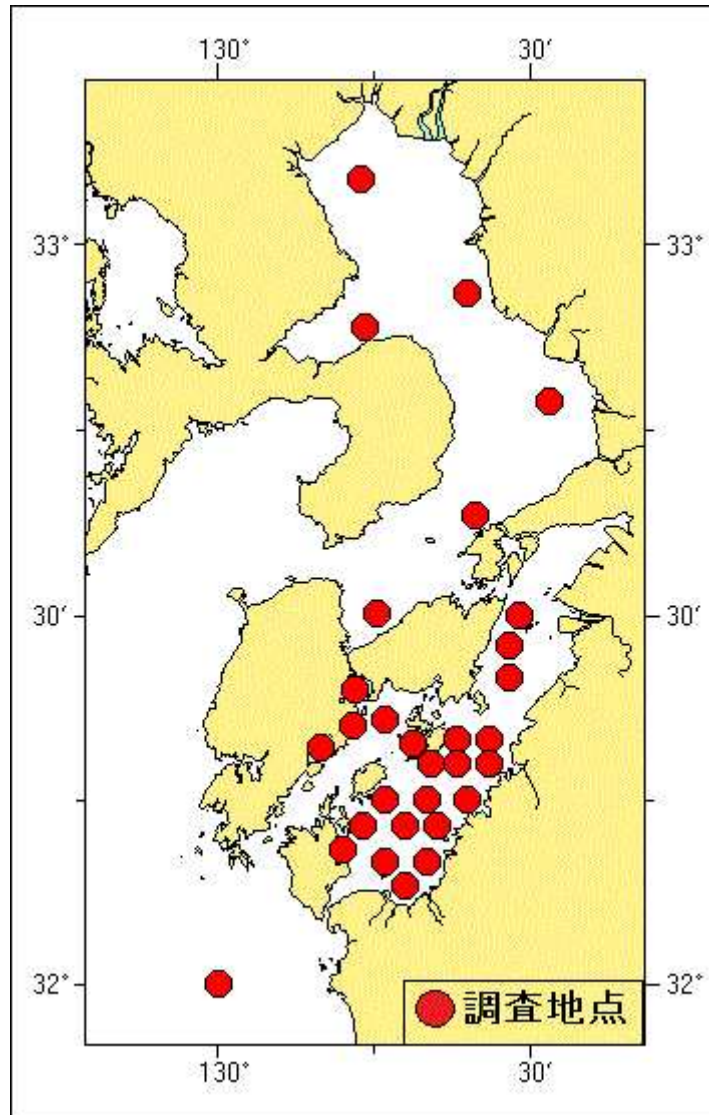
★30年169項 九州西岸 — 島原湾及び八代海 海洋調査

調査船「しらふじ丸」(138t)による海洋調査が実施される。

- 期間 平成30年4月11日~20日 (内4日間)、0800~1800
区域 30地点付近
(1) 33-05.3N 130-13.8E
(2) 32-56.1N 130-23.9E

- (3) 32-53. 3N 130-14. 2E
- (4) 32-47. 4N 130-31. 8E
- (5) 32-38. 2N 130-24. 8E
- (6) 32-30. 1N 130-15. 2E
- (7) 32-30. 0N 130-29. 0E
- (8) 32-27. 5N 130-28. 0E
- (9) 32-25. 0N 130-28. 0E
- (10) 32-19. 6N 130-18. 7E
- (11) 32-20. 0N 130-23. 0E
- (12) 32-20. 0N 130-26. 0E
- (13) 32-18. 0N 130-20. 5E
- (14) 32-18. 0N 130-23. 0E
- (15) 32-18. 0N 130-26. 0E
- (16) 32-15. 0N 130-16. 0E
- (17) 32-15. 0N 130-20. 0E
- (18) 32-15. 0N 130-24. 0E
- (19) 32-13. 0N 130-14. 0E
- (20) 32-13. 0N 130-18. 0E
- (21) 32-13. 0N 130-21. 0E
- (22) 32-11. 0N 130-12. 0E
- (23) 32-10. 0N 130-16. 0E
- (24) 32-10. 0N 130-20. 0E
- (25) 32-08. 0N 130-18. 0E
- (26) 32-24. 0N 130-13. 2E
- (27) 32-21. 6N 130-16. 0E
- (28) 32-21. 0N 130-13. 0E
- (29) 32-19. 3N 130-09. 8E
- (30) 32-00. 0N 130-00. 0E

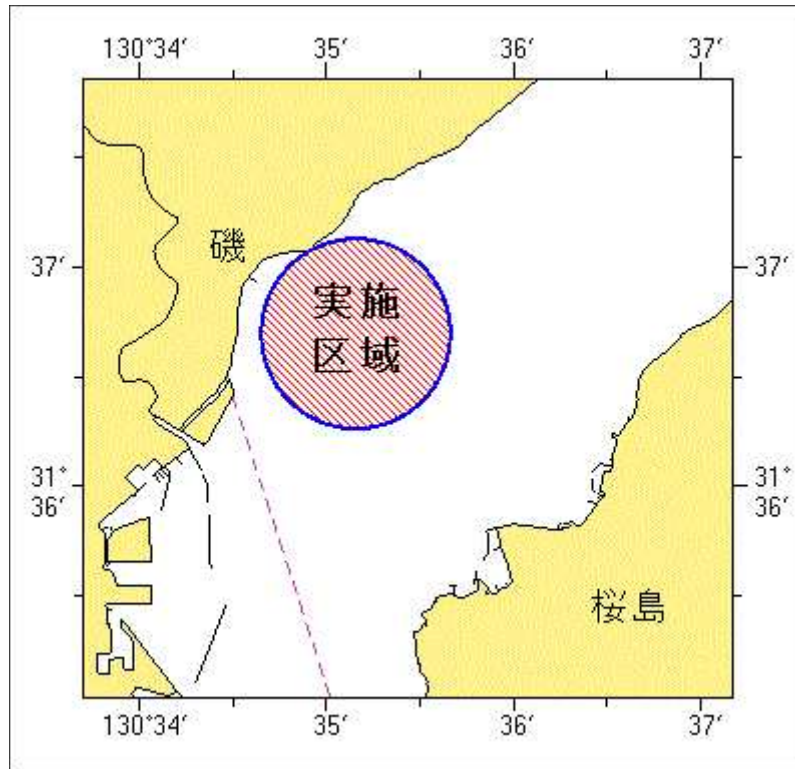
海 図 所 W 1 7 0 - W 1 7 4 - W 1 6 9 - W 2 0 6
 熊本海上保安部



★30年170項 九州南岸 — 鹿児島港北方 ウィンドサーフィン大会

ウィンドサーフィン大会が実施される。

期 間 平成30年4月7日、8日、0900～1800
 区 域 31-36-48N 130-35-09Eを中心とする半径800mの円内
 備 考 付近に警戒船を配置
 海 図 W214A-JP214A-W221-JP221
 出 所 鹿児島海上保安部

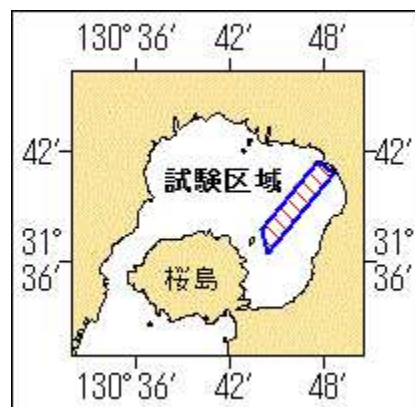


★30年171項 九州南岸 — 鹿児島湾北部 水中試験

海上自衛隊による水中試験が実施される。

期 間 平成30年4月12日～17日、23日～27日、日出～日没
 区 域 4地点で囲まれる区域
 (1) 31-41-28N 130-47-34E
 (2) 31-40-47N 130-48-33E
 (3) 31-36-31N 130-44-26E
 (4) 31-37-47N 130-44-00E

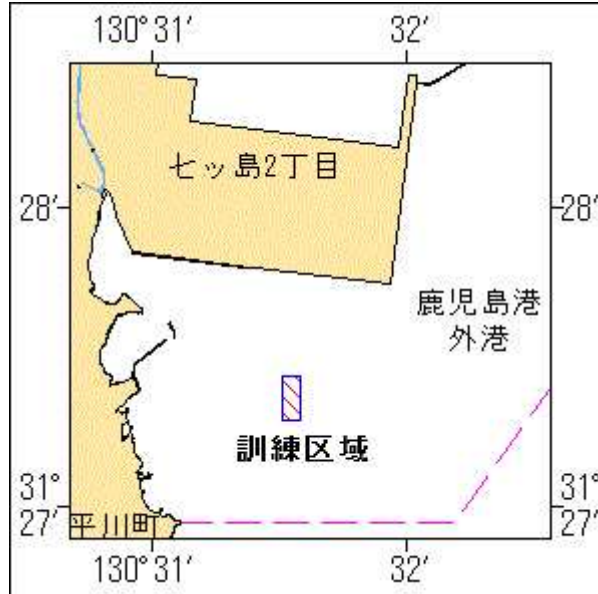
備 考 付近に警戒船を配置
 海 図 W221-JP221-W1221-JP1221
 出 所 海上自衛隊佐世保地方総監部



★30年172項 九州南岸 — 鹿児島港、外港 小型船舶操縦訓練

小型船舶操縦訓練が実施される。

期間 平成30年4月8日、9日、12日、13日、22日、23日、0730~1720
 区域 31-27-23N 130-31-35E 付近
 備考 区域内に簡易浮標3基を設置
 海図 W214B-JP214B
 出所 鹿児島港長

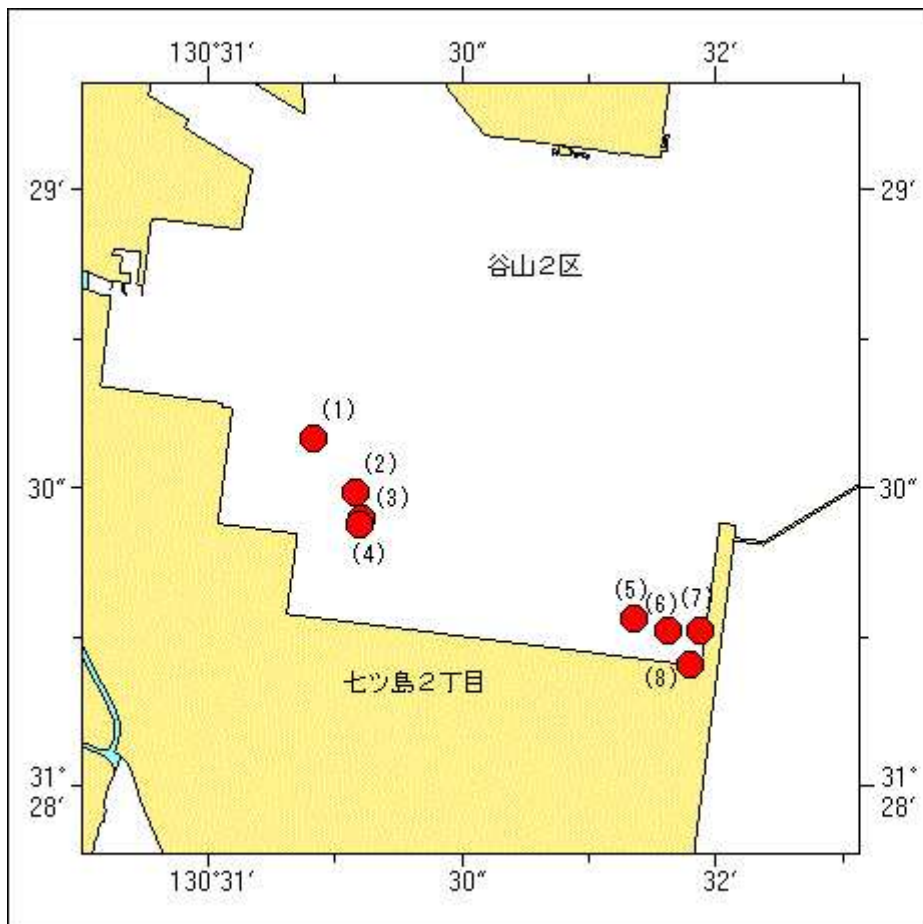


★30年173項 九州南岸 — 鹿児島港、谷山区 水中障害物存在

谷山2区に水中障害物が存在する。

位置 (1) 31-28-34.9N 130-31-12.5E (障害物上の水深9.9m)
 (2) 31-28-29.5N 130-31-17.4E (障害物上の水深12.4m)
 (3) 31-28-26.9N 130-31-18.2E (障害物上の水深12.4m)
 (4) 31-28-26.4N 130-31-18.0E (障害物上の水深12.2m)
 (5) 31-28-16.9N 130-31-50.3E (障害物上の水深12.9m)
 (6) 31-28-15.7N 130-31-54.2E (障害物上の水深12.1m)
 (7) 31-28-15.6N 130-31-58.2E (障害物上の水深7.8m)
 (8) 31-28-12.2N 130-31-57.0E (障害物上の水深6.8m)

海図 W214B-JP214B
 出所 十本部海洋情報部

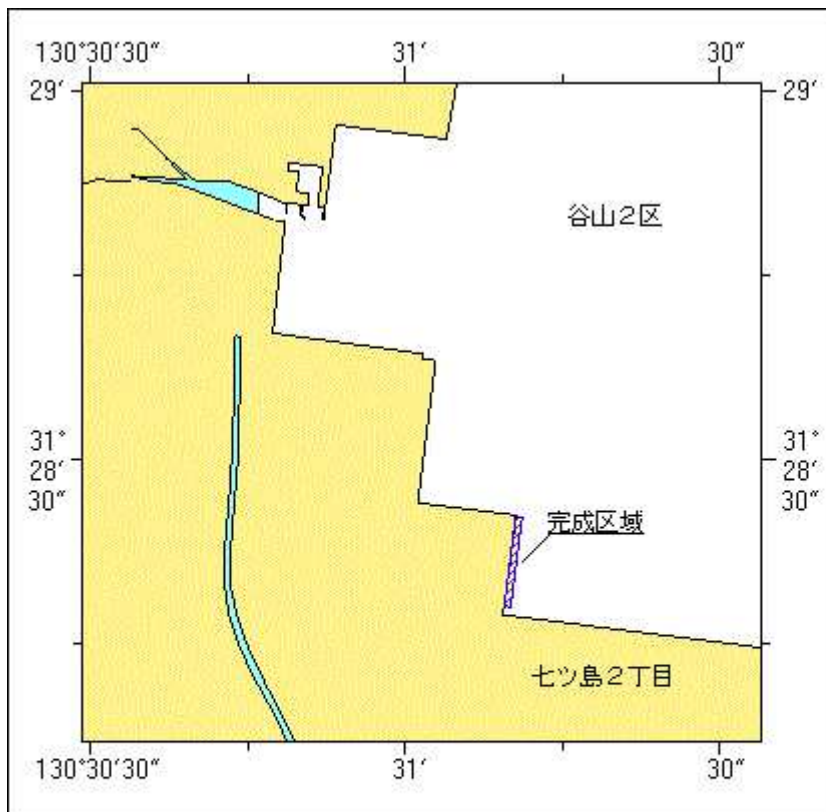


★30年174項 九州南岸 一 鹿児島港、谷山区 岸壁完成

谷山2区に岸壁が完成した。

区域 4地点を結ぶ線及び陸岸により囲まれる区域
 (1) 31-28-25.5N 130-31-10.5E (岸線上)
 (2) 31-28-25.5N 130-31-11.0E
 (3) 31-28-18.0N 130-31-10.0E
 (4) 31-28-18.0N 130-31-09.5E (岸線上)

海図 W214B-JP214B
 出所 十本部海洋情報部



★30年175項 九州西岸 — 島原湾 灯浮標一時撤去

(十管区水路通報30年14号167項削除)

灯浮標が一時撤去された。

- 1 熊本県漁連長洲港南沖灯浮標(灯台表第1巻、6417.5)
位置 32-51-48N 130-26-07E
- 2 熊本県漁連菊池川口南西沖第1号灯浮標(灯台表第1巻、6418.4)
位置 32-50-04N 130-27-21E
- 3 熊本県漁連菊池川口南西沖第2号灯浮標(灯台表第1巻、6418.5)
位置 32-49-59N 130-27-28E
- 4 熊本県漁連熊本港北西沖第1号灯浮標(灯台表第1巻、6423.4)
位置 32-47-57N 130-29-08E
- 5 熊本県漁連熊本港北西沖第2号灯浮標(灯台表第1巻、6423.5)
位置 32-47-25N 130-28-34E
- 6 熊本県漁連緑川口西沖第1号灯浮標(灯台表第1巻、6424.4)
位置 32-43-32N 130-28-48E
- 7 熊本県漁連緑川口西沖第2号灯浮標(灯台表第1巻、6424.5)
位置 32-43-00N 130-28-51E
- 8 熊本県漁連赤瀬港北西沖灯浮標(灯台表第1巻、6427.5)
位置 32-39-26N 130-29-44E

備考 復旧予定日は平成30年10月20日

海図 W169

出所 熊本海上保安部

★30年176項 東シナ海北部 — 海洋調査

調査船「陽光丸」(692t)による海洋調査が実施される。

期間 平成30年4月10日～5月2日

区域 20地点に囲まれる海域

- (1) 35-00.0N 130-51.0E
- (2) 35-00.0N 129-40.0E
- (3) 34-20.0N 129-40.0E

- (4) 33-45. ON 128-45. OE
- (5) 33-15. ON 128-15. OE
- (6) 31-45. ON 126-45. OE
- (7) 30-45. ON 126-15. OE
- (8) 29-45. ON 126-15. OE
- (9) 28-45. ON 125-45. OE
- (10) 28-15. ON 125-15. OE
- (11) 27-15. ON 123-15. OE
- (12) 26-45. ON 123-15. OE
- (13) 26-45. ON 125-15. OE
- (14) 27-15. ON 126-15. OE
- (15) 28-15. ON 126-45. OE
- (16) 30-15. ON 128-45. OE
- (17) 30-45. ON 129-45. OE
- (18) 32-45. ON 129-37. OE
- (19) 34-00. ON 129-40. OE
- (20) 34-00. ON 130-15. OE

備考
海図
出所

船尾から測量機材を曳航する
W211-W213-JP213-W187-JP187-W180-W1002
西海区水産研究所

