

第十管区水路通報

第 19 号

- ・ [第 242項](#) [南西諸島](#) — [奄美大島西方](#) [油抜き取り作業](#)
- ・ [第 243項](#) [南西諸島](#) — [トカラ群島、諏訪之瀬島](#) [乗揚げ船撤去作業](#)
- ・ [第 244項](#) [九州西岸](#) — [熊本港](#) [潜水作業](#)
- ・ [第 245項](#) [九州東岸](#) — [志布志湾、福島港](#) [深淺測量](#)
- ・ [第 246項](#) [九州東岸](#) — [宮崎港](#) [特殊小型船舶操縦訓練](#)
- ・ [第 247項](#) [九州東岸](#) — [細島港](#) [小型船舶操縦訓練](#)
- ・ [第 248項](#) [九州東岸](#) — [日向灘](#) [水路測量](#)
- ・ [第 249項](#) [九州西岸](#) — [東シナ海北部](#) [救難訓練](#)
- ・ [第 250項](#) [九州東岸](#) — [日向灘](#) [救難訓練](#)
- ・ [第 251項](#) [豊後水道及び付近](#) — [救難訓練](#)
- ・ [第 252項](#) [九州東岸](#) — [日向灘](#) [射撃訓練](#)
- ・ [第 253項](#) [九州南岸](#) — [鹿児島湾北部](#) [水中試験](#)
- ・ [第 254項](#) [九州南岸](#) — [鹿児島港、外港](#) [小型船舶操縦訓練等](#)
- ・ [第 255項](#) [九州南岸](#) — [鹿児島港、外港](#) [小型船舶操縦訓練](#)
- ・ [第 256項](#) [九州南岸](#) — [鹿児島港、谷山区](#) [潜水調査](#)

★30年242項 南西諸島 — 奄美大島西方 油抜き取り作業

(十管区水路通報30年4号40項関連)

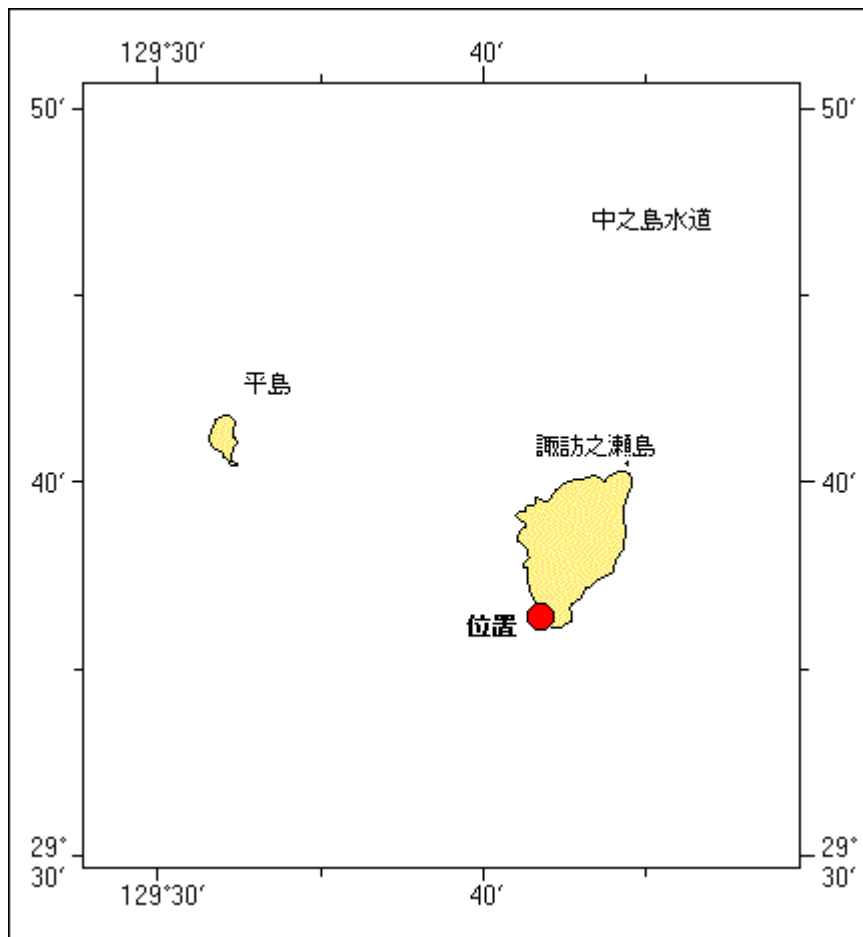
下記区域において、作業船による沈船油抜き取り作業が実施される。

期 間 平成30年5月12日～当分の間
位 置 下記位置を中心とする半径1海里の円内
28-22.2N 125-55.3E
海 図 W1002-W210-FW210
出 所 海上保安庁海洋情報部

★30年243項 南西諸島 — トカラ群島、諏訪之瀬島 乗揚げ船撤去作業

起重機船等による乗揚げ船(タンカー、540t)撤去作業が実施されている。

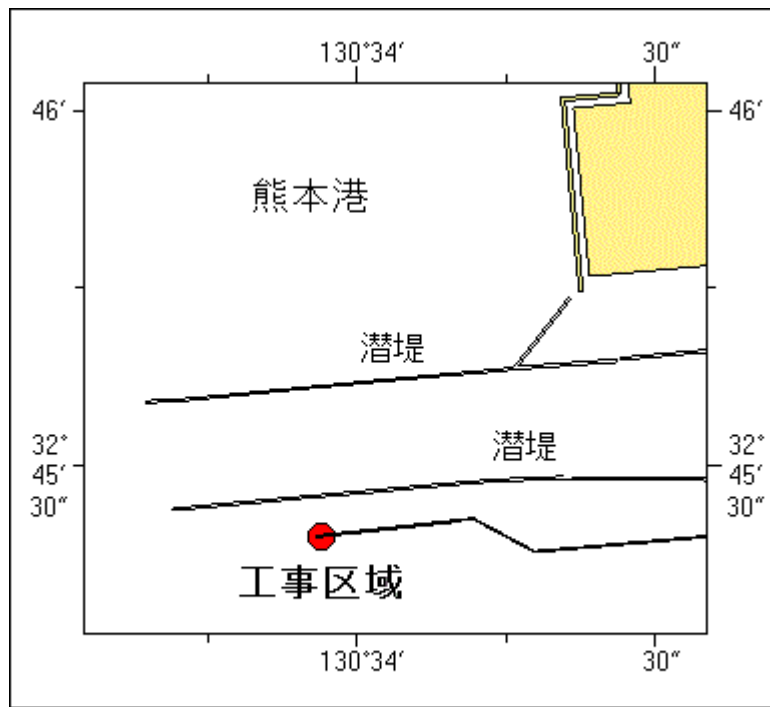
期 間 当分の間
位 置 29-36.4N 129-41.8E付近
備 考 付近に警戒船を配置
潜水作業中、国際信号旗「A」旗を掲揚
海 図 W231
出 所 十本部警備救難部



★30年244項 九州西岸 — 熊本港 潜水作業

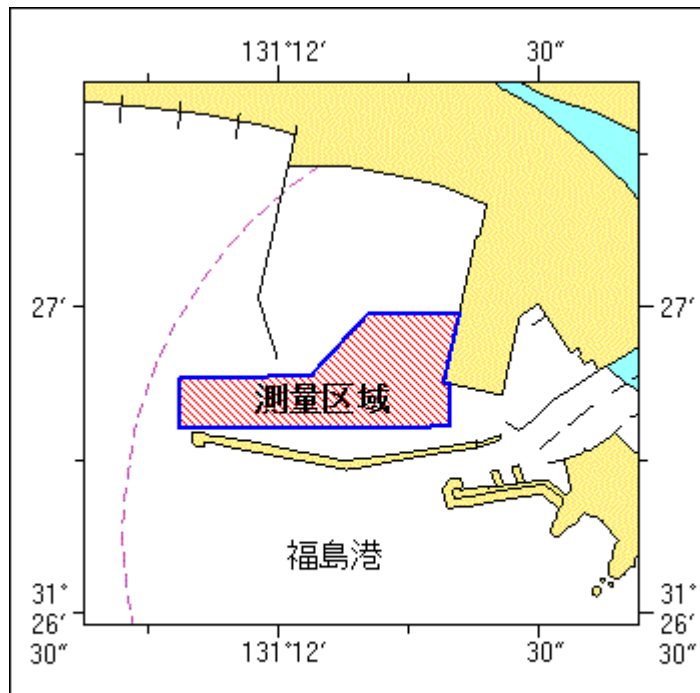
(十管区水路通報30年18号231項関連)
 潜水作業が実施される。

期 間	平成30年5月15日～31日、日出～日没
区 域	4地点により囲まれる区域 (1) 32-45-24.5N 130-33-55.5E (2) 32-45-24.6N 130-33-57.4E (3) 32-45-23.3N 130-33-57.6E (4) 32-45-23.2N 130-33-55.7E
備 考	付近に警戒船を配置 潜水作業中、国際信号旗「A」旗を掲揚
海 図	W171
出 所	熊本海上保安部



★30年245項 九州東岸 — 志布志湾、福島港 深淺測量

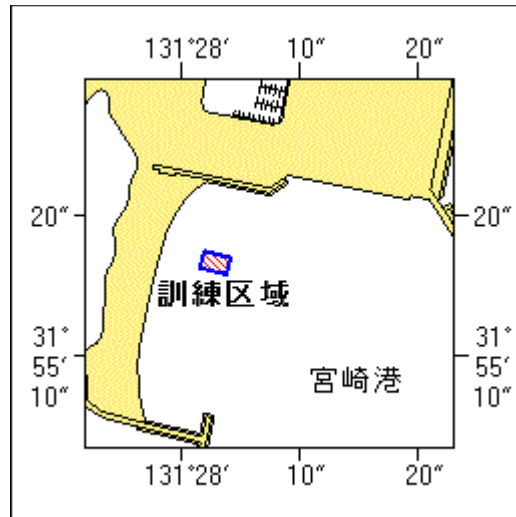
作業船による深淺測量が実施される。
 期間 平成30年5月15日～17日、日出～日没
 区域 31-26-51N 131-12-07E 付近
 海図 W185
 出所 宮崎海上保安部



★30年246項 九州東岸 — 宮崎港 特殊小型船舶操縦訓練

特殊小型船舶操縦訓練が実施される。

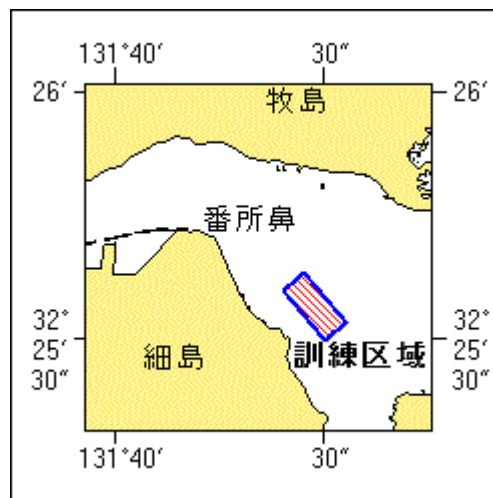
期間 平成30年5月19日～26日、0800～1730
区域 2地点を結ぶ線上、幅20m
(1) 31-55-17N 131-28-01E
(2) 31-55-17N 131-28-05E
備考 区域内に浮標6基を設置
海図 W 1 2 7 2
出所 宮崎海上保安部



★30年247項 九州東岸 — 細島港 小型船舶操縦訓練

小型船舶操縦訓練が実施される。

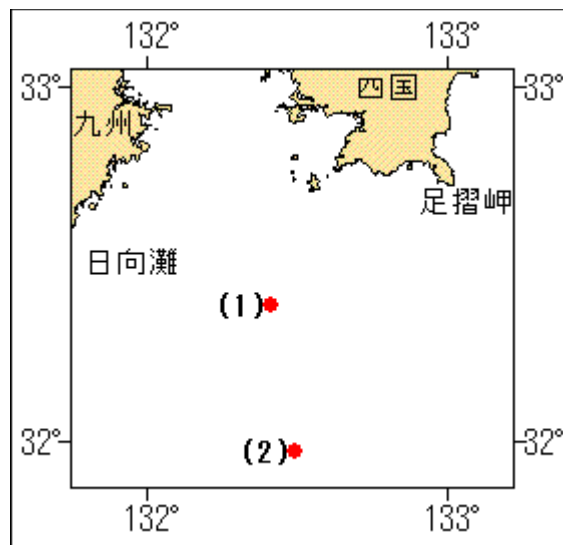
期間 平成30年5月24日、25日、0730～1720
位置 2地点を結ぶ線上、幅50m
(1) 32-25-38N 131-40-28E
(2) 32-25-34N 131-40-32E
備考 区域内に浮標3基を設置
海図 W 1 2 2 3
出所 細島港長



★30年248項 九州東岸 — 日向灘 水路測量

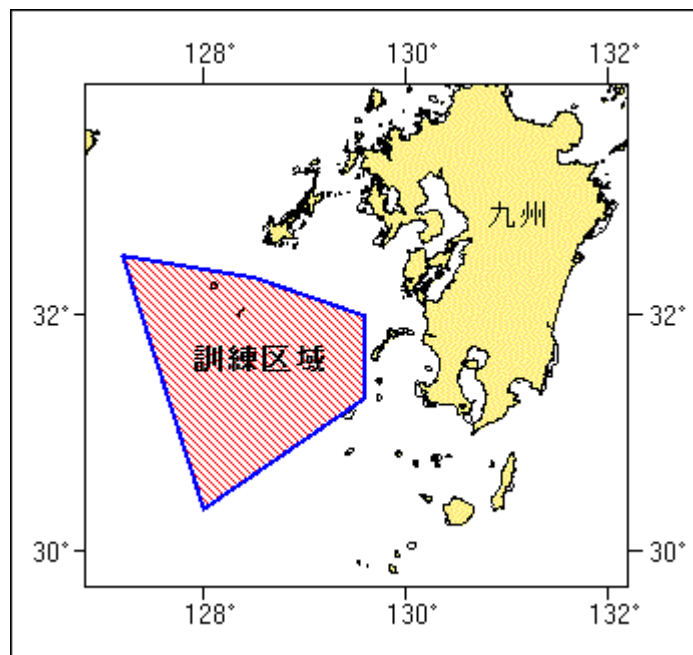
測量船「明洋」による水路測量が実施される。

期 間 平成30年5月22日～27日
 区 域 2地点付近
 (1) 32-23-00N 132-25-02E
 (2) 31-58-26N 132-29-42E
 備 考 測量船は「白紅白」の標識を掲揚
 海 図 W1220-JP1220-W157
 出 所 海上保安庁海洋情報部



★30年249項 九州西岸 — 東シナ海北部 救難訓練

自衛隊航空機による照明筒及びフレア等の投下を伴う救難訓練が実施される。
 期 間 平成30年6月1日～30日（土曜、日曜及び祝日を除く）、0700～2100
 区 域 5地点により囲まれる区域
 (1) 32-30-12N 127-11-53E
 (2) 32-19-12N 128-29-52E
 (3) 32-00-12N 129-34-52E
 (4) 31-18-13N 129-34-52E
 (5) 30-22-13N 127-59-53E
 海 図 W187-JP187-W180-W437
 出 所 航空自衛隊新田原救難隊



★30年250項 九州東岸 — 日向灘 救難訓練

自衛隊航空機による照明筒及びフレア等の投下を伴う救難訓練が実施される。

期 間 平成30年6月1日～30日（土曜、日曜及び祝日を除く）、0700～2100

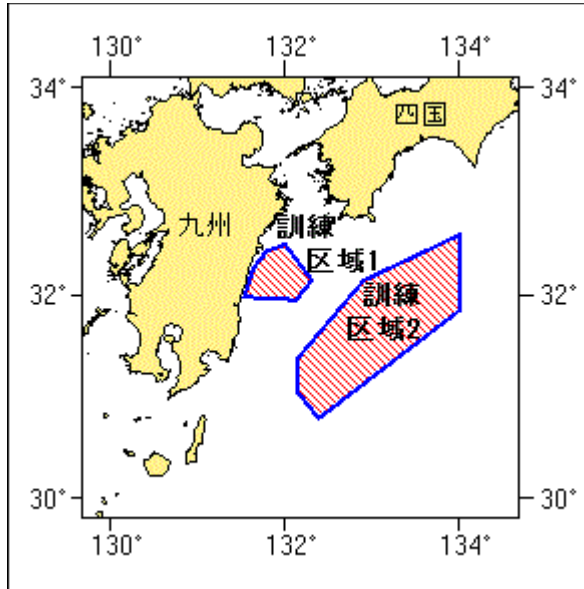
区域1 6地点により囲まれる区域

(1) 32-30-16N 131-59-42E
 (2) 32-09-21N 132-17-58E
 (3) 31-57-55N 132-07-15E
 (4) 31-59-37N 131-31-25E
 (5) 32-16-26N 131-37-51E
 (6) 32-26-12N 131-46-51E

区域2 6地点により囲まれる区域

(7) 32-35-50N 134-00-00E
 (8) 31-52-55N 134-00-00E
 (9) 30-48-13N 132-22-51E
 (10) 31-04-13N 132-07-51E
 (11) 31-23-13N 132-07-51E
 (12) 32-09-13N 132-53-51E

海 図 W1220-JP1220-W157
 出 所 航空自衛隊新田原救難隊



★30年251項 豊後水道及び付近 ー 救難訓練

自衛隊救難飛行艇の離着水を伴う救難訓練が実施される。

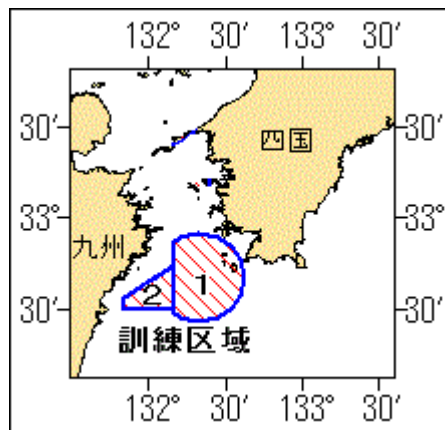
期 間 平成30年6月1日～30日（予備日を含む）、日出～日没

区域1 32-40N 132-20Eを中心とする半径15海里の円内のうち132-10E以西を除く区域

区域2 4地点により囲まれる区域

(1) 32-44N 132-10E
 (2) 32-30N 132-10E
 (3) 32-30N 131-50E
 (4) 32-34N 131-50E

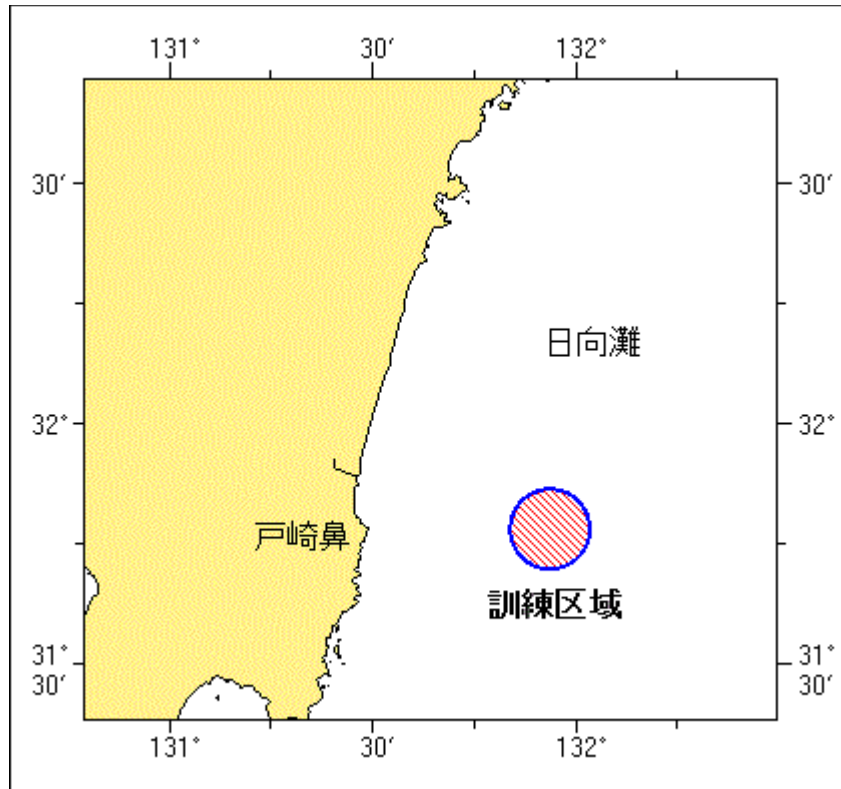
海 図 W151-JP151-W1220-JP1220-W157
 出 所 海上自衛隊第31航空群



★30年252項 九州東岸 — 日向灘 射撃訓練

巡視船による射撃訓練が実施される。

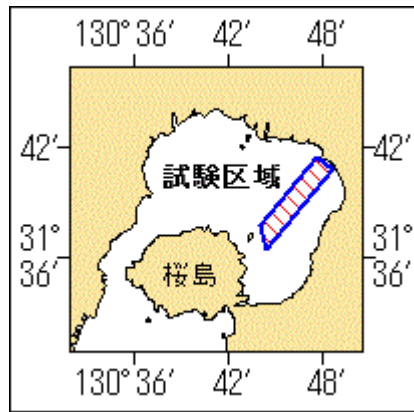
期間 平成30年5月23日(予備日24日)、1000~1555
区域 31-47.0N 131-56.0E を中心とする半径5海里の円内
備考 訓練中、紅色閃光灯を点灯し、国際信号旗「UY」及び「NE4」旗を掲揚
付近に警戒船を配置
海図 W157-W180
出所 十本部警備救難部



★30年253項 九州南岸 — 鹿児島湾北部 水中試験

海上自衛隊による水中試験が実施される。

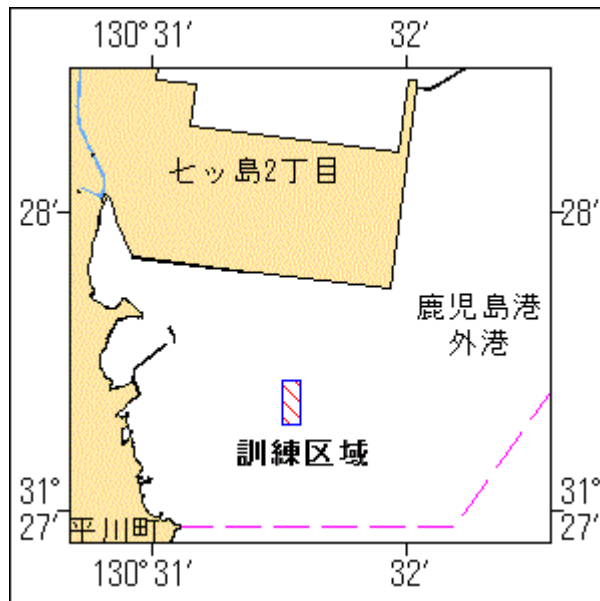
期間 平成30年6月1日、2日、昼夜間とも
6月6日~8日、10日~12日、18日、19日、日出~日没
区域 4地点で囲まれる区域
(1) 31-41-28N 130-47-34E
(2) 31-40-47N 130-48-33E
(3) 31-36-31N 130-44-26E
(4) 31-37-47N 130-44-00E
備考 付近に警戒船を配置
海図 W221-JP221-W1221-JP1221
出所 海上自衛隊佐世保地方総監部



★30年254項 九州南岸 — 鹿児島港、外港 小型船舶操縦訓練等

小型船舶操縦訓練及び特殊小型船舶操縦訓練(水上オートバイ)が実施される。

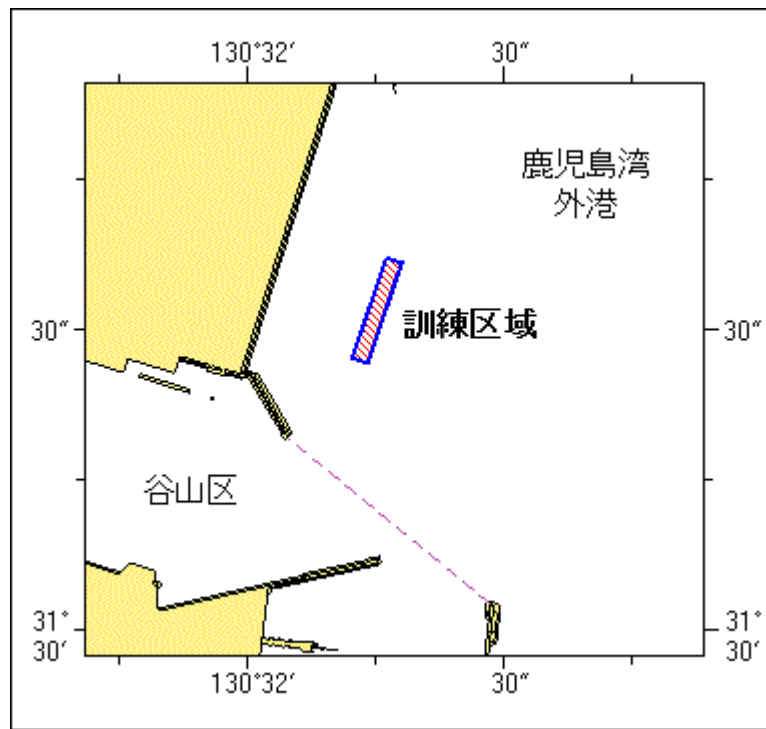
- 期間 平成30年5月21日、0830~1720
 5月27日、28日、0730~1720
- 区域 2地点を結ぶ線上、幅50m
 (1) 31-27-23N 130-31-36E
 (2) 31-27-12N 130-31-34E
- 備考 区域内に浮標3~6基を設置
 海図 W2 1 4 B - J P 2 1 4 B
 出所 鹿児島港長



★30年255項 九州南岸 — 鹿児島港、外港 小型船舶操縦訓練

小型船舶操縦訓練が実施される。

- 期間 平成30年5月24日、26日(予備日6月2日) 0730~1730
- 区域 2地点を結ぶ線上、幅50m
 (1) 31-30-37N 130-32-17E
 (2) 31-30-27N 130-32-13E
- 備考 区域内に浮標3基を設置
 海図 W2 1 4 B - J P 2 1 4 B
 出所 鹿児島港長



★30年256項 九州南岸 — 鹿児島港、谷山区 潜水調査

潜水作業を伴う海生物調査が実施される。

期間 平成30年5月23日～6月8日（内2日間）、0800～1700

区域 3地点を結ぶ線及び陸岸により囲まれる区域
 (1) 31-28-15.8N 130-31-23.4E(岸線上)
 (2) 31-28-30.6N 130-31-25.6E
 (3) 31-28-26.6N 130-32-00.3E(岸線角)

備考 付近に警戒船を配置
 潜水作業中、国際信号旗「A旗」を掲揚

海図 W214B-JP214B
 出所 鹿児島港長

