

第十管区水路通報

第 20 号

- ・ 第 257項 南西諸島 — 沖縄島北西方 射撃訓練
- ・ 第 258項 九州西岸 — 甌島列島西北西方 爆撃訓練
- ・ 第 259項 九州東岸 — 都井岬東方 射爆撃訓練
- ・ 第 260項 九州西岸 — 甌島列島北方 射撃訓練
- ・ 第 261項 九州南岸 — 鹿児島港及び付近 シーカヤック講習会
- ・ 第 262項 九州西岸 — 島原湾及び八代海 灯浮標交換作業
- ・ 第 263項 南西諸島 — 奄美大島北方 射撃訓練
- ・ 第 264項 南西諸島 — トカラ群島、口之島北部 浅所存在
- ・ 第 265項 九州東岸 — 宮崎港 小型船舶操縦訓練等
- ・ 第 266項 九州西岸 — 本渡港 橋梁補修作業
- ・ 第 267項 九州東岸 — 宮崎港 特殊小型船舶操縦訓練
- ・ 第 268項 九州南岸 — 鹿児島湾、鹿屋港北方 灯付浮標設置
- ・ 第 269項 九州西岸 — 島原湾及び八代海 環境調査
- ・ 第 270項 九州南岸 — 鹿児島湾 海洋調査
- ・ 第 271項 九州東岸 — 日向灘 水路測量
- ・ 第 272項 南西諸島 — 奄美大島西方 海洋調査
- ・ 第 273項 南西諸島 — 徳之島北部 照射灯廃止 (予告)

★30年257項 南西諸島 — 沖縄島北西方 射撃訓練

沖縄北部訓練区域において、自衛隊航空機による空対空射撃訓練が実施される。

期 間 平成30年6月1日～29日（土曜、日曜及び祝日を除く）、0700～1800

区 域 5地点により囲まれる区域

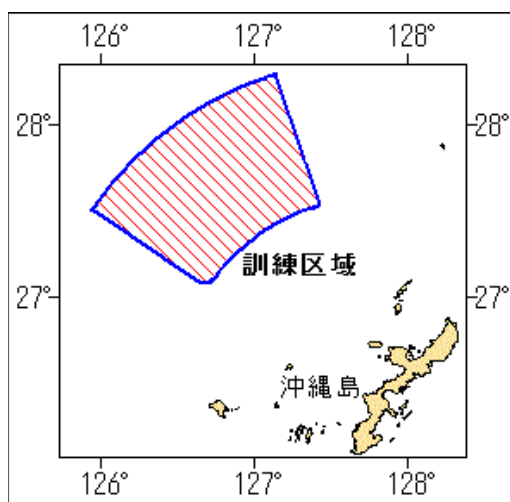
- (1) 27-05-26N 126-42-59E
- (2) 27-04-45N 126-39-05E
- (3) 27-30-14N 125-56-53E
- (4) 28-17-14N 127-07-53E
- (5) 27-32-02N 127-25-35E

ただし、(3)(4)間は 26-22-14N 127-47-53E の地点を中心とする半径120海里の円弧、

(5)(1)間は同地点を中心とする半径72海里の円弧で結ぶ

海 図 W182B-W210-FW210

出 所 防衛省



★30年258項 九州西岸 — 甌島列島西北西方 爆撃訓練

フォックスロット区域において、自衛隊航空機による空対水爆撃訓練が実施される。

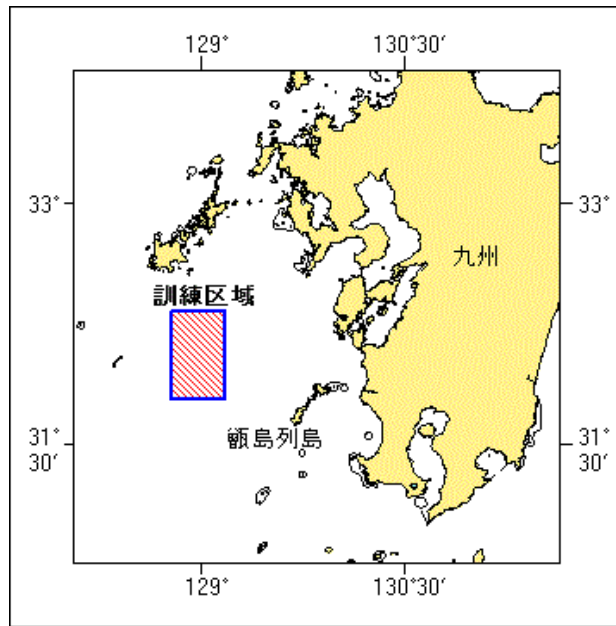
期 間 平成30年6月1日～29日（土曜、日曜及び祝日を除く）、0800～1700

区 域 4地点により囲まれる区域

- (1) 32-20-12N 128-45-52E
- (2) 32-20-12N 129-09-52E
- (3) 31-47-12N 129-09-52E
- (4) 31-47-12N 128-45-52E

海 図 W213-JP213-W187-JP187-W180-W437

出 所 防衛省

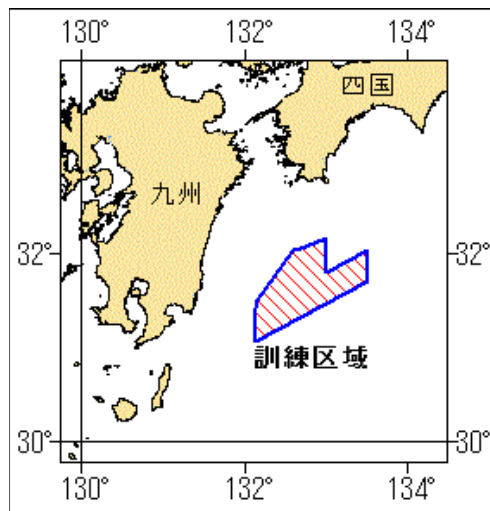


★30年259項 九州東岸 — 都井岬東方 射爆撃訓練

自衛隊航空機による空対空射撃及び空対水爆撃訓練が実施される。
 期間 平成30年6月1日～29日（土曜、日曜及び祝日を除く）、0800～1700

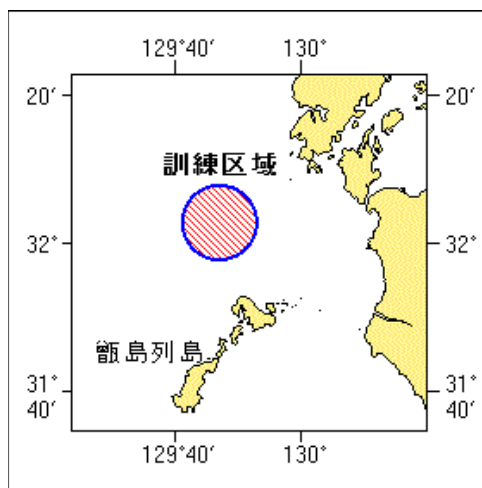
- 区域 10地点により囲まれる区域
- (1) 32-09-13N 132-59-51E
 - (2) 31-48-13N 132-59-51E
 - (3) 32-02-13N 133-29-51E
 - (4) 31-42-13N 133-29-51E
 - (5) 31-04-13N 132-07-51E
 - (6) 31-25-13N 132-07-51E
 - (7) 31-30-43N 132-09-21E
 - (8) 32-00-13N 132-34-51E
 - (9) 32-03-13N 132-37-51E
 - (10) 32-01-43N 132-37-51E

海図所 W1220-JP1220-W157
 防衛省



★30年260項 九州西岸 — 飯島列島北方 射撃訓練

巡視船艇による射撃訓練が実施される。
 期間 平成30年6月4日（予備日5日）、0900～1600
 区域 32-03N 129-47E を中心とする半径5海里の円内
 備考 訓練中、紅色閃光灯を点灯し、国際信号旗「UY」及び「NE4」旗を掲揚
 付近に警戒船を配置
 海図所 W207-W213-JP213
 出所 十本部警備救難部



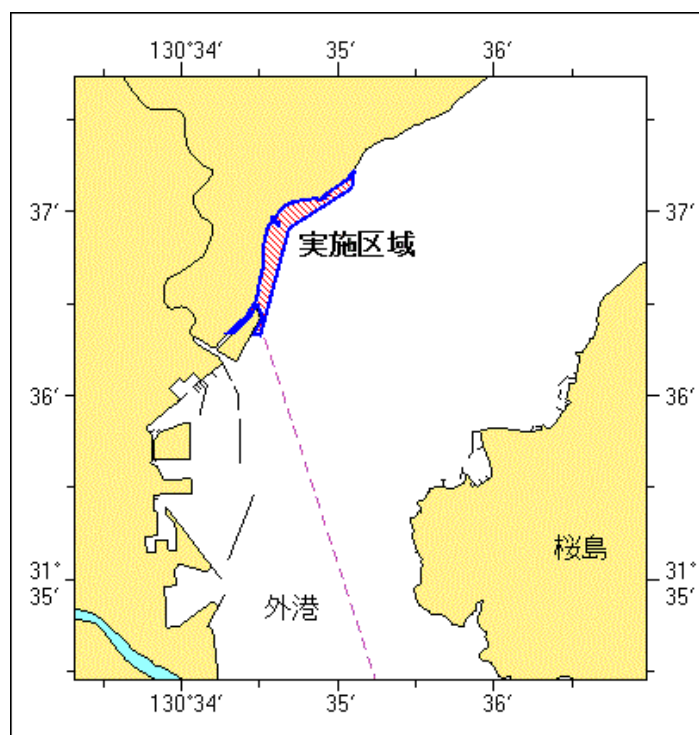
★30年261項 九州南岸 — 鹿児島港及び付近 シーカヤック講習会

シーカヤック講習会が実施される。

期 間 平成30年5月20日、6月3日、10日、24日、1000～1600

区 域 5地点を結ぶ線及び陸岸により囲まれる区域
 (1) 31-37-14. 1N 130-35-05. 8E(岸線上)
 (2) 31-37-08. 0N 130-35-05. 0E
 (3) 31-36-55. 0N 130-34-41. 0E
 (4) 31-36-20. 0N 130-34-30. 0E
 (5) 31-36-20. 2N 130-34-27. 3E(岸線上)

備 考 付近に警戒船を配置
 海 図 W214A-JP214A-W221-JP221
 出 所 鹿児島港長



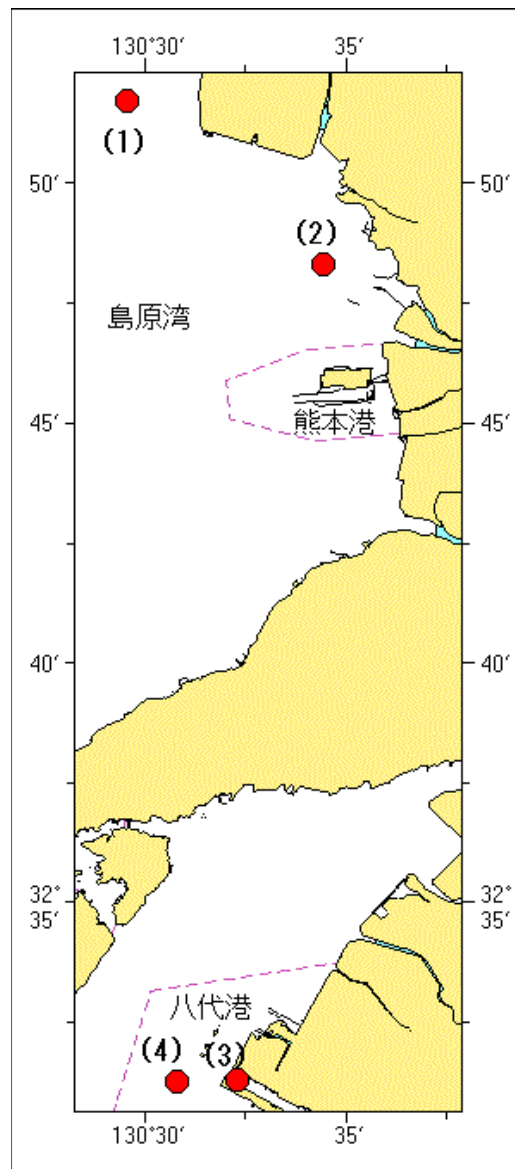
★30年262項 九州西岸 — 島原湾及び八代海 灯浮標交換作業

作業船による灯浮標交換作業が実施される。

期 間 平成30年5月28日～6月30日、日出～日没

位 置 4地点付近
 (1) 32-51. 7N 130-29. 6E (菊池川口灯浮標、灯台表第1巻、6418)
 (2) 32-48. 4N 130-34. 5E (百貫灯浮標、灯台表第1巻、6422)
 (3) 32-31. 3N 130-32. 3E (八代港第二号灯浮標、灯台表第1巻、6528)
 (4) 32-31. 3N 130-30. 8E (八代港大牛瀬灯浮標、灯台表第1巻、6523)

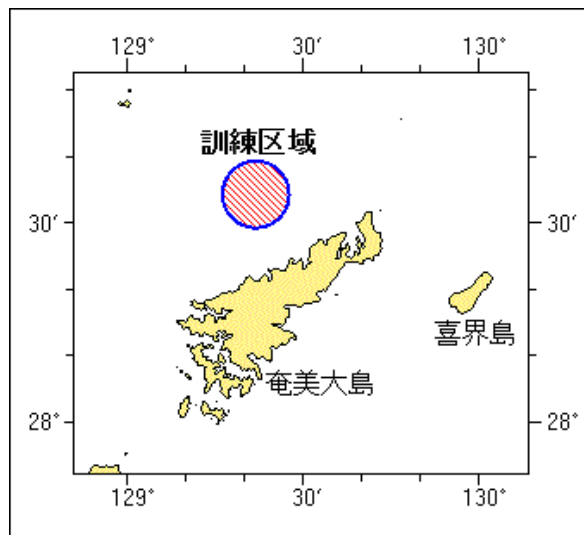
備 考 付近に警戒船を配置
 海 図 W1243-W172-W170-W169-W206
 出 所 八代海上保安署



★30年263項 南西諸島 — 奄美大島北方 射撃訓練

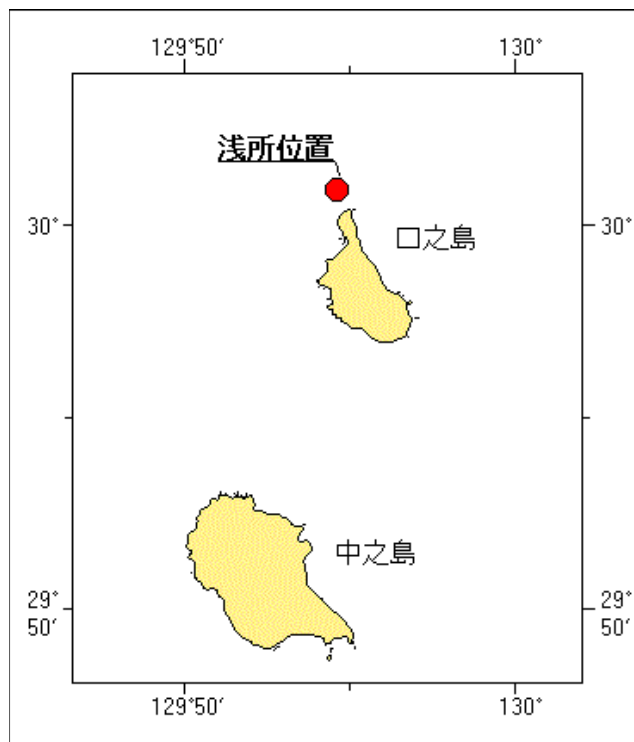
巡視船による射撃訓練が実施される。

期 間	平成30年5月30日(予備日6月1日)、0800~1700
区 域	28-34.4N 129-21.7E を中心とする半径5海里の円内
備 考	訓練中、国際信号旗「UY」及び「NE4」旗を掲揚 付近に警戒船を配置
海 図	W225-W231-W182A
出 所	十本部警備救難部



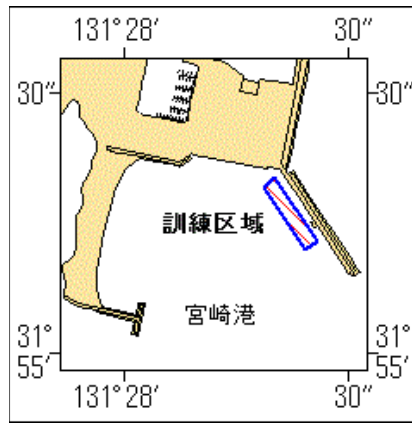
★30年264項 南西諸島 — トカラ群島、口之島北部 浅所存在

浅所が存在する。
 位置 30-00-55.9N 129-54-37.3E (水深約21m)
 海図 W218-W231-W182A
 出所 十本部海洋情報部



★30年265項 九州東岸 — 宮崎港 小型船舶操縦訓練等

小型船舶操縦訓練及び特殊小型船舶操縦訓練（水上オートバイ）が実施される。
 期間 平成30年6月1日～30日、0800～日没
 区域 2地点を結ぶ線上、幅50m
 (1) 31-55-19N 131-28-19E
 (2) 31-55-11N 131-28-26E
 備考 区域内に浮標3～6基を設置
 海図 W1272
 出所 宮崎海上保安部



★30年266項 九州西岸 — 本渡港 橋梁補修作業

天草瀬戸大橋の補修作業が実施される。

期間 平成30年5月28日～8月31日

区域 2地点を結ぶ線上

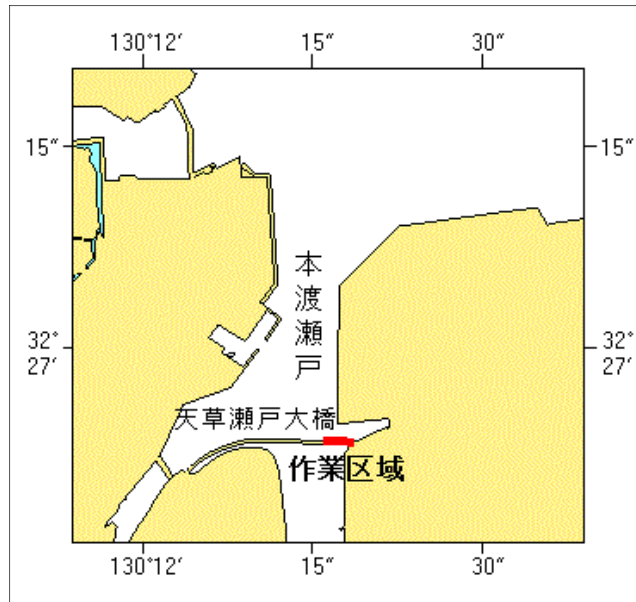
(1) 32-26-53.2N 130-12-15.9E

(2) 32-26-53.1N 130-12-18.3E

備考 作業はゴンドラ使用のため可航高が約1m低くなる場合がある

海図 W1252

出所 熊本海上保安部



★30年267項 九州東岸 — 宮崎港 特殊小型船舶操縦訓練

特殊小型船舶操縦訓練が実施される。

期間 平成30年6月4日、5日、0830～1720

区域 2地点を結ぶ線上、幅50m

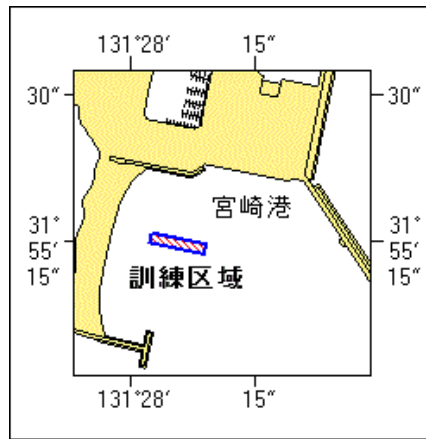
(1) 31-55-15N 131-28-01E

(2) 31-55-15N 131-28-05E

備考 区域内に浮標6基を設置

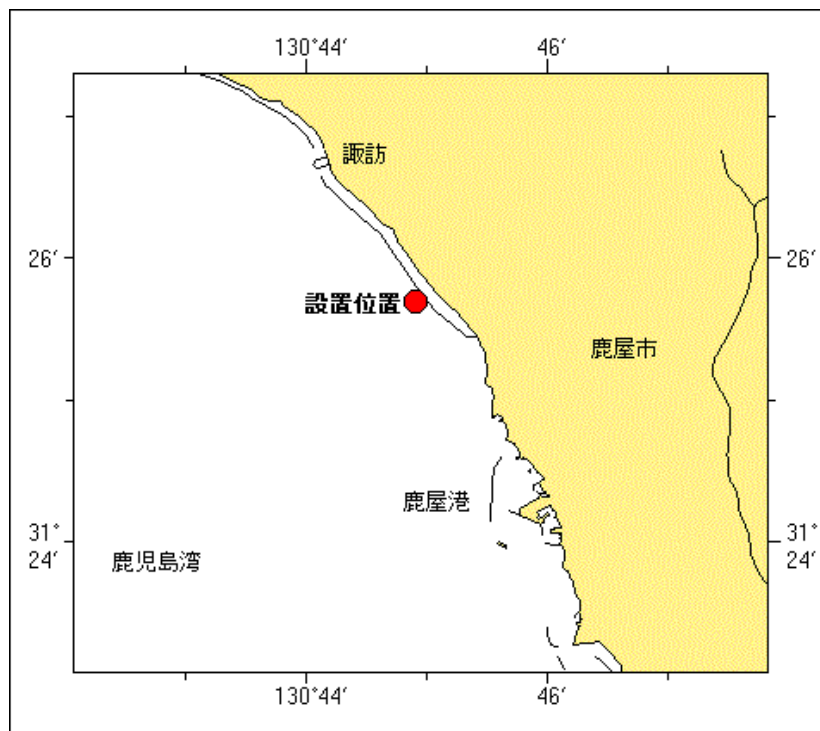
海図 W1272

出所 宮崎海上保安部



★30年268項 九州南岸 — 鹿児島湾、鹿屋港北方 灯付浮標設置

黄色灯付浮標が3基設置されている。
 期間 平成30年10月31日まで
 位置 31-25.7N 130-44.9E付近
 海図 W221-JP221
 出所 鹿児島海上保安部

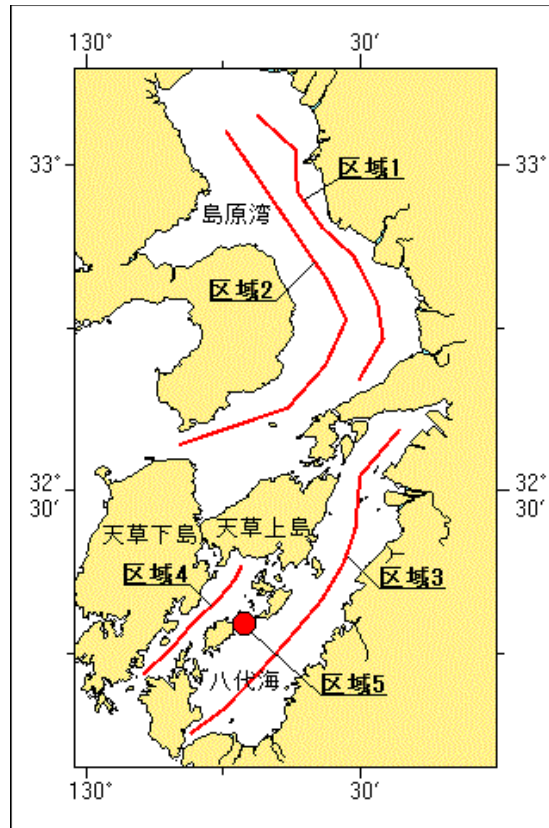


★30年269項 九州西岸 — 島原湾及び八代海 環境調査

作業船による水質及び底質調査が実施される。
 期間 平成30年6月1日～30日（内6日間）、日出～日没

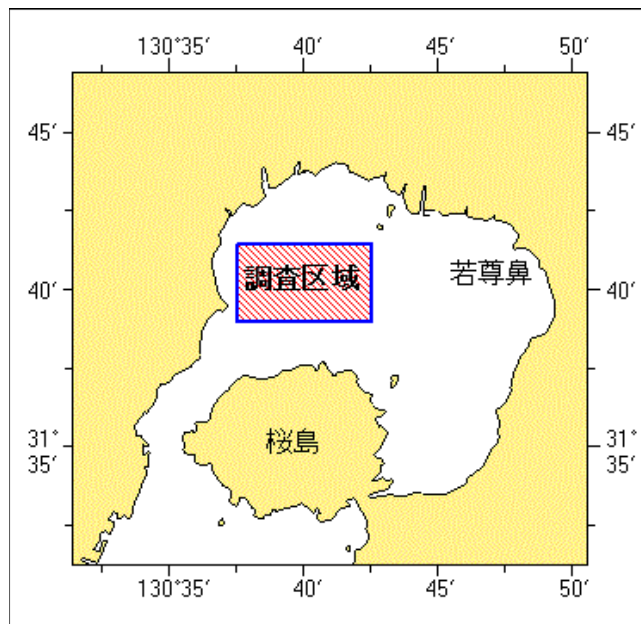
区域1	6地点を結ぶ線上付近	(1) 33-04.6N 130-18.6E
		(2) 33-01.4N 130-22.7E
		(3) 32-57.6N 130-23.0E
		(4) 32-51.6N 130-29.1E
		(5) 32-44.1N 130-32.3E
		(6) 32-40.2N 130-29.7E
区域2	5地点を結ぶ線上付近	(7) 33-03.2N 130-15.1E
		(8) 32-56.3N 130-20.7E
		(9) 32-45.8N 130-28.3E
		(10) 32-37.7N 130-21.9E
		(11) 32-34.3N 130-10.1E
区域3	7地点を結ぶ線上付近	(12) 32-35.8N 130-34.2E
		(13) 32-31.5N 130-29.8E
		(14) 32-26.5N 130-29.3E
		(15) 32-23.4N 130-28.0E
		(16) 32-16.8N 130-22.4E

(17) 32-09. 9N 130-14. 8E
 (18) 32-07. 7N 130-11. 3E
 区域 4 5地点を結ぶ線上付近
 (19) 32-23. 2N 130-16. 9E
 (20) 32-20. 1N 130-14. 4E
 (21) 32-18. 0N 130-11. 7E
 (22) 32-15. 5N 130-09. 2E
 (23) 32-13. 2N 130-06. 1E
 区域 5 (24) 32-17. 8N 130-17. 3E付近
 海 図 W 1 7 0 - W 1 7 4 - W 1 6 9
 出 所 熊本海上保安部



★30年270項 九州南岸 — 鹿児島湾 海洋調査

調査船「かいゆう」(1292t)による海洋調査が実施される。
 期 間 平成30年6月6日～9日(予備日を含む)、日出～日没
 区域 1 4地点により囲まれる区域
 (1) 31-41-30N 130-37-30E
 (2) 31-41-30N 130-42-30E
 (3) 31-39-00N 130-42-30E
 (4) 31-39-00N 130-37-30E
 備 考 自律型無人探査機(AUV)を使用
 海 図 W 2 2 1 - W 1 2 2 1 - J P 1 2 2 1
 出 所 鹿児島海上保安部



★30年271項 九州東岸 — 日向灘 水路測量

測量船「海洋」による水路測量が実施される。

期 間 平成30年6月6日～18日

区 域 2地点付近

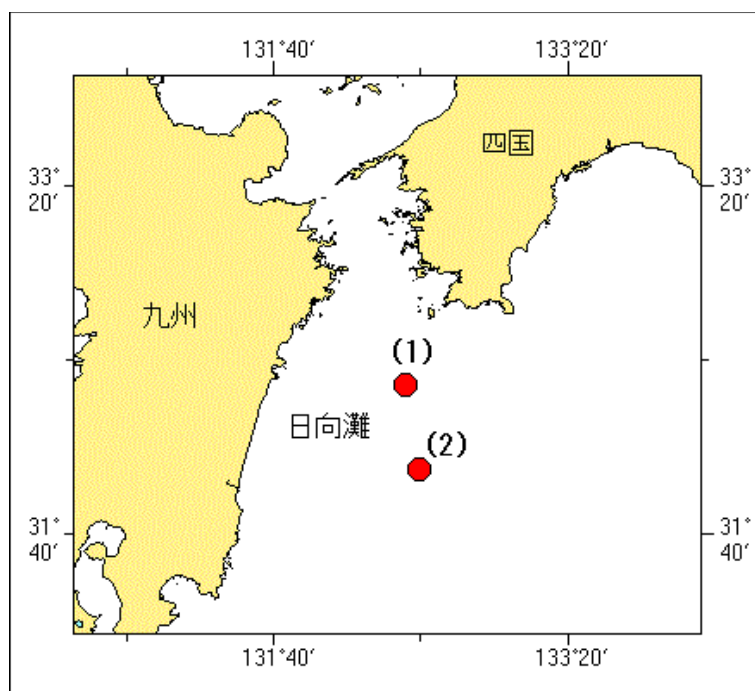
(1) 32-23-00N 132-25-02E

(2) 31-58-26N 132-29-42E

備 考 測量船は「白紅白」の標識を掲揚

海 図 W1220-JP1220-W157

出 所 海上保安庁海洋情報部



★30年272項 南西諸島 — 奄美大島西方 海洋調査

調査船「かいゆう」(1292t)による海洋調査が実施される。

期 間 平成30年6月6日～21日

区 域 4地点により囲まれる区域

(1) 28-40N 127-30E

(2) 28-40N 128-20E

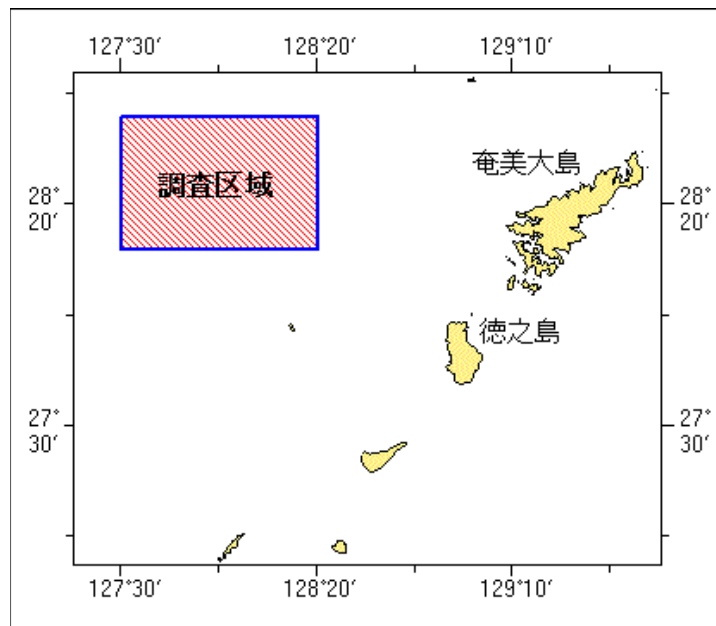
(3) 28-10N 128-20E

(4) 28-10N 127-30E

備 考 自律型無人潜水調査機器 (AUV) を使用

海 図 W182B-W437-W1002-W210

出 所 奄美海上保安部



★30年273項 南西諸島 — 徳之島北部 照射灯廃止(予告)

下記のとおり、金見崎トンバラ岩照射灯 (F W) (27-53.5N 128-58.2E) (6957) は、廃止される。
 予定日 平成30年6月中旬
 海図 W225
 出所 十本部交通部

