

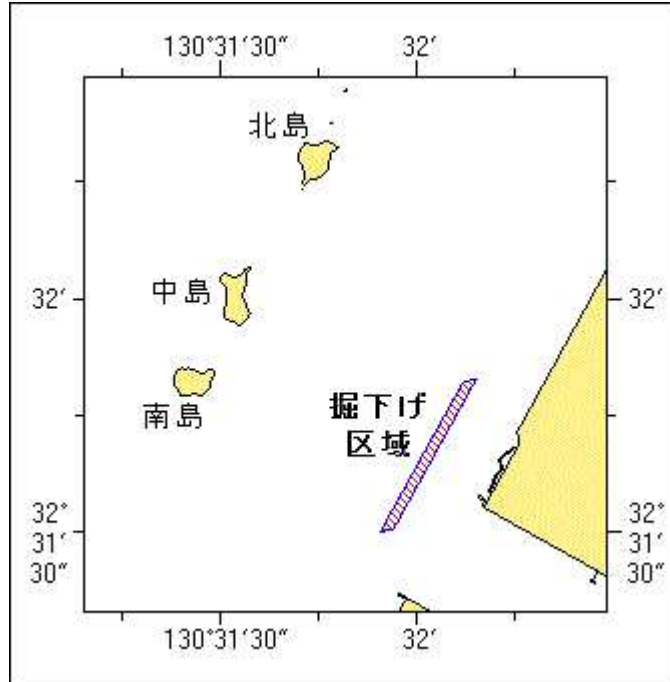
第十管区水路通報

第 22 号

- 第 287項 九州西岸 — 八代港 掘下げ作業
- 第 288項 九州西岸 — 天草下島、鬼池港西方 魚礁設置作業
- 第 289項 九州南岸 — 佐多岬西方 射撃訓練
- 第 290項 九州西岸 — 甕島列島西北西方 射撃訓練
- 第 291項 九州東岸 — 細島港 小型船舶操縦訓練
- 第 292項 南西諸島 — 奄美大島西方 海洋調査
- 第 293項 南西諸島 — 奄美大島西方 水路測量
- 第 294項 九州南岸 — 鹿児島港、谷山区 險悪物存在
- 第 295項 九州東岸 — 細島港 航泊禁止区域解除
- 第 296項 九州西岸 — 大矢野島南方 橋梁補修作業

★30年287項 九州西岸 — 八代港 掘下げ作業

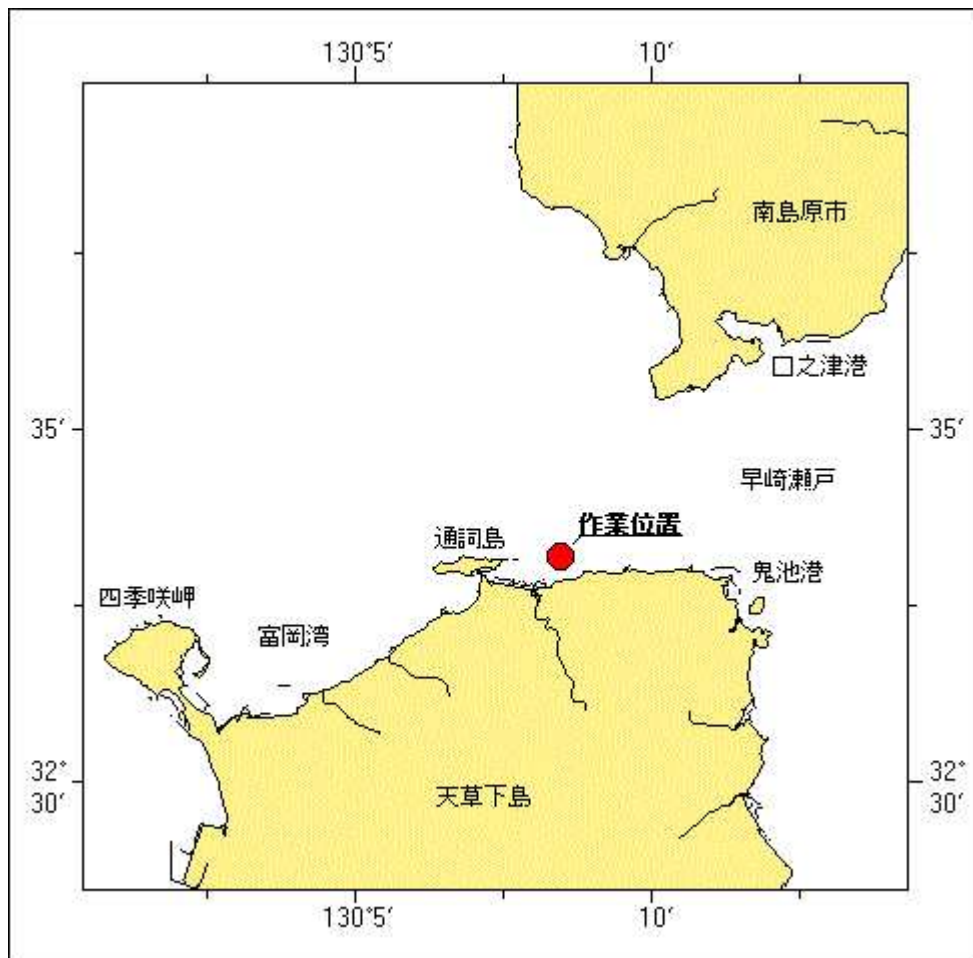
作業船による掘下げ作業が実施される。
期 間 平成30年6月4日～7月30日、日出～日没
掘下区域 4地点により囲まれる区域
(1) 32-31-30N 130-31-54E
(2) 32-31-49N 130-32-07E
(3) 32-31-50N 130-32-09E
(4) 32-31-31N 130-31-56E
備 考 付近に警戒船を配置
海 図 W 1 2 4 3 - W 1 7 0 - W 1 6 9 - W 2 0 6
出 所 八代港長



★30年288項 九州西岸 — 天草下島、鬼池港西方 魚礁設置作業

潜水作業を伴う魚礁設置作業が実施される。
期 間 平成30年6月10日～7月10日、日出～日没
位 置 32-33-12N 130-08-29E
備 考 付近に警戒船を配置
潜水作業中、国際信号旗「A旗」を掲揚

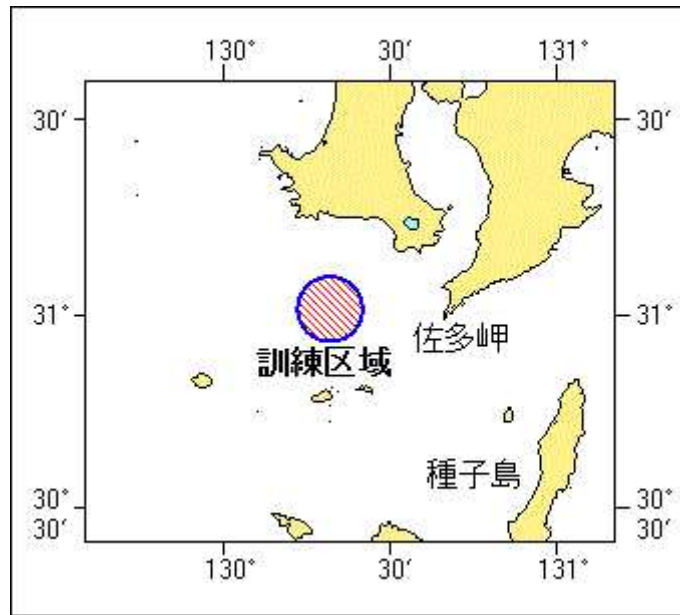
海 図 W203-W169-W206
出 所 熊本海上保安部



★30年289項 九州南岸 — 佐多岬西方 射撃訓練

巡視船による射撃訓練が実施される。

期 間 平成30年6月12日(予備日6月13日~15日)、1200~2000
区 域 31-01N 130-19E を中心とする半径5海里の円内
備 考 訓練中、紅色閃光灯を点灯し、国際信号旗「UY」及び「NE4」旗を掲揚
付近に警戒船を配置
海 図 W221-JP221-W1222-JP1222
出 所 十本部警備救難部



★30年290項 九州西岸 — 甌島列島西北西方 射撃訓練

フォックストロット区域において、自衛艦による水上及び対空射撃訓練が実施される。

期間 平成30年6月25日、30日（予備日6月26日、27日、7月1日、2日）、0800～1700

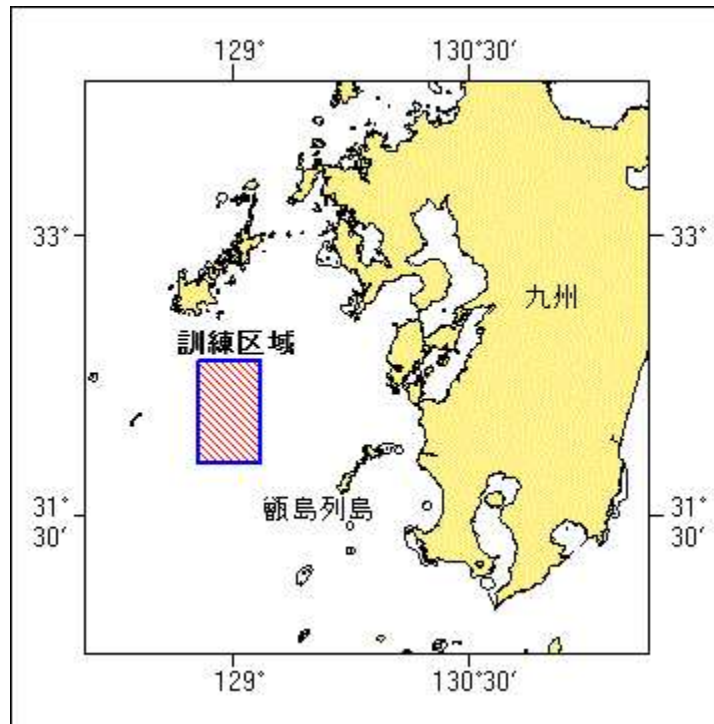
区域 4地点により囲まれる区域

- (1) 32-20-12N 128-45-52E
- (2) 32-20-12N 129-09-52E
- (3) 31-47-12N 129-09-52E
- (4) 31-47-12N 128-45-52E

備考 訓練中、実施艦に「B」旗が掲揚される

海図 W213-JP213-W187-JP187-W180-W437

出所 防衛省海上幕僚監部



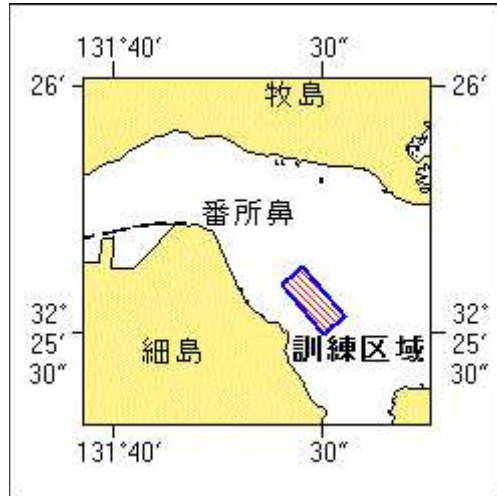
★30年291項 九州東岸 — 細島港 小型船舶操縦訓練

小型船舶操縦訓練が実施される。

期間 平成30年6月24日、25日、0730～1720

位置 2地点を結ぶ線上、幅50m
 (1) 32-25-38N 131-40-28E
 (2) 32-25-34N 131-40-32E

備考 区域内に浮標3基を設置
 海図 W 1 2 2 3
 出所 細島港長



★30年292項 南西諸島 — 奄美大島西方 海洋調査

調査船「かいゆう」(1292t)による海洋調査が実施される。

期間 平成30年6月22日～7月20日、昼夜間

区域 4地点により囲まれる区域

(1) 28-40N 127-30E

(2) 28-40N 128-20E

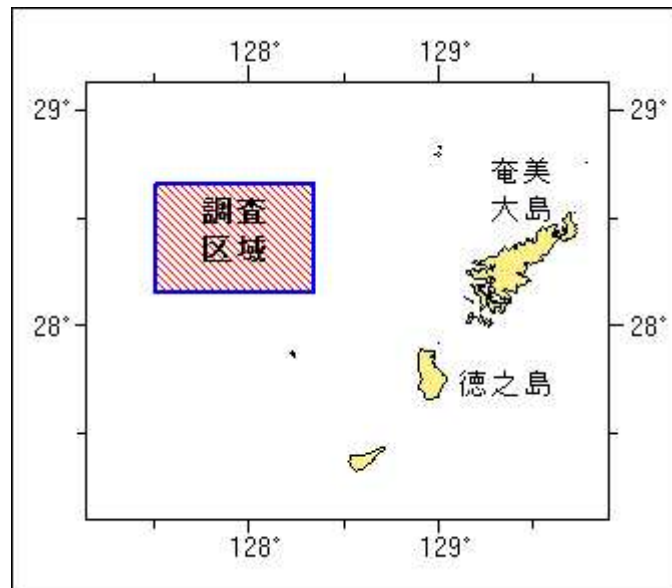
(3) 28-10N 128-20E

(4) 28-10N 127-30E

備考 船尾から測量機器を曳航(長さ約300～400m)する

海図 W 1 8 2 B-W 4 3 7-W 1 0 0 2-W 2 1 0

出所 奄美海上保安部



★30年293項 南西諸島 — 奄美大島西方 水路測量

作業船第二開洋丸(842t)及び第三開洋丸(498t)による水路測量が実施される。

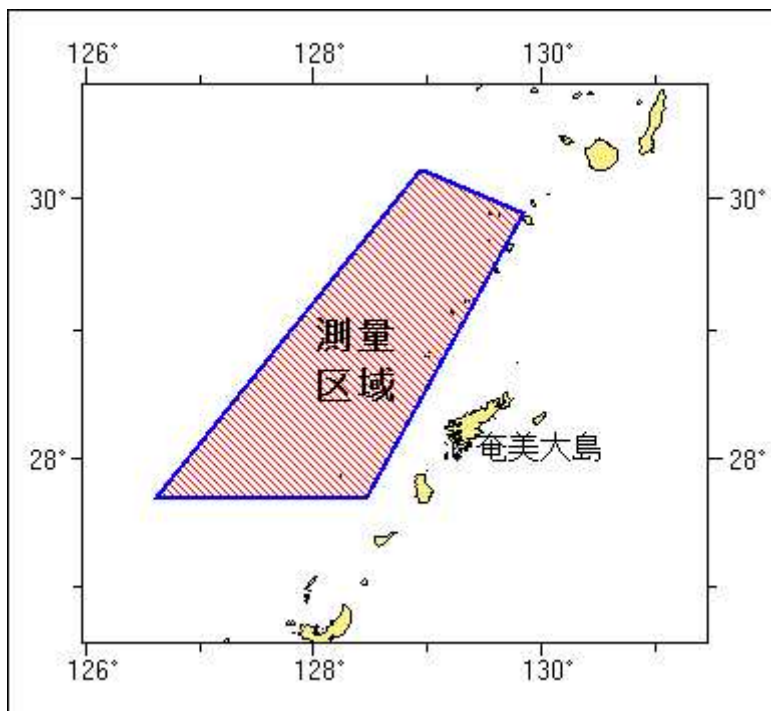
期間 平成30年6月20日～10月10日

位置 4地点により囲まれる海域

(1) 30-14N 128-56E

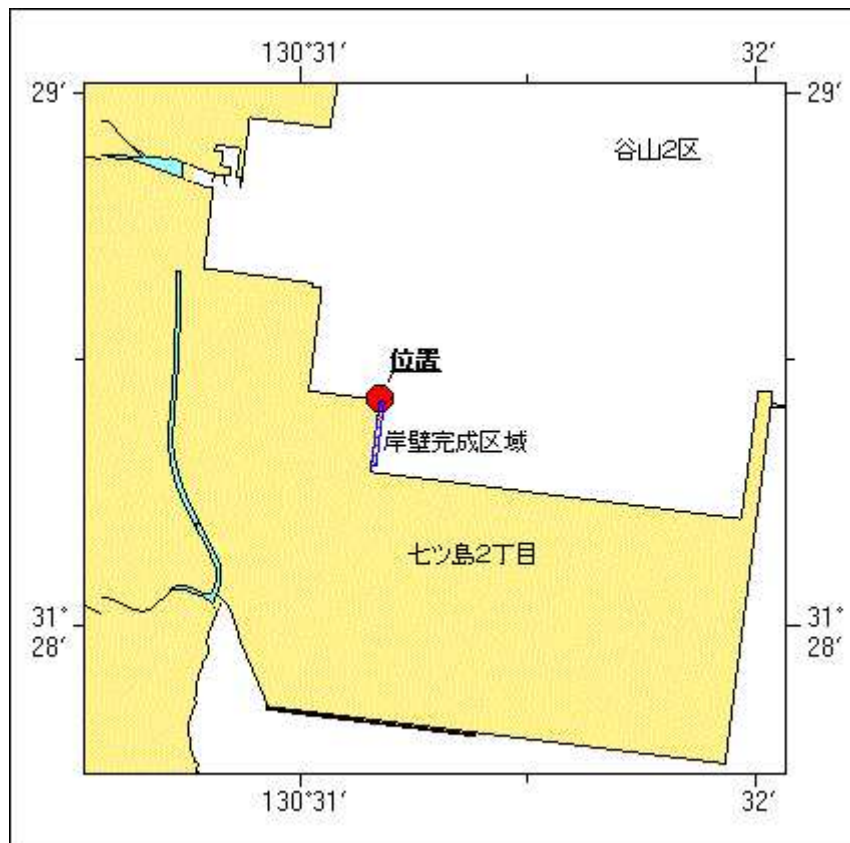
(2) 29-54N 129-50E

備考
海図出所 (3) 27-42N 128-27E
(4) 27-42N 126-36E
作業船は「白紅白」の標識を掲揚
W182A-W182B-W210
海上保安庁海洋情報部



★30年294項 九州南岸 ー 鹿児島港、谷山区 険悪物存在

(十管区水路通報30年14号174項関連)
最近の測量によれば、下記位置に険悪物(水深7m)が存在する。
位置 31-28-25.6N 130-31-10.4E(岸壁付近)
海図 W214B-JP214B
出所 十本部海洋情報部



★30年295項 九州東岸 — 細島港 航泊禁止区域解除

(十管区水路通報30年11号143項削除)
 南沖防波堤工事に伴う航泊禁止区域は解除された。
 海図 W1223
 出所 細島港長

★30年296項 九州西岸 — 大矢野島南方 橋梁補修作業

中の橋の補修作業が実施されている。
 期間 平成30年6月29日まで、昼夜間
 区域 2地点を結ぶ線上
 (1) 32-32-21.3N 130-25-24.6E
 (2) 32-32-09.3N 130-25-22.8E
 備考 作業中、橋桁に足場が設置され可航高が約1.6m低くなる
 海図 W208-W170
 出所 熊本海上保安部

