

# 第十管区水路通報

## 第 25 号

- ・ [第 330項 九州東岸 — 油津港東方 施設灯設置 \(予告\)](#)
- ・ [第 331項 九州西岸 — 三角港 水没くい撤去](#)
- ・ [第 332項 九州東岸 — 油津港東方 施設灯設置 \(予告\)](#)
- ・ [第 333項 九州東岸 — 宮崎港北方 海象観測機器設置](#)
- ・ [第 334項 九州東岸 — 油津港東方 施設灯設置](#)
- ・ [第 335項 九州西岸 — 熊本港北方、百貫港 掘下げ作業](#)
- ・ [第 336項 九州南岸 — 鹿児島港、外港及び付近 特殊小型船舶操縦訓練](#)
- ・ [第 337項 九州南岸 — 鹿児島港北方 遠泳大会](#)
- ・ [第 338項 九州西岸 — 熊本港北方、百貫港付近 環境調査](#)
- ・ [第 339項 九州西岸 — 熊本港北方 防波堤補修工事](#)
- ・ [第 340項 南西諸島 — 奄美大島、古仁屋港及び付近 シーカヤック大会](#)
- ・ [第 341項 九州東岸 — 宮崎港 小型船舶等操縦訓練](#)
- ・ [第 342項 九州東岸 — 油津港 救難訓練](#)
- ・ [第 343項 九州西岸 — 天草上島南方 シーカヤック大会](#)
- ・ [第 344項 九州西岸 — 甬島列島西北西方 射撃訓練](#)
- ・ [第 345項 九州東岸 — 油津港南方、目井津漁港 水路測量](#)

---

### ★30年330項 九州東岸 — 油津港東方 施設灯設置(予告)

本項は、事項消滅した。

---

### ★30年331項 九州西岸 — 三角港 水没くい撤去

(十管区水路通報30年24号328項削除)

下記位置の水中くいは撤去された。

位 置 32-36-23N 130-27-18E付近  
海 図 W 1 9 4 - W 1 7 0 - W 1 6 9  
出 所 熊本海上保安部

---

### ★30年332項 九州東岸 — 油津港東方 施設灯設置(予告)

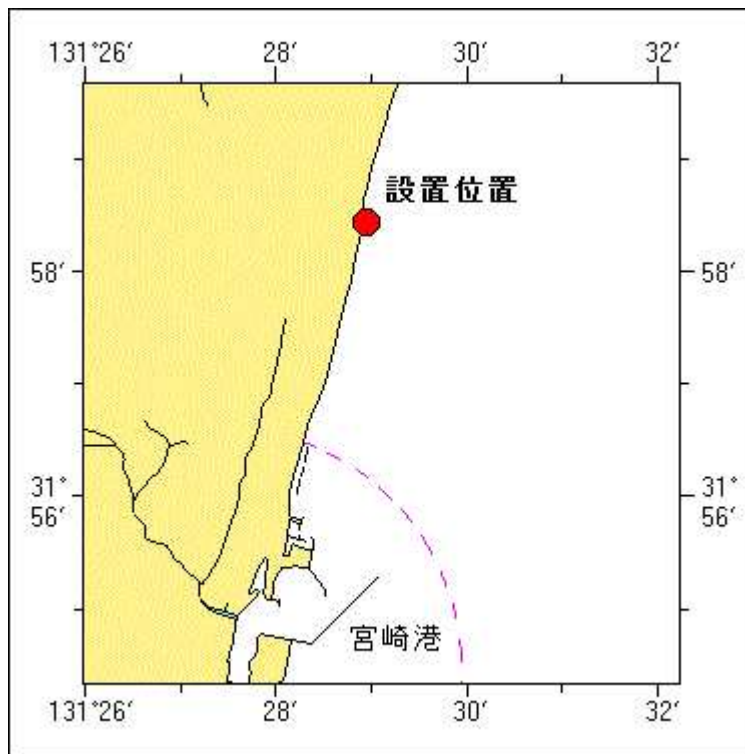
本項は、事項消滅した。

---

### ★30年333項 九州東岸 — 宮崎港北方 海象観測機器設置

海象観測機器 (海底設置型) が設置されている。

期 間 平成30年11月30日まで  
位 置 31-58-26N 131-28-57E  
備 考 潜水作業を伴う点検及び撤去作業が実施される。  
海 図 W 1 2 2 0 - J P 1 2 2 0  
出 所 宮崎海上保安部



★30年334項 九州東岸 — 油津港東方 施設灯設置

(十管区水路通報30年25号332項削除)

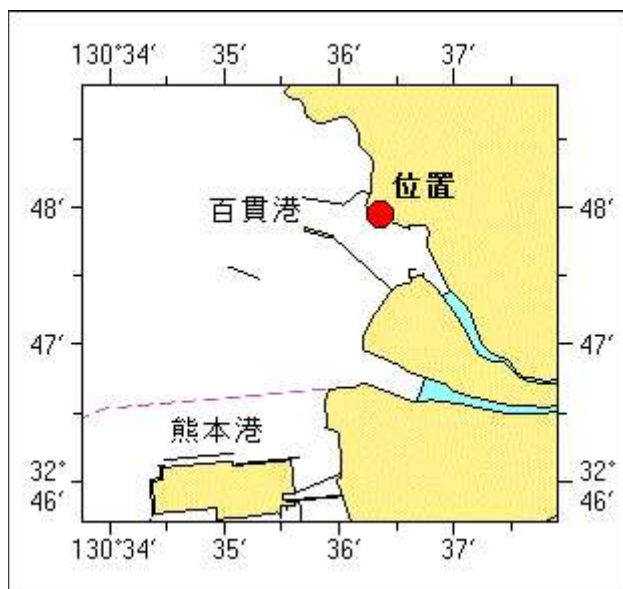
宮崎県油津港東沖浮魚礁施設灯が設置された。

位 置	31-34-49.0N 131-43-32.0E
灯 質	モールス符号白光 毎8秒にU(・・ー)
光達距離	6.0海里
高さ	水面上から灯火まで7.0m
備考	レーダー反射器付
海 図	W1221-JP1221-W180-W182A
出 所	十本部交通部、宮崎海上保安部

★30年335項 九州西岸 — 熊本港北方、百貫港 掘下げ作業

作業船による掘下げ作業が実施される。

期 間	平成30年7月1日～9月14日、日出～日没
位 置	32-47-57N 130-36-21E
備考	付近に警戒船を配置
海 図	W169
出 所	熊本海上保安部



★30年336項 九州南岸 — 鹿児島港、外港及び付近 特殊小型船舶操縦訓練

特殊小型船舶操縦訓練（水上オートバイ）が実施される。

期 間 平成30年7月1日（予備日7日）、1230～1500

区 域 2地点を結ぶ線上、幅30m

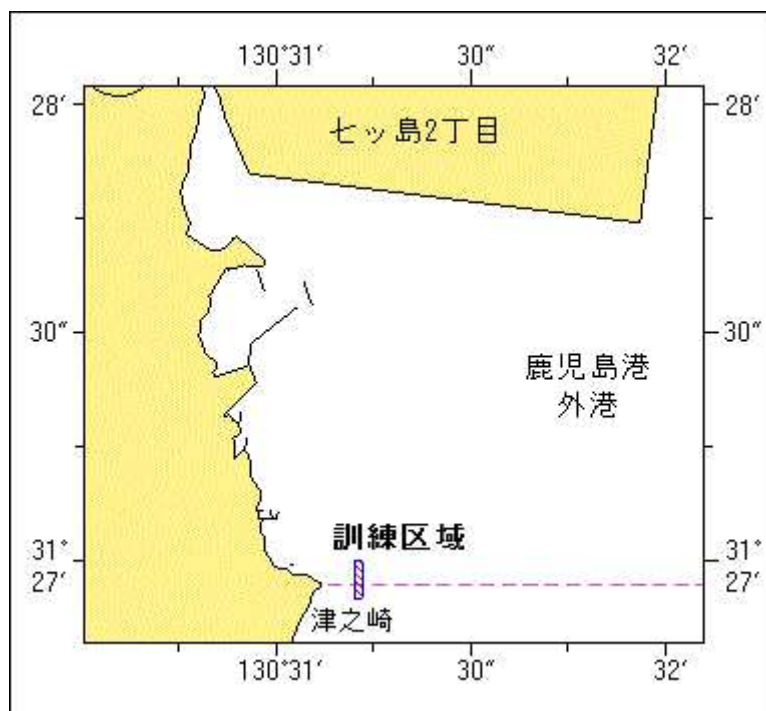
(1) 31-27-00N 130-31-12E

(2) 31-26-55N 130-31-12E

備 考 区域内に浮標6基を設置

海 図 所 W 2 1 4 B - J P 2 1 4 B - W 1 2 4 8 - J P 1 2 4 8

出 所 鹿児島港長



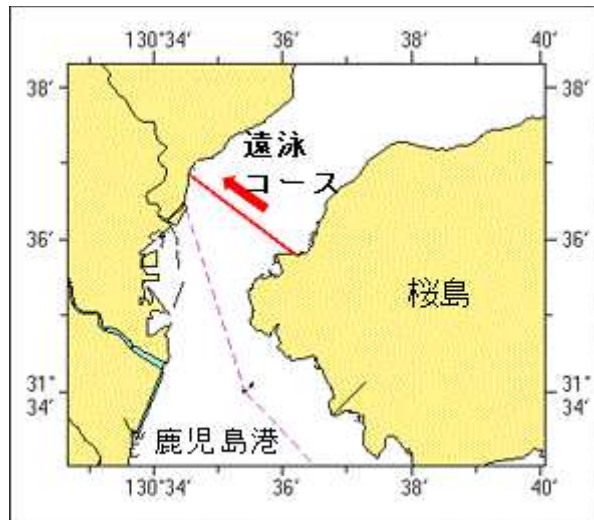
★30年337項 九州南岸 — 鹿児島港北方 遠泳大会

錦江湾横断遠泳が実施される。

期 間 平成30年7月6日、20日、1000～1430  
平成30年7月21日、0600～1800(予備日8月3日、0700～1600)

区 域 2地点を結ぶ線上  
(1) 31-36-52N 130-34-32E  
(2) 31-35-50N 130-36-10E

備 考 付近に警戒船を配置  
海 図 W 2 1 4 A - J P 2 1 4 A - W 2 2 1 - J P 2 2 1  
出 所 鹿児島海上保安部



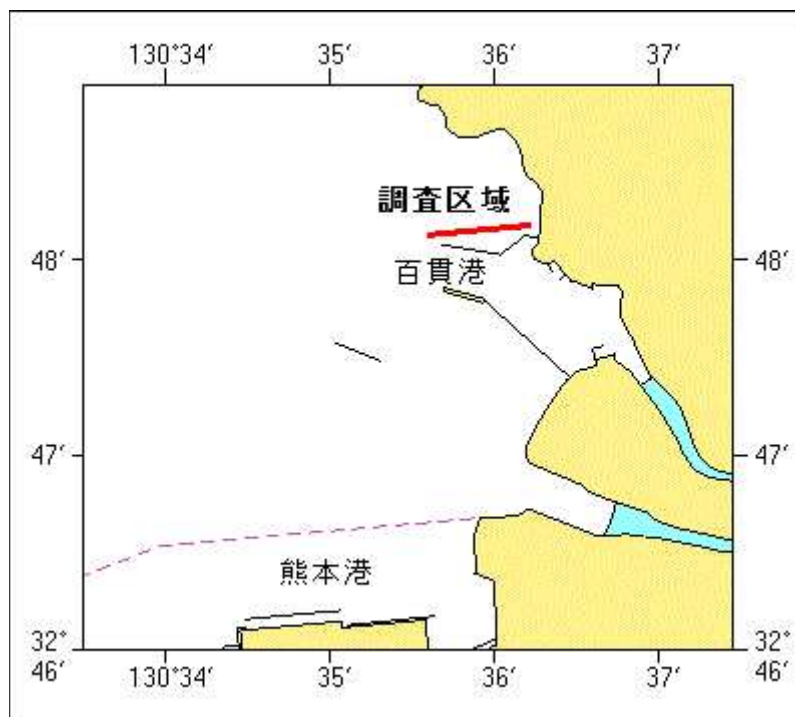
### ★30年338項 九州西岸 — 熊本港北方、百貫港付近 環境調査

作業船及び潜水士による環境調査が実施される。

期 間 平成30年7月10日～8月31日(内1日)、0730～1730

区 域 2地点を結ぶ線上付近  
(1) 32-48-08N 130-35-35E  
(2) 32-48-11N 130-36-13E

備 考 潜水作業中、付近に警戒船を配置し、国際信号旗「A」旗を掲揚  
海 図 W 1 6 9  
出 所 熊本海上保安部



★30年339項 九州西岸 — 熊本港北方 防波堤補修工事

潜水作業を伴う防波堤補修工事が実施されている。

期 間 平成30年8月31日まで、日出～日没

位 置 下記位置付近

32-49.2N 130-35.4E

備 考 潜水作業中、付近陸上に国際信号旗「A」旗を掲揚する。

付近に警戒船を配置

海 図 W169

出 所 熊本海上保安部

★30年340項 南西諸島 — 奄美大島、古仁屋港及び付近 シーカヤック大会

シーカヤック大会が実施される。

期 間 平成30年7月1日、0730～1700

区 域 (1)、(2)地点を結ぶ線、(3)～(5)地点を結ぶ線及び陸岸で囲まれる区域

(1) 28-07-49N 129-20-56E(岸線上)

(2) 28-07-07N 129-20-33E(岸線上)

(3) 28-09-22N 129-17-30E(岸線上)

(4) 28-09-00N 129-16-42E(岸線上)

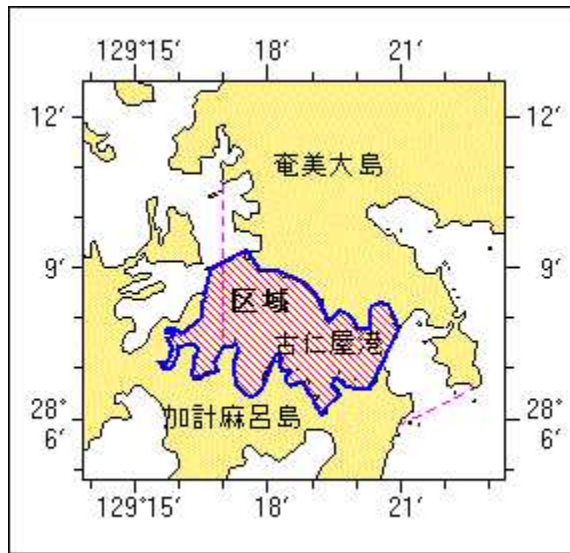
(5) 28-08-30N 129-16-33E(岸線上)

備 考 参加艇約300隻

付近に警戒船を配置

海 図 W230-W225

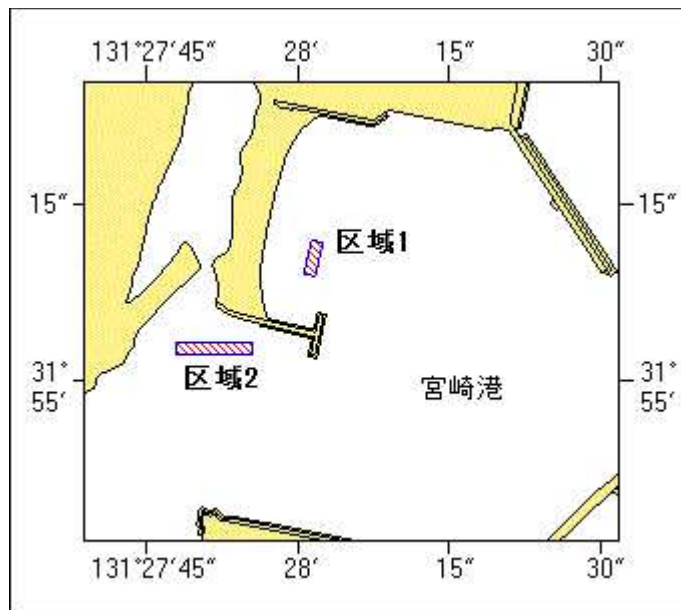
出 所 古仁屋海上保安署



★30年341項 九州東岸 — 宮崎港 小型船舶等操縦訓練

小型船舶操縦訓練及び特殊小型船舶操縦訓練（水上オートバイ）が実施される。

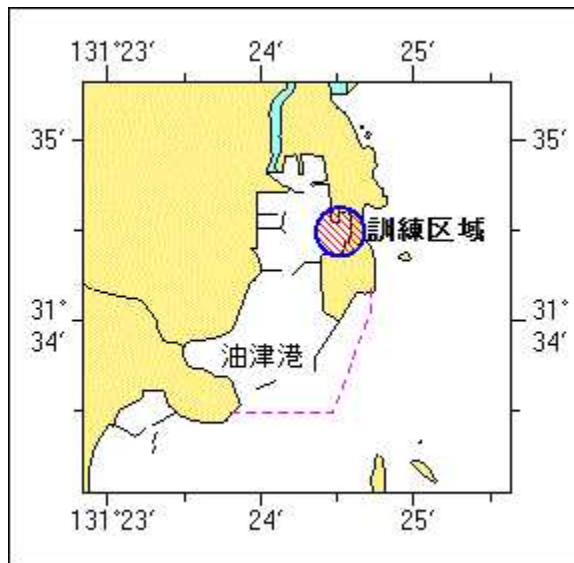
- 期間1 平成30年7月2日、3日、0830～1720  
 区域1 2地点を結ぶ線上、幅20m  
 (1) 31-55-12N 131-28-02E  
 (2) 31-55-09N 131-28-00E
- 期間2 平成30年7月13日、14日、0730～1720  
 区域2 2地点を結ぶ線上、幅50m  
 (3) 31-55-03N 131-27-48E  
 (4) 31-55-03N 131-27-55E
- 備考 区域内に浮標3～6基を設置  
 海図 W 1 2 7 2  
 出所 宮崎海上保安部



★30年342項 九州東岸 — 油津港 救難訓練

巡視艇による救難訓練が実施される。

期 間 平成30年7月6日、0930～1100  
 区 域 31-34-30N 131-24-31Eを中心とする半径250mの円内  
 備 考 訓練中、赤色閃光灯を点灯し、国際信号旗「UY」旗を掲揚  
 海 図 W181（油津港及外浦港）  
 出 所 宮崎海上保安部



★30年343項 九州西岸 — 天草上島南方 シーカヤック大会

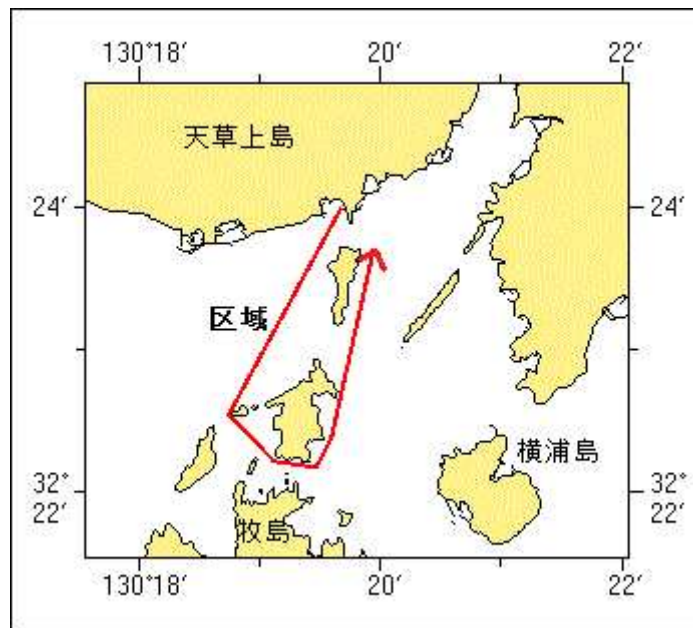
シーカヤック大会が実施される。

期 間 平成30年7月15日（予備日16日）、0600～0900

区 域 6地点を結ぶ線上付近  
 (1) 32-24.0N 130-19.7E  
 (2) 32-22.6N 130-18.7E  
 (3) 32-22.3N 130-19.1E  
 (4) 32-22.2N 130-19.4E  
 (5) 32-23.7N 130-19.9E  
 (6) 32-24.0N 130-19.7E

備 考 付近に警戒船を配置  
 海 図 W174-W169-W206  
 出 所 熊本海上保安部





★30年344項 九州西岸 — 甑島列島西北西方 射撃訓練

フォックストロット区域において、自衛艦による水上及び対空射撃訓練が実施される。

期 間 平成30年7月18日(予備日19日)、0800～1500

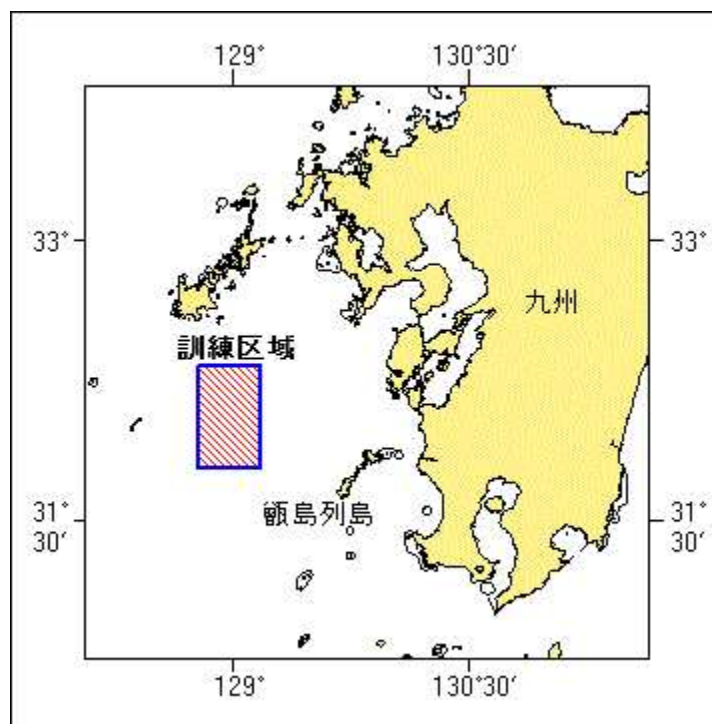
区 域 4地点により囲まれる区域

- (1) 32-20-12N 128-45-52E
- (2) 32-20-12N 129-09-52E
- (3) 31-47-12N 129-09-52E
- (4) 31-47-12N 128-45-52E

備 考 訓練中、実施艦に「B」旗が掲揚される

海 図 W 2 1 3 - J P 2 1 3 - W 1 8 7 - J P 1 8 7 - W 1 8 0 - W 4 3 7

出 所 防衛省海上幕僚監部





# ★30年345項 九州東岸 — 油津港南方、目井津漁港 水路測量

測量船「いそしお」(27t)による水路測量が実施される。

期 間 平成30年7月20日～25日

区 域 6地点を結ぶ線及び陸岸により囲まれる区域

(1) 31-32-45.4N 131-23-12.8E(岸線上)

(2) 31-32-47.5N 131-23-15.4E

(3) 31-32-47.1N 131-23-27.5E

(4) 31-32-37.7N 131-23-45.9E

(5) 31-32-14.9N 131-23-30.5E

(6) 31-32-21.5N 131-23-15.7E(岸線上)

備 考 測量船は「白紅白」の標識を掲揚

海 図 W181(油津港及外浦港)

出 所 十本部海洋情報部

