

第十管区水路通報

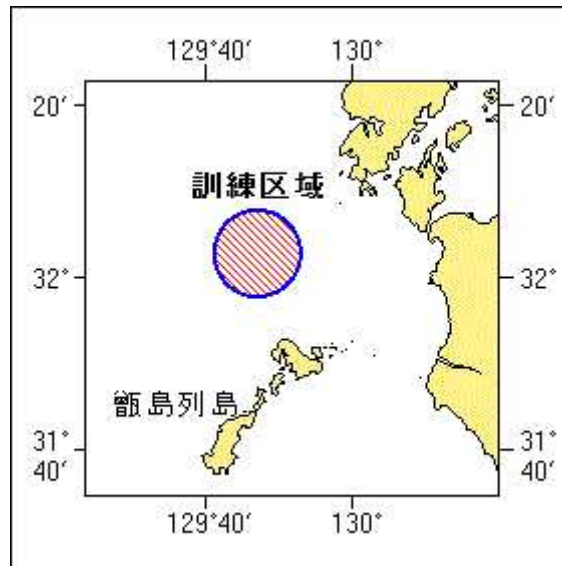
第 26 号

- 第 346項 九州西岸 — 甬島列島北方 射撃訓練
- 第 347項 九州東岸 — 油津港 小型船舶操縦訓練
- 第 348項 九州南岸 — 鹿児島港、外港 小型船舶操縦訓練
- 第 349項 九州東岸 — 宮崎港及び付近 水路測量
- 第 350項 九州南岸 — 鹿児島港、外港 遠泳大会
- 第 351項 九州西岸 — 熊本港 ブロック撤去工事
- 第 352項 九州南岸 — 鹿児島港付近 遠泳大会
- 第 353項 九州西岸 — 甬島列島西北西方 射撃訓練
- 第 354項 九州西岸 — 本渡港 花火大会
- 第 355項 九州南岸 — 鹿児島港、外港 小型船舶等操縦訓練
- 第 356項 九州南岸 — 鹿児島湾及び付近 ヨットレース
- 第 357項 九州南岸 — 鹿児島港、谷山区 ボーリング作業
- 第 358項 九州東岸 — 外浦港付近 救難訓練
- 第 359項 九州西岸 — 富岡港 花火大会等

★30年346項 九州西岸 — 甬島列島北方 射撃訓練

巡視船艇による射撃訓練が実施される。

期 間 平成30年7月12日（予備日13日）、0900～1400
区 域 32-03N 129-47E を中心とする半径5海里の円内
備 考 訓練中、紅色閃光灯を点灯し、国際信号旗「UY」及び「NE4」旗を掲揚
付近に警戒船を配置
海 図 W207-W213-JP213-W187-JP187-W180
出 所 十本部警備救難部

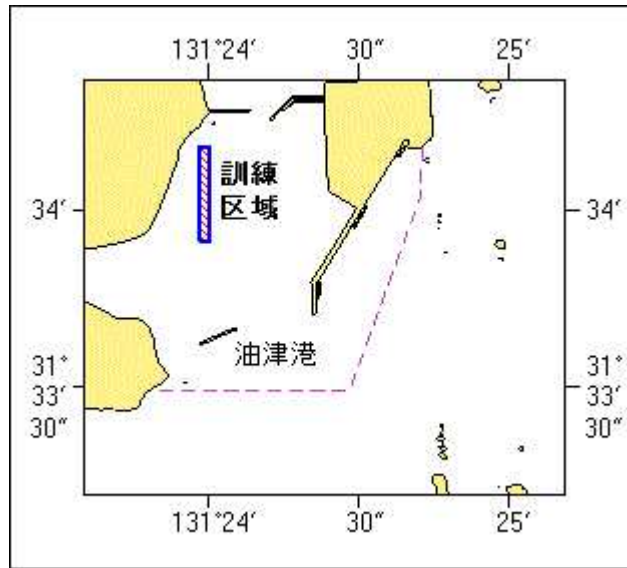


★30年347項 九州東岸 — 油津港 小型船舶操縦訓練

小型船舶操縦訓練が実施される。

期 間 平成30年7月6日～7月27日、0900～1700
区 域 2地点を結ぶ線上、幅50m
(1) 31-34-11N 131-23-59E

備考 (2) 31-33-55N 131-23-59E
 海図 区域内に浮標3基を設置
 出所 W181 (油津港及外浦港)
 宮崎海上保安部



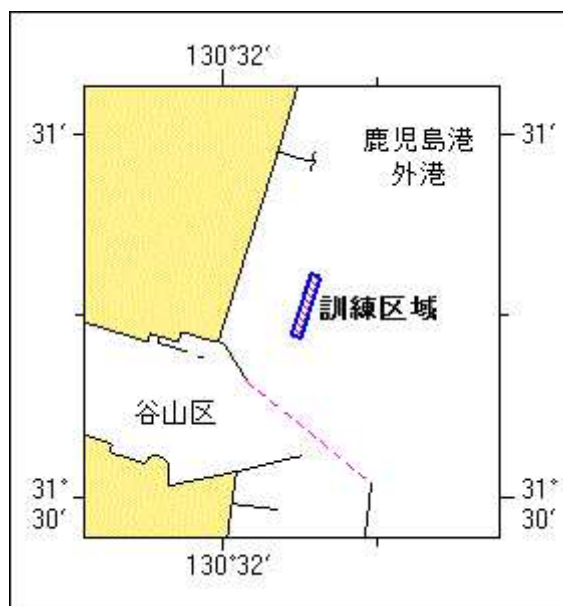
★30年348項 九州南岸 — 鹿児島港、外港 小型船舶操縦訓練

小型船舶操縦訓練が実施される。

期間 平成30年7月14日、26日、28日 (予備日7月21日、8月4日)、0730~1730

区域 2地点を結ぶ線上、幅50m
 (1) 31-30-37N 130-32-17E
 (2) 31-30-27N 130-32-13E

備考 区域内に浮標3基を設置
 海図 W214B-JP214B
 出所 鹿児島港長



★30年349項 九州東岸 — 宮崎港及び付近 水路測量

作業船による水路測量が実施される。

期 間 平成30年7月10日～平成31年3月15日(予備日を含む)、日出～日没

区域 1 6地点を結ぶ線及び陸岸で囲まれた区域

- (1) 31-56-00.4N 131-28-19.0E(岸線上)
- (2) 31-56-04.9N 131-28-20.1E
- (3) 31-56-03.1N 131-28-30.5E
- (4) 31-55-40.8N 131-28-25.2E
- (5) 31-55-42.6N 131-28-14.8E
- (6) 31-55-46.2N 131-28-15.6E(岸線上)

区域 2 3地点を結ぶ線及び陸岸で囲まれる区域

- (7) 31-55-40.5N 131-28-22.8E(岸線上)
- (8) 31-55-41.4N 131-28-17.6E
- (9) 31-55-37.5N 131-28-16.7E(岸線上)

区域 3 5地点を結ぶ線及び陸岸で囲まれる区域

- (10) 31-54-47.7N 131-27-58.7E(岸線上)
- (11) 31-54-52.3N 131-27-59.6E
- (12) 31-54-54.9N 131-27-42.4E
- (13) 31-54-31.8N 131-27-37.7E
- (14) 31-54-32.9N 131-27-30.5E(岸線上)

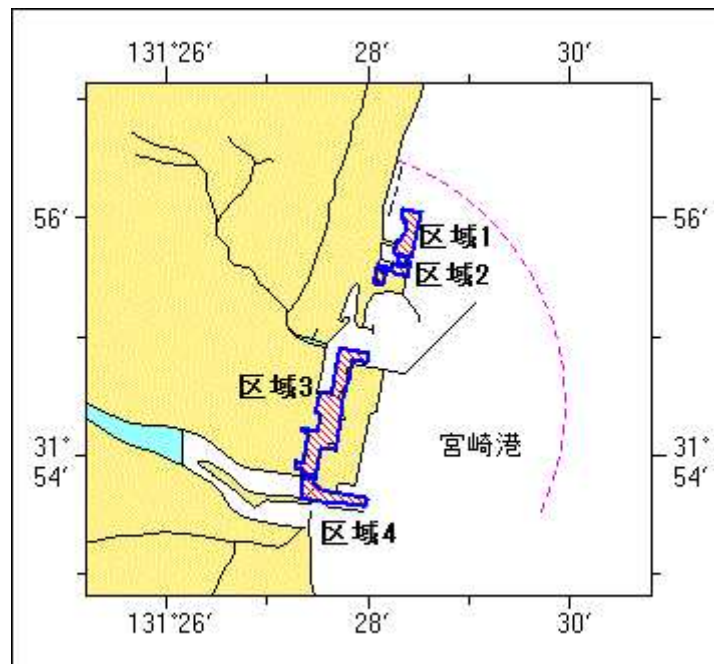
区域 4 4地点を結ぶ線及び陸岸で囲まれる区域

- (15) 31-53-39.3N 131-27-58.3E(岸線上)
- (16) 31-53-35.1N 131-27-57.7E
- (17) 31-53-39.0N 131-27-19.1E(岸線上)
- (18) 31-53-49.9N 131-27-20.9E(岸線上)

備 考 作業船は「白紅白」の標識を掲揚

海 図 W 1 2 7 2

出 所 十本部海洋情報部、宮崎海上保安部



★30年350項 九州南岸 — 鹿児島港、外港 遠泳大会

遠泳大会が実施される。

期 間 平成30年7月16日、0900～1230

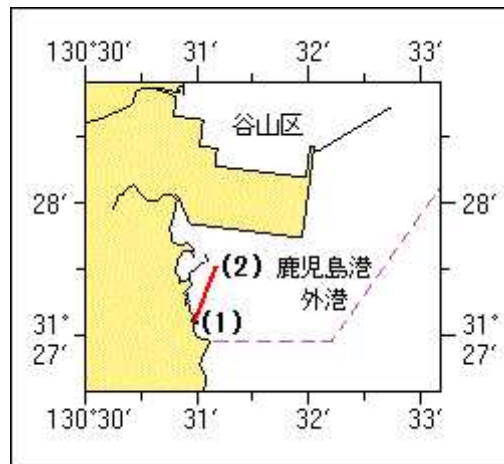
区 域 2地点を結ぶ線上付近

- (1) 31-27-06N 130-30-58E
- (2) 31-27-32N 130-31-10E

備 考 付近に警戒船を配置

海 図
出 所

W214B-JP214B-W221-JP221
鹿児島港長



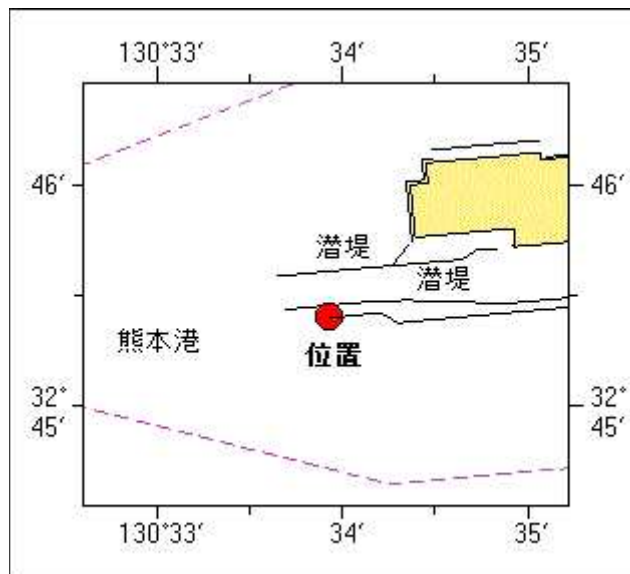
★30年351項 九州西岸 — 熊本港 ブロック撤去工事

潜水士及び起重機船による根固ブロック撤去工事が実施される。

期 間 平成30年7月20日～8月20日（内1日）、日出～日没
32-45-24N 130-33-56E付近

備 考 付近に警戒船を配置
潜水作業中、国際信号旗「A」を掲揚

海 図 W171-W169
出 所 熊本海上保安部



★30年352項 九州南岸 — 鹿児島港付近 遠泳大会

錦江湾横断遠泳大会が実施される。

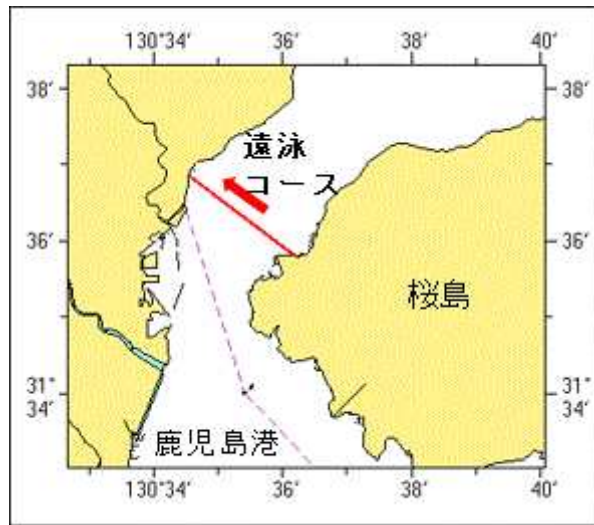
期 間 平成30年7月22日、0830～1130
平成30年7月23日、0930～1230（予備日24日、1020～1320）

区 域 2地点を結ぶ線上付近
(1) 31-35-50N 130-36-10E
(2) 31-36-52N 130-34-32E

備 考 付近に警戒船を配置

海 図
出 所

W214A-JP214A-W221-JP221
鹿児島海上保安部



★30年353項 九州西岸 — 甌島列島西北西方 射撃訓練

フォックストロット区域において、自衛艦による水上射撃訓練が実施される。

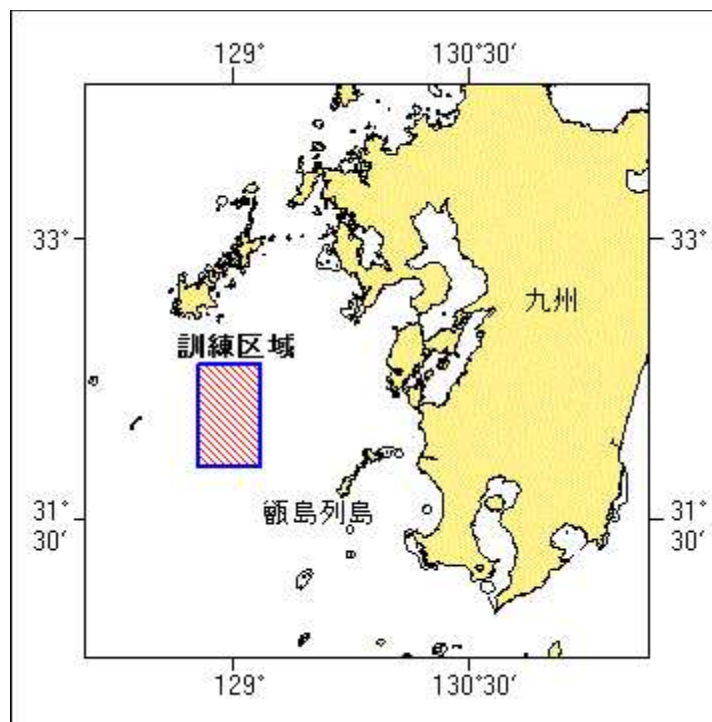
期 間 平成30年7月25日(予備日26日)、0800~1700

区 域 4地点により囲まれる区域

- (1) 32-20-12N 128-45-52E
- (2) 32-20-12N 129-09-52E
- (3) 31-47-12N 129-09-52E
- (4) 31-47-12N 128-45-52E

備 考 訓練中、実施艦に「B」旗が掲揚される

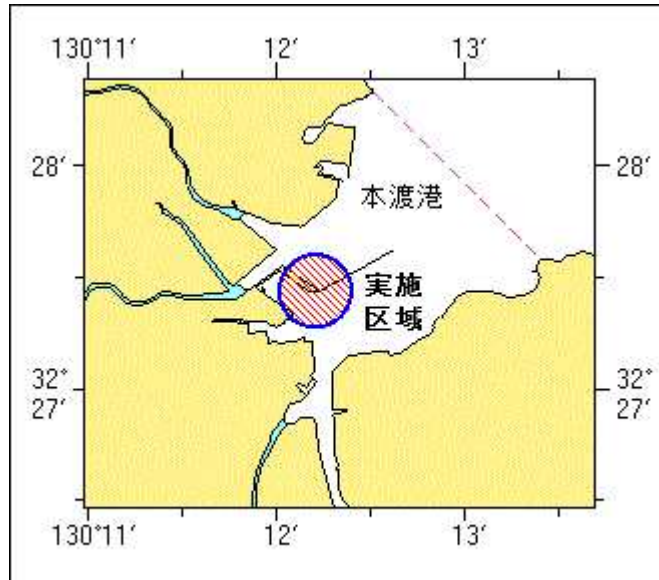
海 図 W213-JP213-W187-JP187-W180-W437
出 所 防衛省海上幕僚監部



★30年354項 九州西岸 — 本渡港 花火大会

花火大会が実施される。

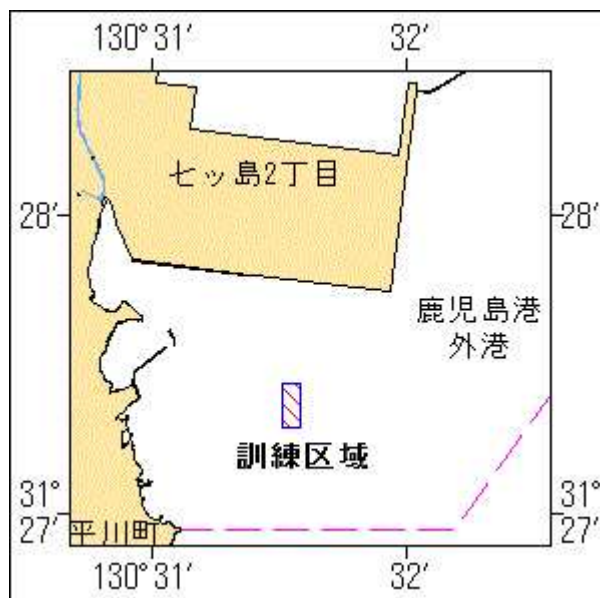
期 間 平成30年7月28日（予備日29日、30日）、2010～2130
区 域 32-27-27N 130-12-12Eを中心とする半径300mの円内
備 考 付近に警戒船を配置
海 図 W 1 2 5 2
出 所 熊本海上保安部



★30年355項 九州南岸 — 鹿児島港、外港 小型船舶等操縦訓練

小型船舶操縦訓練及び特殊小型船舶操縦訓練（水上オートバイ）が実施される。

- 1 小型船舶操縦訓練
期 間 平成30年7月8日、9日、12日、13日、22日、23日、0730～1720
 - 2 特殊小型船舶操縦訓練（水上オートバイ）
期 間 平成30年7月16日、0830～1720
- 区 域 2地点を結ぶ線上、幅50m
(1) 31-27-23N 130-31-36E
(2) 31-27-12N 130-31-34E
- 備 考 区域内に浮標3～6基を設置
海 図 W 2 1 4 B - J P 2 1 4 B
出 所 鹿児島港長



★30年356項 九州南岸 — 鹿児島湾及び付近 ヨットレース

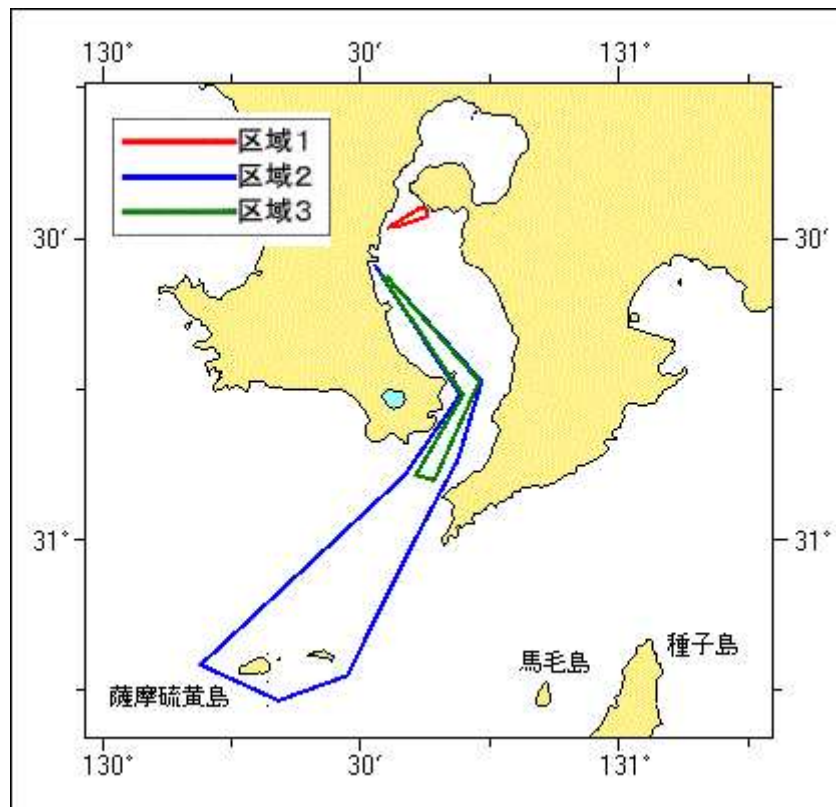
「2018鹿児島カップ火山めぐり外洋ヨットレース」が実施される。

期間 1 平成30年7月14日、0800～1500
 区域 1 2地点を結ぶ線上付近
 (1) 31-31.3N 130-33.1E
 (2) 31-32.9N 130-37.5E

期間 2 平成30年7月14日1800～16日1400
 区域 2 6地点を結ぶ線上付近
 (3) 31-26.9N 130-31.3E
 (4) 31-14.5N 130-41.6E
 (5) 30-45.8N 130-13.4E
 (6) 30-46.8N 130-28.3E
 (7) 31-15.8N 130-43.4E
 (8) 31-27.1N 130-32.2E

期間 3 平成30年7月15日0800～16日1400
 区域 3 3地点を結ぶ線上付近
 (9) 31-27.3N 130-31.9E
 (10) 31-15.6N 130-42.4E
 (11) 31-06.1N 130-37.4E

備考 付近に警戒船を配置
 海図 W214A-JP214A-W214B-JP214B
 -W221-JP221
 出所 鹿児島港長



★30年357項 九州南岸 — 鹿児島港、谷山区 ボーリング作業

潜水作業を伴うボーリング作業が実施される。

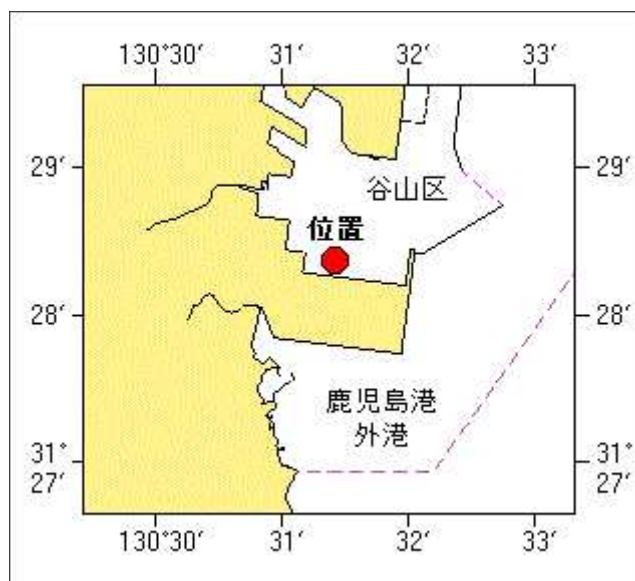
期 間 平成30年7月6日～8月31日、0800～日没

位 置 31-28-22N 130-31-25E

備 考 潜水作業中、国際信号旗「A」旗を掲揚し、付近に警戒船を配置
やぐらの四隅に黄色点滅灯を設置

海 図 W214B-JP214B-W221-JP221

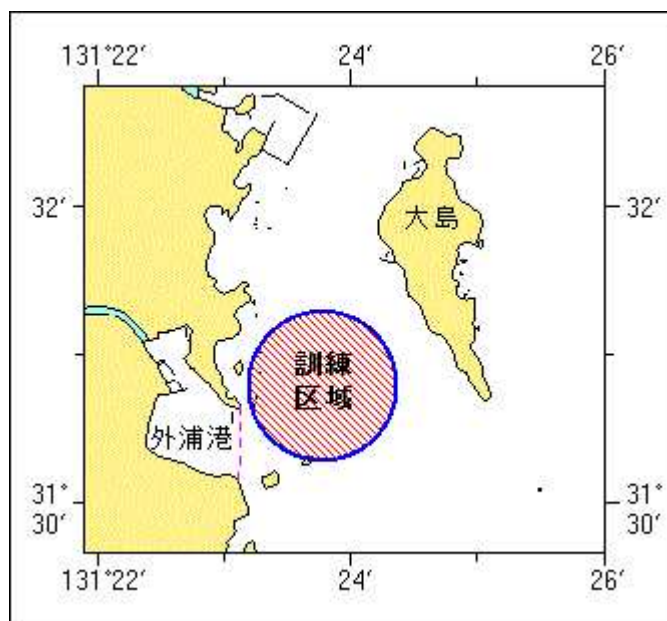
出 所 鹿児島港長



★30年358項 九州東岸 — 外浦港付近 救難訓練

自衛隊航空機による吊り上げ訓練が実施される。

期間 平成30年7月19日、0945～1200及び1300～1515（予備日20日、0945～1200）
区域 31-30-48N 131-23-46Eを中心とする半径0.5海里の円内
海図 W181（油津港及外浦港）
出所 航空自衛隊新田原救難隊



★30年359項 九州西岸 — 福岡港 花火大会等

第30回芥北じゃっと祭に伴い、花火大会及びペーロン大会が実施される。

1 花火大会

期間1 平成30年7月21日（予備日22日）、1930～2100
区域1 32-31-22N 130-02-10Eを中心とする半径110mの円内

2 ペーロン大会

期間2 平成30年7月22日、0730～1445
区域2 4地点で囲まれる区域
(2) 32-31-47N 130-02-23E
(3) 32-31-35N 130-02-11E
(4) 32-31-36N 130-02-05E
(5) 32-31-51N 130-02-12E

備考 付近に警戒船を配置
海図 W192（福岡湾）
出所 熊本海上保安部

