

# 第十管区水路通報

## 第 33 号

- ・ 第 451項 九州東岸 — 日向灘 救難訓練
- ・ 第 452項 九州西岸 — 東シナ海北部 救難訓練
- ・ 第 453項 豊後水道及び付近 — 救難訓練
- ・ 第 454項 九州南岸 — 鹿兒島湾北部 水中試験
- ・ 第 455項 九州西岸 — 島原湾及び八代海 環境調査
- ・ 第 456項 九州東岸 — 都井岬東方 射爆撃訓練
- ・ 第 457項 南西諸島 — 沖縄島北西方 射撃訓練
- ・ 第 458項 九州西岸 — 甬島列島西北西方 爆撃訓練
- ・ 第 459項 九州東岸 — 油津港東方 海上試験
- ・ 第 460項 九州西岸 — 甬島列島西北西方 射撃訓練等
- ・ 第 461項 南西諸島 — 種子島南東方 フレア発射訓練
- ・ 第 462項 九州西岸 — 本渡瀬戸 灯消灯
- ・ 第 463項 九州西岸 — 天草上島北岸 魚礁設置作業
- ・ 第 464項 九州西岸 — 八代海 ヨットレース
- ・ 第 465項 九州東岸 — 宮崎港 小型船舶等操縦訓練
- ・ 第 466項 九州西岸 — 八代海 灯浮標交換作業
- ・ 第 467項 九州西岸 — 本渡瀬戸 灯一時変更
- ・ 第 468項 九州東岸 — 外浦港 花火大会

---

### ★30年451項 九州東岸 — 日向灘 救難訓練

自衛隊航空機による照明筒及びフレア等の投下を伴う救難訓練が実施される。

期 間 平成30年9月1日～30日（土曜、日曜及び祝日を除く）、0700～2100

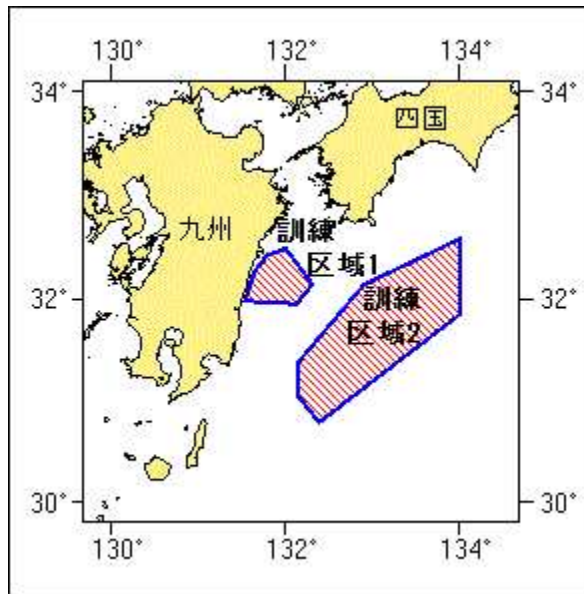
区域 1 6地点により囲まれる区域

- (1) 32-30-16N 131-59-42E
- (2) 32-09-21N 132-17-58E
- (3) 31-57-55N 132-07-15E
- (4) 31-59-37N 131-31-25E
- (5) 32-16-26N 131-37-51E
- (6) 32-26-12N 131-46-51E

区域 2 6地点により囲まれる区域

- (7) 32-35-50N 134-00-00E
- (8) 31-52-55N 134-00-00E
- (9) 30-48-13N 132-22-51E
- (10) 31-04-13N 132-07-51E
- (11) 31-23-13N 132-07-51E
- (12) 32-09-13N 132-53-51E

海 図 W 1 2 2 0 - J P 1 2 2 0 - W 1 5 7  
出 所 航空自衛隊新田原救難隊



★30年452項 九州西岸 — 東シナ海北部 救難訓練

自衛隊航空機による照明筒及びフレア等の投下を伴う救難訓練が実施される。

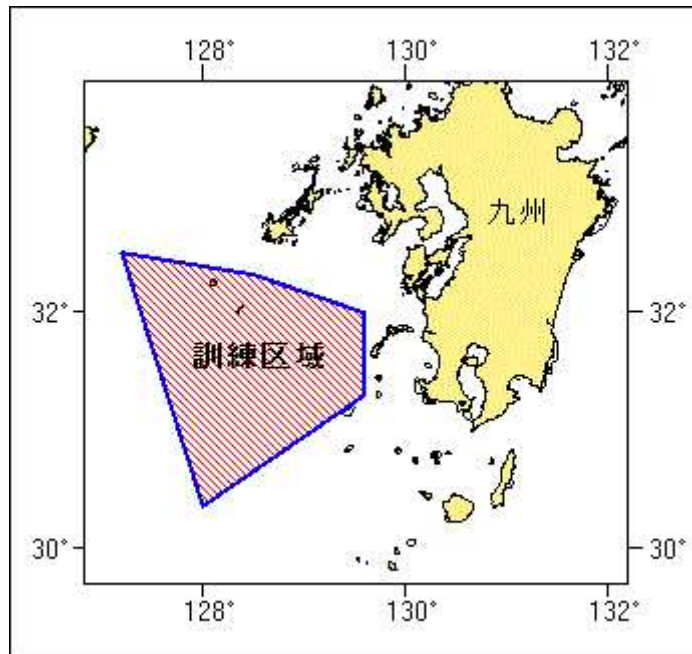
期 間 平成30年9月1日～30日（土曜、日曜及び祝日を除く）、0700～2100

区 域 5地点により囲まれる区域

- (1) 32-30-12N 127-11-53E
- (2) 32-19-12N 128-29-52E
- (3) 32-00-12N 129-34-52E
- (4) 31-18-13N 129-34-52E
- (5) 30-22-13N 127-59-53E

海 図 W 1 8 7 - J P 1 8 7 - W 1 8 0 - W 4 3 7

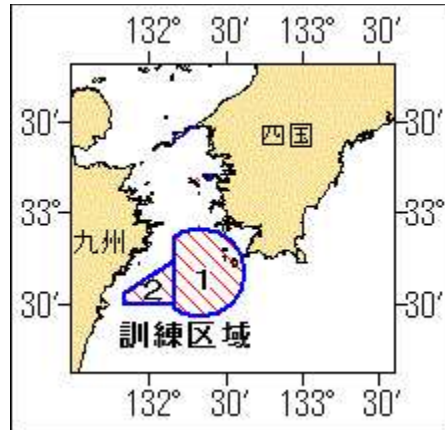
出 所 航空自衛隊新田原救難隊



★30年453項 豊後水道及び付近 — 救難訓練

自衛隊救難飛行艇の離着水を伴う救難訓練が実施される。

期 間 平成30年9月1日～30日（予備日を含む）、日出～日没  
 区域1 32-40N 132-20Eを中心とする半径15海里の円内のうち  
 132-10E以西を除く区域  
 区域2 4地点により囲まれる区域  
 (1) 32-44N 132-10E  
 (2) 32-30N 132-10E  
 (3) 32-30N 131-50E  
 (4) 32-34N 131-50E  
 海 図 W151-JP151-W1220-JP1220-W157  
 出 所 海上自衛隊第31航空群



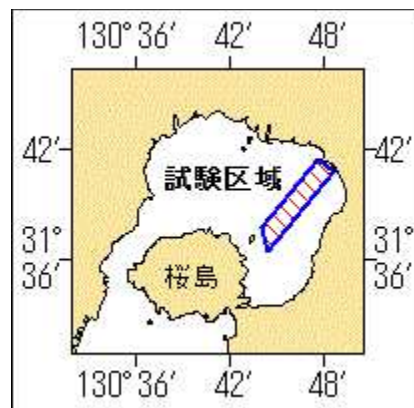
★30年454項 九州南岸 — 鹿児島湾北部 水中試験

海上自衛隊による水中試験が実施される。

期 間 平成30年9月1日、2日、11日～13日、22日、23日、日出～日没  
 9月24日～28日、昼夜間

区 域 4地点で囲まれる区域  
 (1) 31-41-28N 130-47-34E  
 (2) 31-40-47N 130-48-33E  
 (3) 31-36-31N 130-44-26E  
 (4) 31-37-47N 130-44-00E

備 考 付近に警戒船を配置  
 海 図 W221-JP221-W1221-JP1221  
 出 所 海上自衛隊佐世保地方総監部

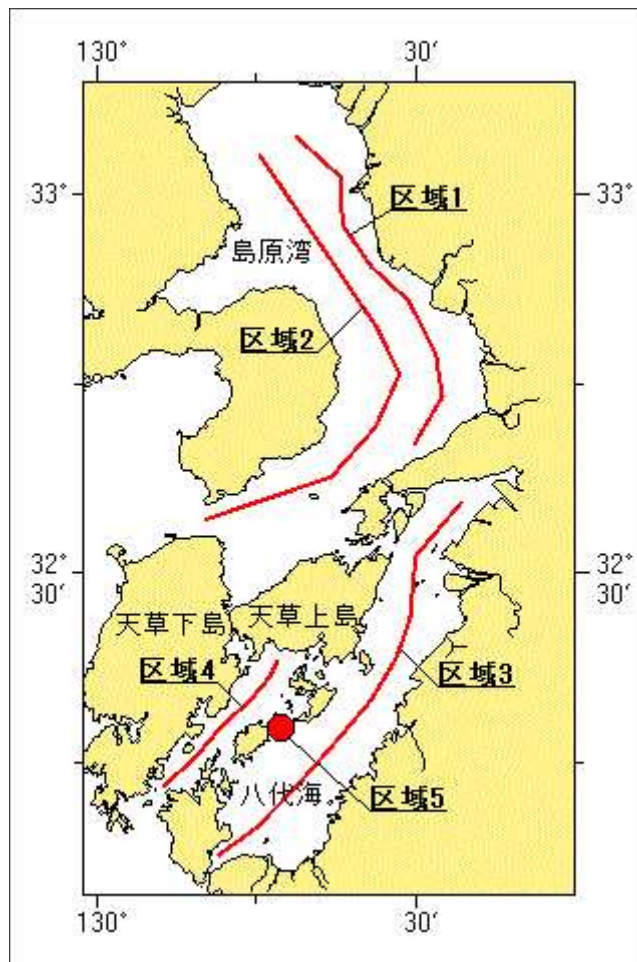


★30年455項 九州西岸 — 島原湾及び八代海 環境調査

作業船による水質及び底質調査が実施される。

期 間 平成30年9月1日～30日（内4日間）、日出～日没

- 区域 1 6地点を結ぶ線上付近  
 (1) 33-04. 6N 130-18. 6E  
 (2) 33-01. 4N 130-22. 7E  
 (3) 32-57. 6N 130-23. 0E  
 (4) 32-51. 6N 130-29. 1E  
 (5) 32-44. 1N 130-32. 3E  
 (6) 32-40. 2N 130-29. 7E
- 区域 2 5地点を結ぶ線上付近  
 (7) 33-03. 2N 130-15. 1E  
 (8) 32-56. 3N 130-20. 7E  
 (9) 32-45. 8N 130-28. 3E  
 (10) 32-37. 7N 130-21. 9E  
 (11) 32-34. 3N 130-10. 1E
- 区域 3 7地点を結ぶ線上付近  
 (12) 32-35. 8N 130-34. 2E  
 (13) 32-31. 5N 130-29. 8E  
 (14) 32-26. 5N 130-29. 3E  
 (15) 32-23. 4N 130-28. 0E  
 (16) 32-16. 8N 130-22. 4E  
 (17) 32-09. 9N 130-14. 8E  
 (18) 32-07. 7N 130-11. 3E
- 区域 4 5地点を結ぶ線上付近  
 (19) 32-23. 2N 130-16. 9E  
 (20) 32-20. 1N 130-14. 4E  
 (21) 32-18. 0N 130-11. 7E  
 (22) 32-15. 5N 130-09. 2E  
 (23) 32-13. 2N 130-06. 1E
- 区域 5 (24) 32-17. 8N 130-17. 3E付近  
 W 1 7 0 - W 1 7 4 - W 1 6 9  
 熊本海上保安部



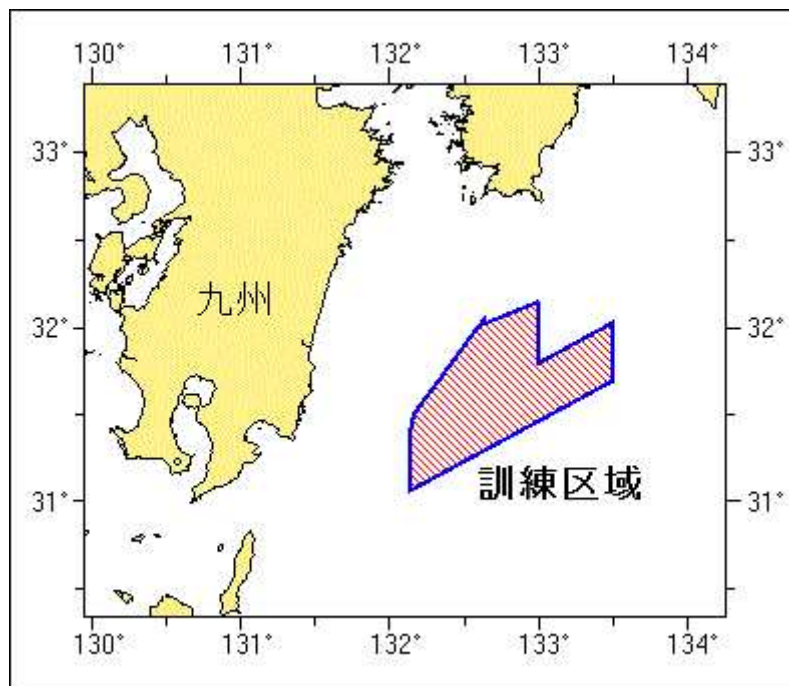
★30年456項 九州東岸 — 都井岬東方 射爆撃訓練

自衛隊航空機による空対空射撃及び空対水爆撃訓練が実施される。

期 間 平成30年9月3日～28日（土曜、日曜及び祝日を除く）、0800～1700  
 区 域 10地点により囲まれる区域

- (1) 32-09-13N 132-59-51E
- (2) 31-48-13N 132-59-51E
- (3) 32-02-13N 133-29-51E
- (4) 31-42-13N 133-29-51E
- (5) 31-04-13N 132-07-51E
- (6) 31-25-13N 132-07-51E
- (7) 31-30-43N 132-09-21E
- (8) 32-00-13N 132-34-51E
- (9) 32-03-13N 132-37-51E
- (10) 32-01-43N 132-37-51E

海 図 W 1 2 2 0 - J P 1 2 2 0 - W 1 5 7  
 出 所 防衛省防衛政策局



★30年457項 南西諸島 — 沖縄島北西方 射撃訓練

沖縄北部訓練区域において、自衛隊航空機による空対空射撃訓練が実施される。

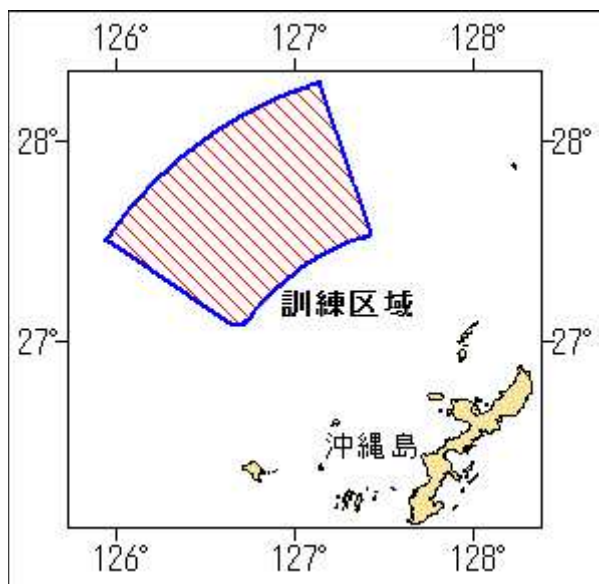
期 間 平成30年9月3日～28日（土曜、日曜及び祝日を除く）、0700～1800  
 区 域 5地点により囲まれる区域

- (1) 27-05-26N 126-42-59E
- (2) 27-04-45N 126-39-05E
- (3) 27-30-14N 125-56-53E
- (4) 28-17-14N 127-07-53E
- (5) 27-32-02N 127-25-35E

ただし、(3)(4)間は 26-22-14N 127-47-53E の地点を中心とする  
 半径120海里の円弧、  
 (5)(1)間は同地点を中心とする半径72海里の円弧で結ぶ

海 図 W 1 8 2 B - W 2 1 0 - F W 2 1 0  
 出 所 防衛省防衛政策局





★30年458項 九州西岸 — 甌島列島西北西方 爆撃訓練

フォックストロット区域において、自衛隊航空機による空対水爆撃訓練が実施される。

期 間 平成30年9月3日～28日(土曜、日曜及び祝日を除く)、0800～1700

区 域 4地点により囲まれる区域

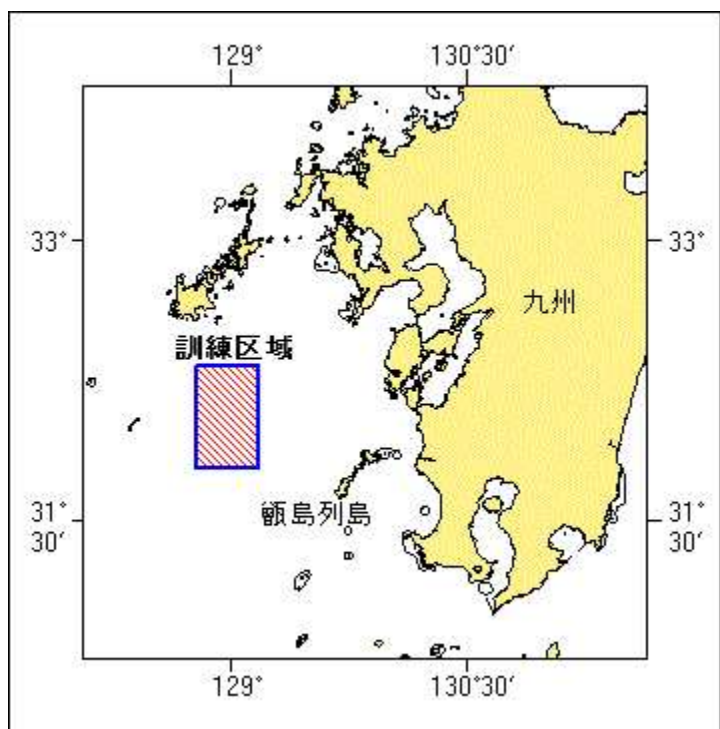
(1) 32-20-12N 128-45-52E

(2) 32-20-12N 129-09-52E

(3) 31-47-12N 129-09-52E

(4) 31-47-12N 128-45-52E

海 図 所 W 2 1 3 — J P 2 1 3 — W 1 8 7 — J P 1 8 7 — W 1 8 0 — W 4 3 7  
防衛省防衛政策局



★30年459項 九州東岸 — 油津港東方 海上試験

自衛艦による海上試験が実施される。

期 間 平成30年9月10日～17日、(予備日18日)、昼夜間

区 域 4地点により囲まれる区域

(1) 31-39.1N 131-33.1E

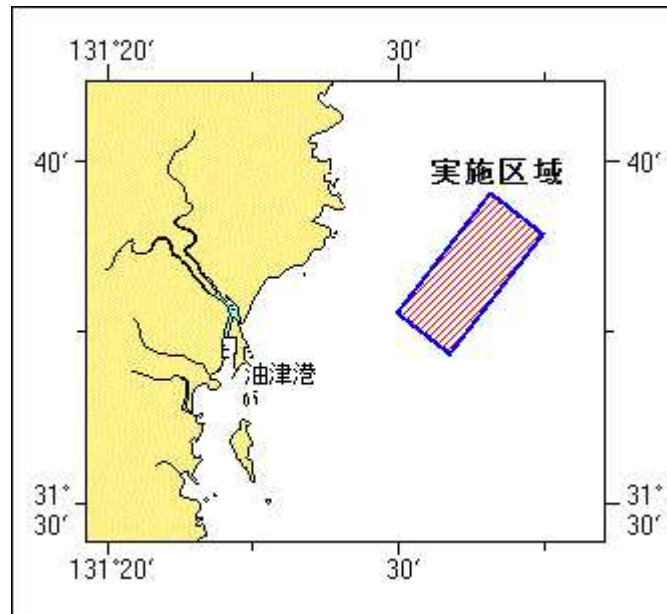
(2) 31-37.9N 131-34.9E

(3) 31-34.4N 131-31.7E

(4) 31-35.6N 131-29.9E

備 考 付近に警戒船を配置  
作業船に国際信号旗「UY」旗を掲揚

海 図 所 W 1 2 2 1 - J P 1 2 2 1 - W 1 5 7 - W 1 8 0 - W 1 8 2 A  
宮崎海上保安部



### ★30年460項 九州西岸 - 甌島列島西北西方 射撃訓練等

フォックストロット区域において、自衛艦及び航空機による水上及び対空射撃並びにフレア発射訓練が実施される。

期 間 平成30年9月26日、27日(予備日28日)、0800～1700

区 域 4地点により囲まれる区域

(1) 32-20-12N 128-45-52E

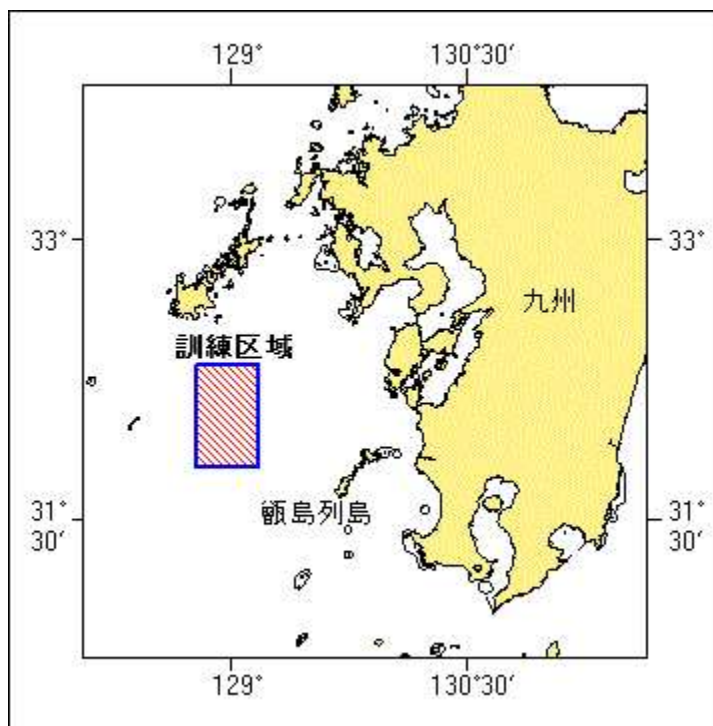
(2) 32-20-12N 129-09-52E

(3) 31-47-12N 129-09-52E

(4) 31-47-12N 128-45-52E

備 考 訓練実施中、実施艦に「B」旗が掲揚される

海 図 所 W 2 1 3 - J P 2 1 3 - W 1 8 7 - J P 1 8 7 - W 1 8 0 - W 4 3 7  
出 所 防衛省海上幕僚監部



★30年461項 南西諸島 — 種子島南東方 フレア発射訓練

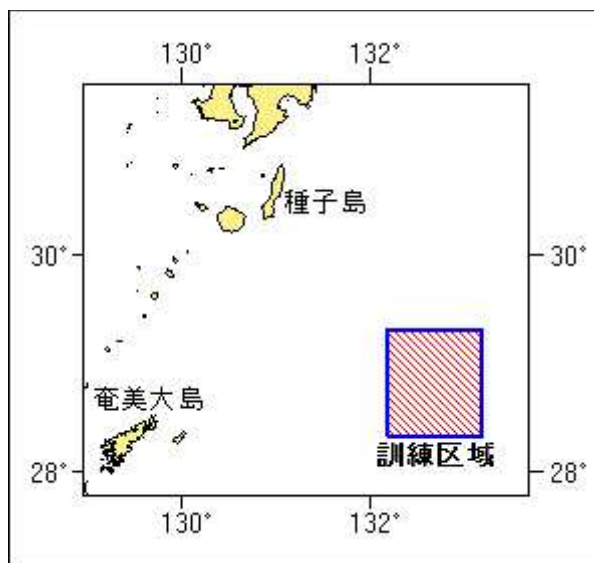
自衛隊航空機によるフレア発射訓練が実施される。

期 間 平成30年9月18日（予備日19日）、0800～1700

区 域 4地点で囲まれる区域

- (1) 29-20N 132-10E
- (2) 29-20N 133-10E
- (3) 28-20N 133-10E
- (4) 28-20N 132-10E

海 図 W247-W1072-W210-FW210  
出 所 防衛省海上幕僚監部



★30年462項 九州西岸 — 本渡瀬戸 灯消灯



下記位置の赤色灯が消灯した。

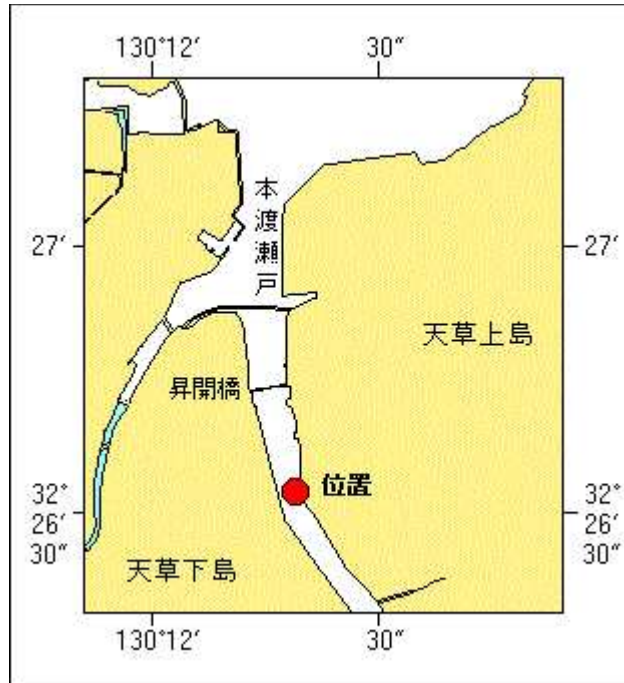
位置 32-26-32.4N 130-12-19.1E

備考 3基のうち、中央

平成30年8月23日に黄色灯に一時変更される予定

海図 W1252

出所 熊本海上保安部



### ★30年463項 九州西岸 — 天草上島北岸 魚礁設置作業

魚礁設置作業が実施される。

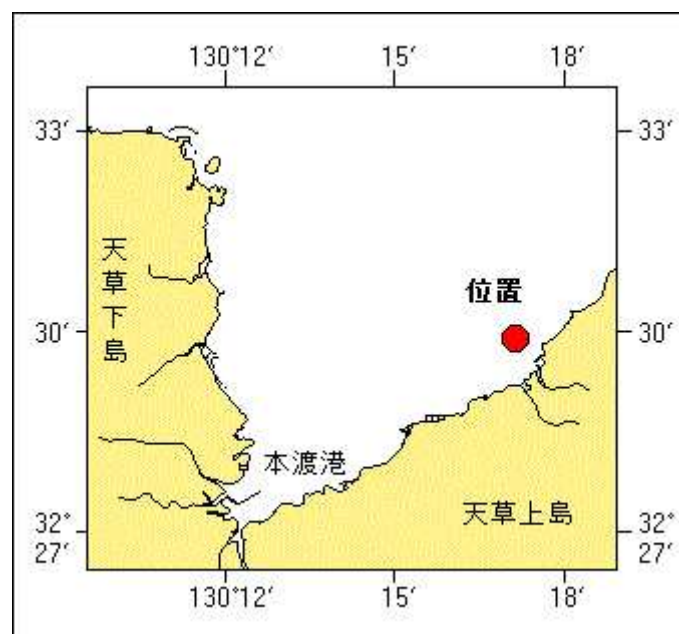
期間 平成30年8月27日～9月1日、日出～日没

位置 32-29-53N 130-17-09E

備考 付近に警戒船を配置

海図 W203-W169-W206

出所 熊本海上保安部



★30年464項 九州西岸 — 八代海 ヨットレース

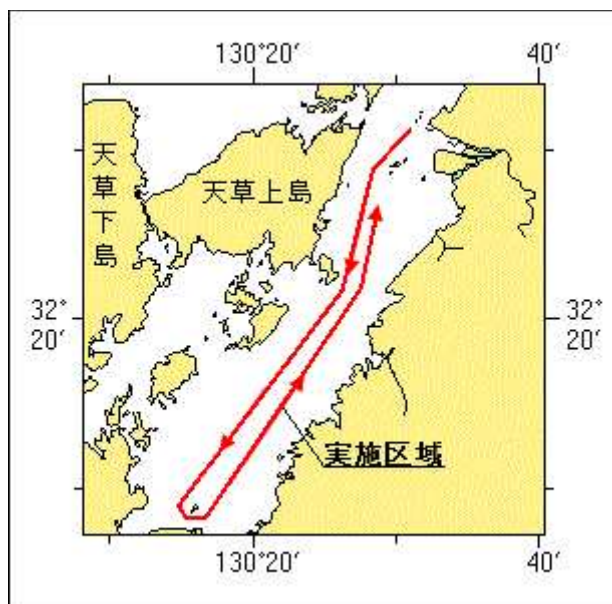
ヨットレースが実施される。

期間 平成30年9月1日1600～2日1200

区域 7地点を結ぶ線上付近

- (1) 32-31-22N 130-31-00E
- (2) 32-28-54N 130-28-18E
- (3) 32-21-48N 130-26-11E
- (4) 32-09-03N 130-14-44E
- (5) 32-08-20N 130-16-37E
- (6) 32-21-54N 130-27-28E
- (7) 32-28-33N 130-28-50E

海図 出所 W 1 2 4 3 - W 1 7 0 - W 1 6 9 - W 2 0 6  
八代港長



★30年465項 九州東岸 — 宮崎港 小型船舶等操縦訓練

小型船舶操縦訓練及び特殊小型船舶操縦訓練（水上オートバイ）が実施される。

期間 1 平成30年9月3日、4日、0830～1720

区域 1 2地点を結ぶ線上、幅20m

- (1) 31-55-12N 131-28-01E
- (2) 31-55-09N 131-28-00E

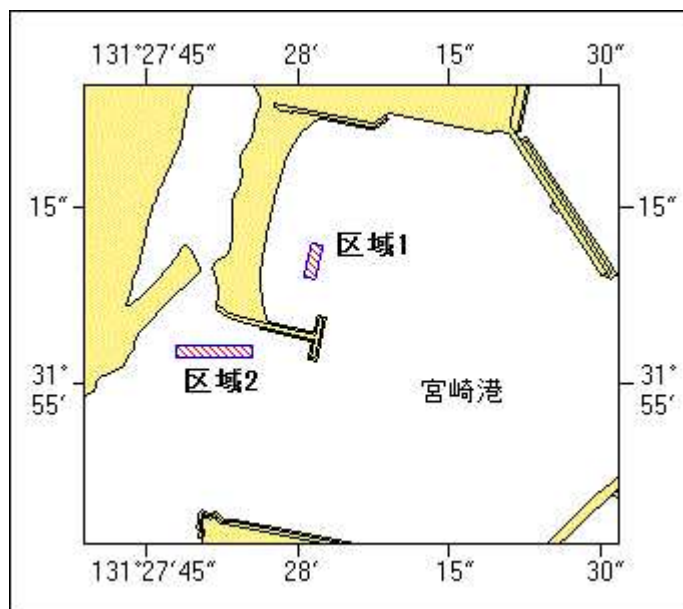
期間 2 平成30年9月14日、15日、0730～1720

区域 2 2地点を結ぶ線上、幅50m

- (3) 31-55-03N 131-27-55E
- (4) 31-55-03N 131-27-48E

備考 区域内に浮標3～6基を設置

海図 出所 W 1 2 7 2  
宮崎海上保安部



★30年466項 九州西岸 — 八代海 灯浮標交換作業

作業船による灯浮標交換作業が実施される。

期 間 平成30年9月4日～9月20日(予備日含む)、日出～日没

位 置 3地点

(1) 32-23.5N 130-18.4E (大船瀬南灯浮標、灯台表第1巻、6511)

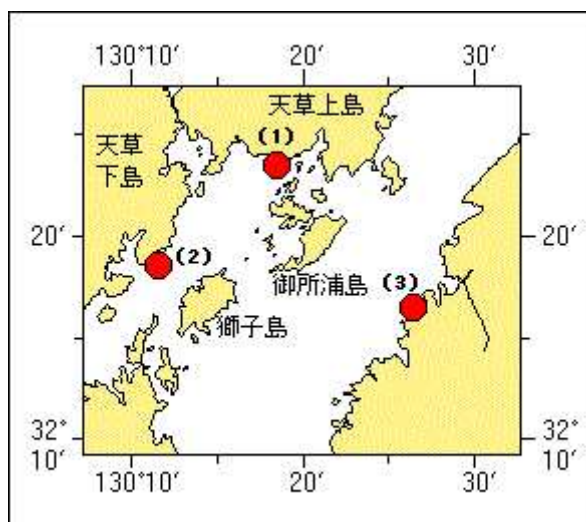
(2) 32-18.6N 130-11.6E (角瀬灯浮標、灯台表第1巻、6496)

(3) 32-16.5N 130-26.4E (鶴曾根灯浮標、灯台表第1巻、6537.5)

備 考 付近に警戒船を配置

海 図 W178-W174-W169-W206-W213-JP213

出 所 熊本海上保安部



★30年467項 九州西岸 — 本渡瀬戸 灯一時変更

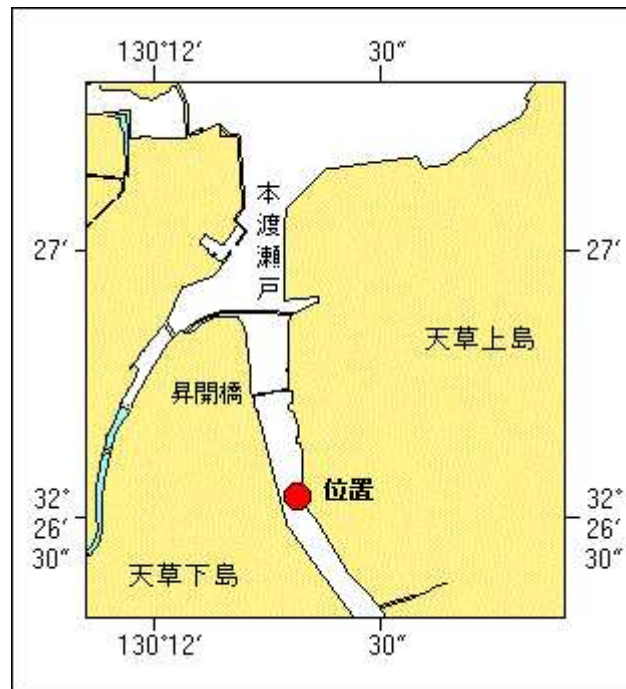
(十管区水路通報30年462項削除)

下記位置の赤色灯が黄色灯に一時変更された。

位 置 32-26-32.4N 130-12-19.1E

備 考 3基のうち、中央

海 図 所 W 1 2 5 2  
出 所 熊本海上保安部



★30年468項 九州東岸 — 外浦港 花火大会

花火大会が実施される。

期 間 平成30年9月16日、1900～2200  
区 域 31-30-34N 131-22-47Eを中心とする半径350mの円内  
備 考 付近に警戒船を配置  
海 図 W 1 8 1 (油津港及外浦港)  
出 所 宮崎海上保安部

