

第十管区水路通報

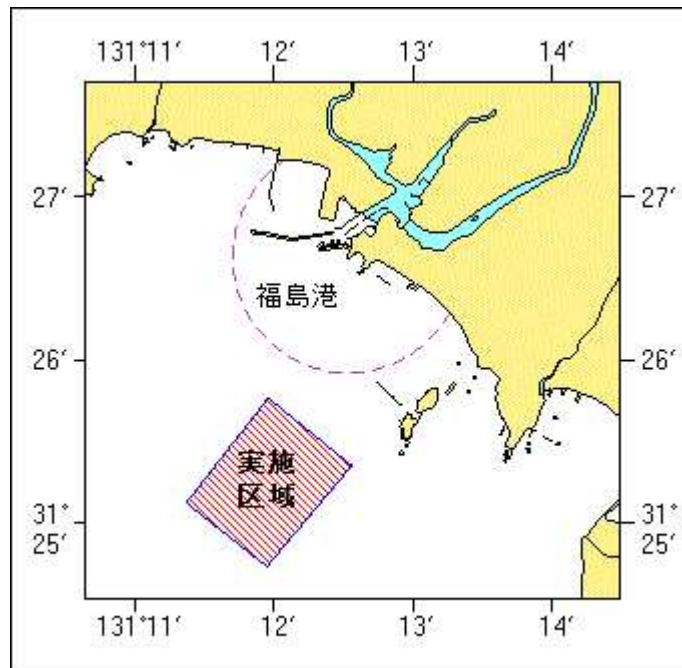
第 35 号

- ・ 第 481項 九州東岸 — 志布志湾、福島港南方 ブロック設置作業
- ・ 第 482項 九州東岸 — 志布志湾、内之浦港北東方 深淺測量等
- ・ 第 483項 九州東岸 — 細島港 小型船舶操縦訓練
- ・ 第 484項 九州南岸 — 鹿児島港、外港 小型船舶操縦訓練
- ・ 第 485項 九州東岸 — 宮崎港 小型船舶等操縦訓練
- ・ 第 486項 南西諸島 — トカラ群島至先島群島 水路測量
- ・ 第 487項 九州西岸 — 天草下島、鬼池港西方 魚礁設置
- ・ 第 488項 九州南岸 — 鹿児島港、外港 小型船舶等操縦訓練
- ・ 第 489項 南西諸島 — 奄美大島、古仁屋港 小型船舶等操縦訓練
- ・ 第 490項 九州東岸 — 延岡港 掘下げ作業

★30年481項 九州東岸 — 志布志湾、福島港南方 ブロック設置作業

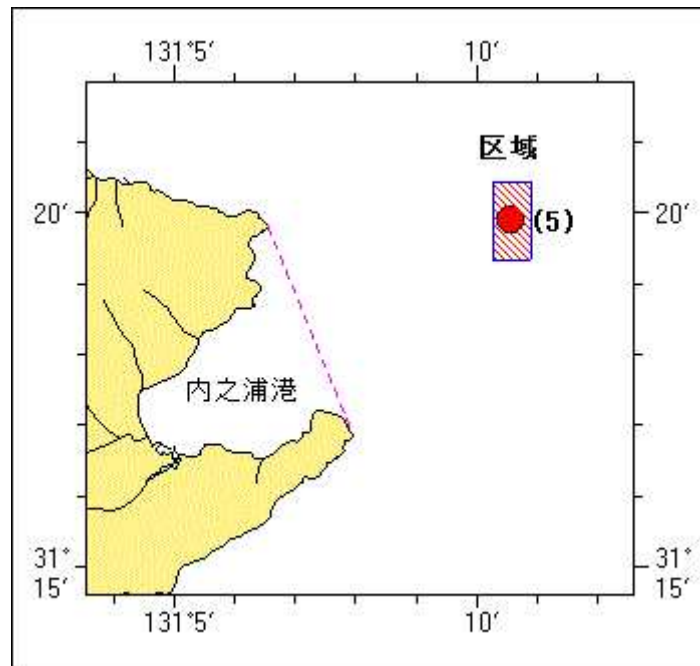
作業船によるブロック(高さ0.8m~1.4m、42個)設置作業が実施されている。

期 間	平成30年10月31日まで
区 域	4地点により囲まれる区域 (1) 31-25-46N 131-11-57E (2) 31-25-21N 131-12-33E (3) 31-24-44N 131-11-57E (4) 31-25-08N 131-11-22E
備 考	区域を黄色点滅灯付浮標で表示
海 図	W185-W1221-JP1221
出 所	宮崎海上保安部



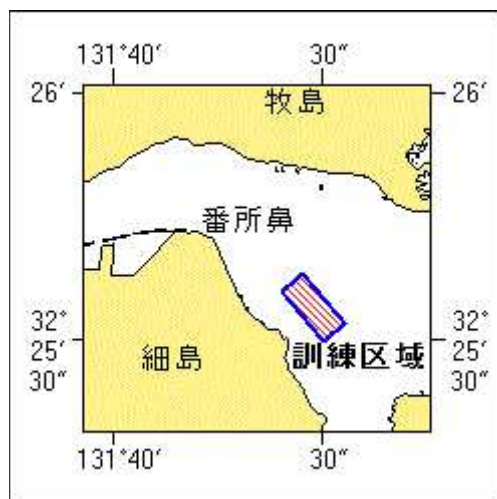
★30年482項 九州東岸 — 志布志湾、内之浦港北東方 深淺測量等

1. 作業船による深淺測量及び底質調査が実施される。
 期 間 平成30年9月7日～30日(予備日含む)、日出～日没
 区 域 4地点により囲まれる区域
 (1) 31-20-27N 131-10-15E
 (2) 31-20-27N 131-10-52E
 (3) 31-19-21N 131-10-52E
 (4) 31-19-21N 131-10-15E
2. 流速計が設置される。
 期 間 平成30年9月8日～30日(予備日含む)
 位 置 (5) 31-19-54N 131-10-34E
 備 考 設置位置を黄色点滅灯付浮標で表示
- 海 図 W 1 8 5 - W 1 2 2 1 - J P 1 2 2 1
 出 所 志布志海上保安署



★30年483項 九州東岸 — 細島港 小型船舶操縦訓練

- 小型船舶操縦訓練が実施される。
 期 間 平成30年9月27日、28日、0730～1720
 位 置 2地点を結ぶ線上、幅50m
 (1) 32-25-38N 131-40-28E
 (2) 32-25-34N 131-40-32E
- 備 考 区域内に浮標3基を設置
 海 図 W 1 2 2 3
 出 所 細島港長



★30年484項 九州南岸 — 鹿児島港、外港 小型船舶操縦訓練

小型船舶操縦訓練が実施される。

期 間 平成30年9月15日、22日、27日、29日、（予備日9月23日、10月6日）

0730～1730

区 域 2地点を結ぶ線上、幅50m

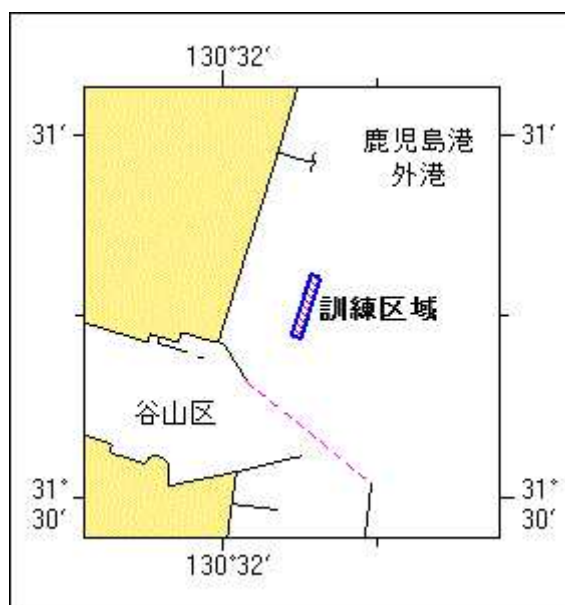
(1) 31-30-37N 130-32-17E

(2) 31-30-27N 130-32-13E

備 考 区域内に浮標3基を設置

海 図 W 2 1 4 B - J P 2 1 4 B

出 所 鹿児島港長



★30年485項 九州東岸 — 宮崎港 小型船舶等操縦訓練

小型船舶操縦訓練及び特殊小型船舶操縦訓練（水上オートバイ）が実施される。

期間 1 平成30年9月13日～21日、0800～1730

区域 1 2地点を結ぶ線上、幅30m

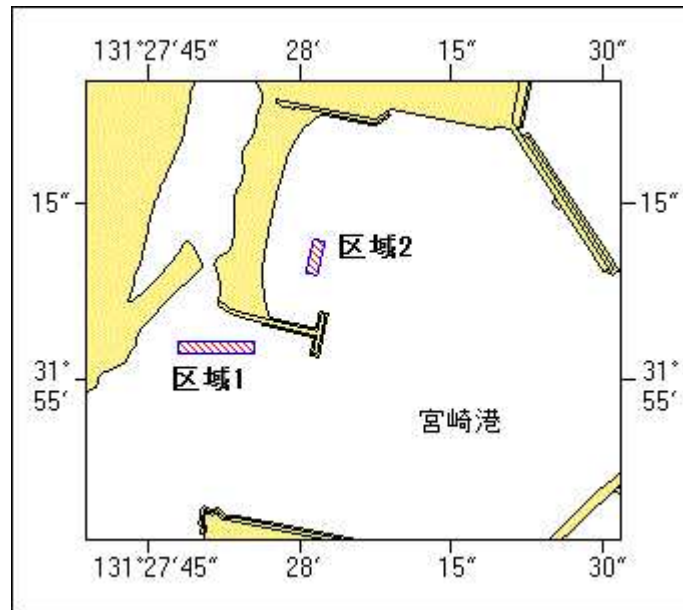
(1) 31-55-03N 131-27-55E

(2) 31-55-03N 131-27-48E

期間 2 平成30年9月15日～23日、0800～1730

区域2 2地点を結ぶ線上、幅20m
 (3) 31-55-12N 131-28-02E
 (4) 31-55-09N 131-28-01E

備考 区域内に浮標3~6基を設置
 海図 W1272
 出所 宮崎海上保安部



★30年486項 南西諸島 — トカラ群島至先島群島 水路測量

(十管区水路通報30年34号469項削除)

調査船「新海丸」(329t)による水路測量が実施される。

期間 平成30年9月16日~10月17日、(予備日10月18日~11月1日)

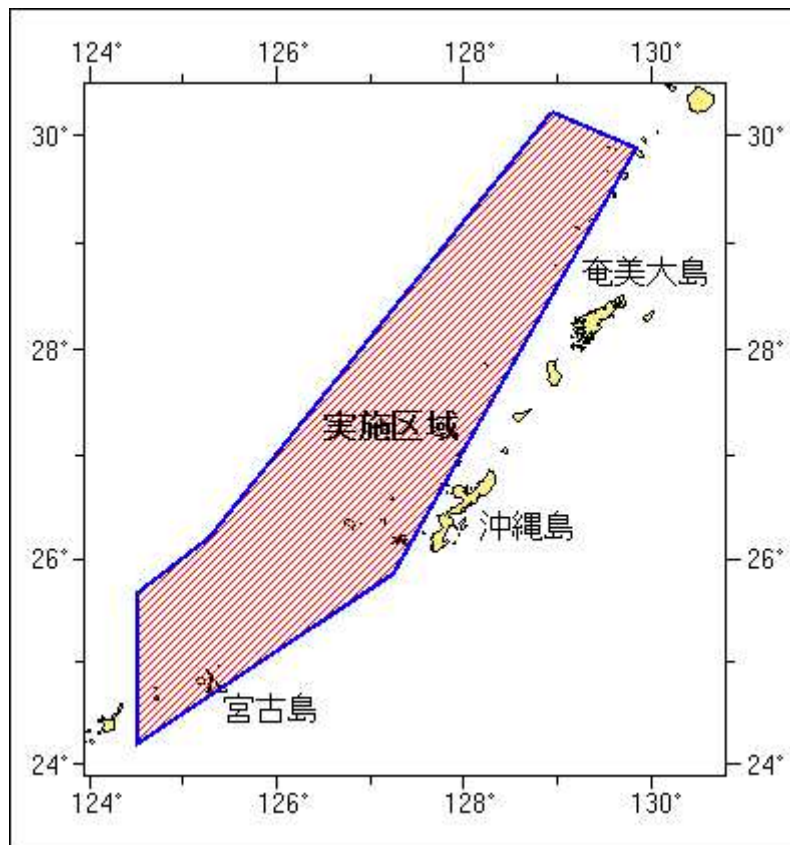
区域 6地点により囲まれる区域

- (1) 30-14N 128-56E
- (2) 29-54N 129-50E
- (3) 25-52N 127-14E
- (4) 24-13N 124-30E
- (5) 25-41N 124-30E
- (6) 26-13N 125-16E

備考 調査船は「白紅白」の標識を掲揚
 自律型無人潜水調査機器(AUV)を使用

海図 W231-W1204-W182A-W182B-W226
 -JP226-W437-W1002-W210-W1072

出所 海上保安庁海洋情報部、十本部交通部



★30年487項 九州西岸 — 天草下島、鬼池港西方 魚礁設置

(十管区水路通報30年22号288項削除)

下記のとおり魚礁が設置された。

位置 32-33-12N 130-08-29E(石材、高さ約0.6m)
 海図 W203-W169-W206
 出所 熊本海上保安部



★30年488項 九州南岸 — 鹿児島港、外港 小型船舶等操縦訓練

小型船舶操縦訓練及び特殊小型船舶操縦訓練(水上オートバイ)が実施される。

1 小型船舶操縦訓練

期 間 平成30年9月9日、10日、13日、14日、23日、24日、0730～1730

2 特殊小型船舶操縦訓練(水上オートバイ)

期 間 平成30年9月17日、0830～1720

区 域 2地点を結ぶ線上、幅50m

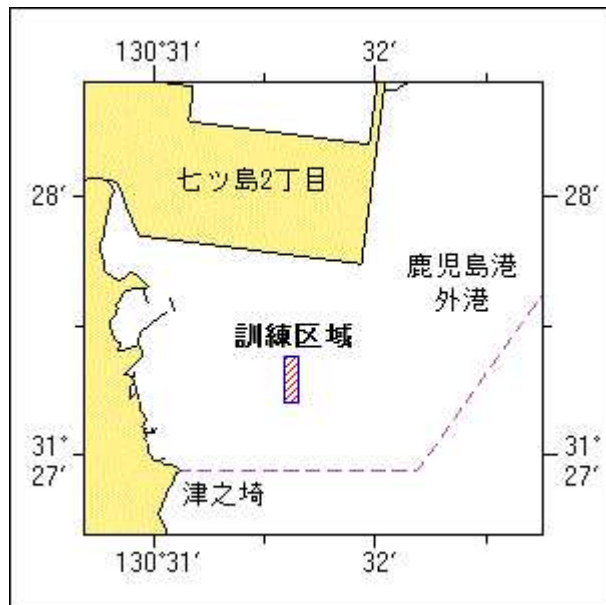
(1) 31-27-23N 130-31-36E

(2) 31-27-12N 130-31-34E

備 考 区域内に浮標3～6基を設置

海 図 W214B-JP214B

出 所 鹿児島港長



★30年489項 南西諸島 — 奄美大島、古仁屋港 小型船舶等操縦訓練

小型船舶操縦訓練及び特殊小型船舶操縦訓練(水上オートバイ)が実施される。

期 間 平成30年9月11日、12日、0730～1720

平成30年9月13日、14日、0830～1720

区 域 2地点を結ぶ線上、幅50m

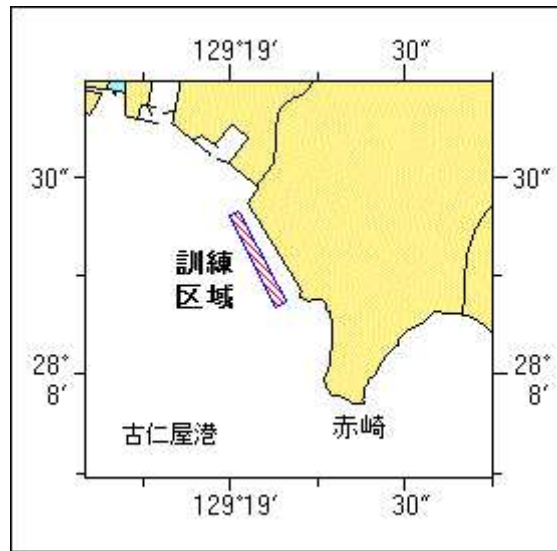
(1) 28-08-11N 129-19-09E

(2) 28-08-25N 129-19-00E

備 考 区域内に浮標を3～6基設置

海 図 W230-W225

出 所 古仁屋海上保安署



★30年490項 九州東岸 — 延岡港 掘下げ作業

作業船による掘下げ作業が実施される。

期 間 平成30年9月14日～平成31年3月31日、0800～1700

位 置 32-35.4N 131-42.9E

備 考 区域を浮標及び赤旗で表示

海 図 W151-JP151-W1220-JP1220

出 所 宮崎海上保安部

