

# 第十管区水路通報

## 第 36 号

- 第 491項 九州西岸 — 熊本港及び付近 [くい設置](#)
- 第 492項 南西諸島 — [水路測量等](#)
- 第 493項 九州西岸 — [本渡瀬戸 灯復旧](#)
- 第 494項 九州東岸 — [油津港南方、目井津漁港 水路測量](#)
- 第 495項 九州西岸 — [天草上島、合津港 花火大会](#)
- 第 496項 九州西岸 — [天草上島、合津港 海上行事](#)
- 第 497項 九州南岸 — [鹿児島湾、加治木港 花火大会](#)
- 第 498項 九州南岸 — [佐多岬西方 射撃訓練](#)
- 第 499項 南西諸島 — [奄美大島西方 油抜き取り作業終了](#)

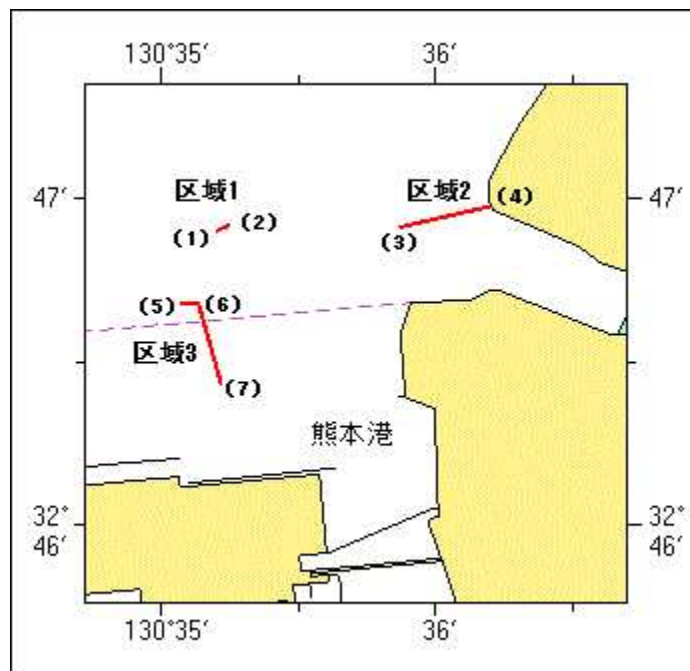
### ★30年491項 九州西岸 — 熊本港及び付近 [くい設置](#)

(十管区水路通報30年34号480項関連)

くいが設置された。

- 区域 1 2地点を結ぶ線上
- (1) 32-46-54. 1N 130-35-12. 0E
  - (2) 32-46-55. 2N 130-35-14. 8E
- 区域 2 2地点を結ぶ線上
- (3) 32-46-54. 8N 130-35-51. 7E
  - (4) 32-46-58. 6N 130-36-11. 5E
- 区域 3 3地点を結ぶ線上
- (5) 32-46-41. 0N 130-35-04. 0E
  - (6) 32-46-41. 0N 130-35-08. 0E
  - (7) 32-46-26. 0N 130-35-13. 0E

海 図 W 1 7 1 - W 1 6 9  
出 所 熊本海上保安部



★30年492項 南西諸島 — 水路測量等

調査船「よこすか」(4439t)による水路測量、海底地震計の回収及び設置作業が実施される。

期 間 平成30年9月29日～10月11日

位 置 8地点により囲まれる海域

- (1) 31-15N 130-45E
- (2) 31-15N 133-00E
- (3) 29-00N 133-00E
- (4) 29-00N 131-15E
- (5) 26-45N 131-15E
- (6) 26-45N 127-45E
- (7) 29-30N 127-45E
- (8) 29-30N 130-45E

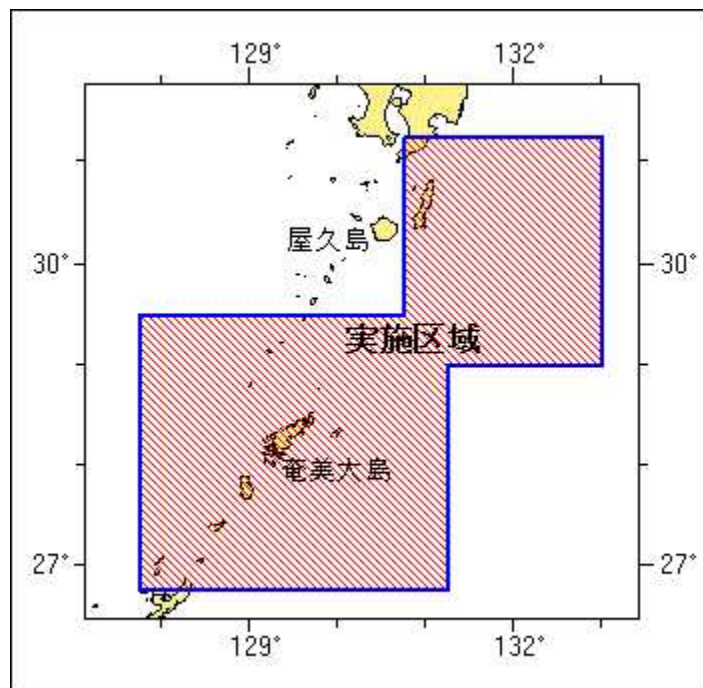
備 考 調査船は「白紅白」の標識を掲揚

海 図 W225-W226-JP226-W231-W1221

-JP1221-W157-W180-W182A

-W182B-W247-W437

出 所 海上保安庁海洋情報部



★30年493項 九州西岸 — 本渡瀬戸 灯復旧

(十管区水路通報30年33号467項削除)

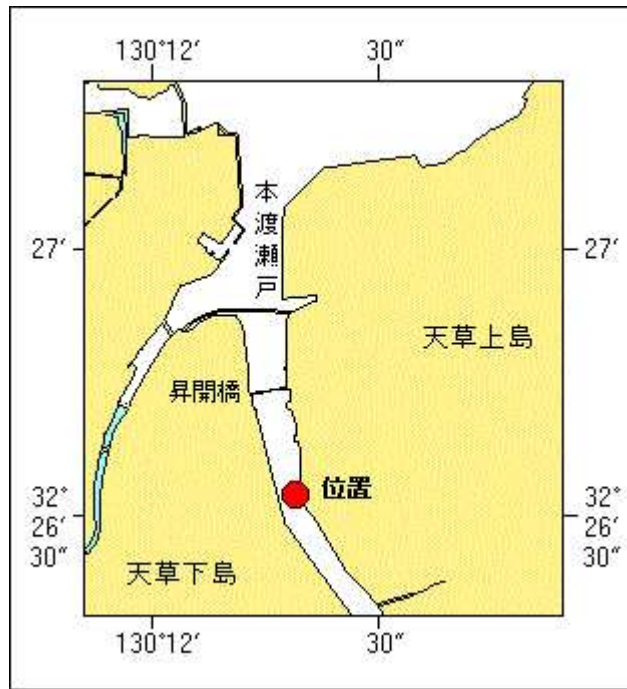
下記位置の赤色灯は復旧した。

位 置 32-26-32.4N 130-12-19.1E

備 考 3基のうち、中央

海 図 W1252

出 所 熊本海上保安部



★30年494項 九州東岸 — 油津港南方、目井津漁港 水路測量

測量船「いそしお」(27t)による水路測量が実施される。

期 間 平成30年9月18日～24日(内3日間)、0900～1700

区 域 6地点を結ぶ線及び陸岸により囲まれる区域

(1) 31-32-45.4N 131-23-12.8E(岸線上)

(2) 31-32-47.5N 131-23-15.4E

(3) 31-32-47.1N 131-23-27.5E

(4) 31-32-37.7N 131-23-45.9E

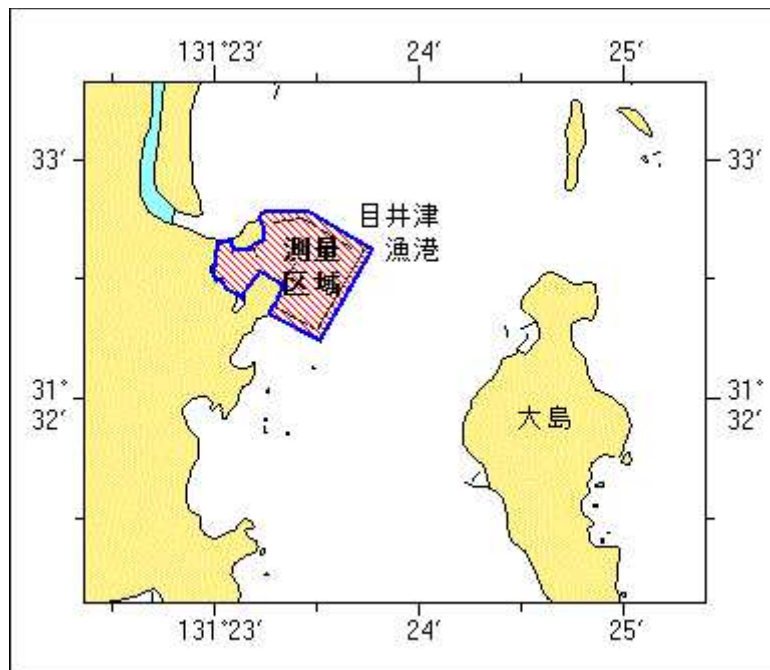
(5) 31-32-14.9N 131-23-30.5E

(6) 31-32-21.5N 131-23-15.7E(岸線上)

備 考 測量船は「白紅白」の標識を掲揚

海 図 W 1 8 1 (油津港及外浦港)

出 所 十本部海洋情報部

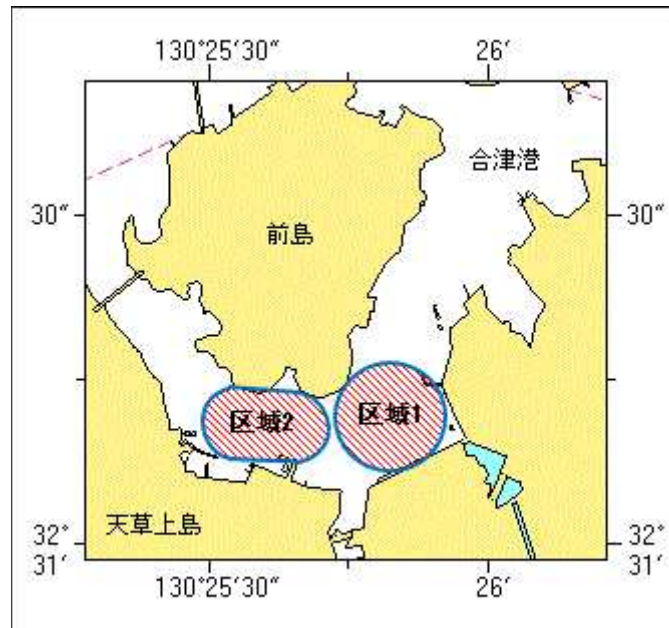


★30年495項 九州西岸 — 天草上島、合津港 花火大会

花火大会が実施される。

期 間 平成30年9月22日、2030～2130  
区域1 (1) 32-31-12N 130-25-49Eを中心とする半径150mの円内  
区域2 2地点を結ぶ線から100mの楕円内  
(2) 32-31-11N 130-25-33E  
(3) 32-31-11N 130-25-39E

備 考 付近に警戒船を配置  
海 図 W208-W170  
出 所 熊本海上保安部

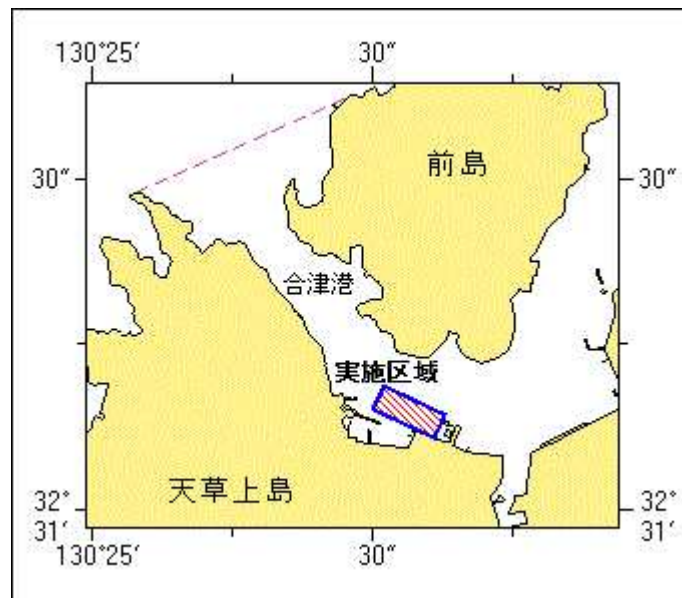


★30年496項 九州西岸 — 天草上島、合津港 海上行事

ペーロン大会が実施される。

期 間 平成30年9月23日、0900～1200  
区 域 4地点により囲まれる区域  
(1) 32-31-11N 130-25-31E  
(2) 32-31-09N 130-25-38E  
(3) 32-31-07N 130-25-36E  
(4) 32-31-09N 130-25-30E

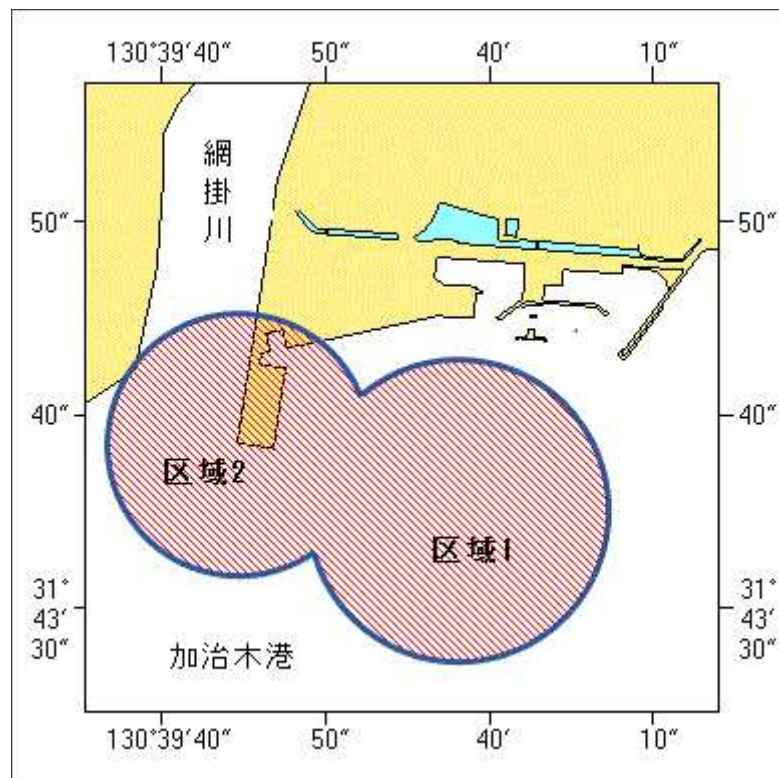
備 考 付近に警戒船を配置  
海 図 W208-W170  
出 所 熊本海上保安部



★30年497項 九州南岸 — 鹿児島湾、加治木港 花火大会

花火大会が実施される。

- 期 間 平成30年9月23日(予備日10月7日)、1930~2200
- 区域1 31-43-35N 130-39-58Eを中心とする半径240mの円内
- 区域2 31-43-38N 130-39-44Eを中心とする半径210mの円内
- 備 考 付近に警戒船を配置
- 海 図 W1255-W221-JP221
- 出 所 鹿児島海上保安部



★30年498項 九州南岸 — 佐多岬西方 射撃訓練

巡視船による射撃訓練が実施される。

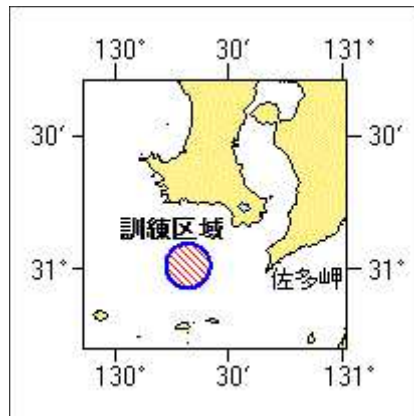
期間 平成30年9月23日、0830～1230

区域 31-01N 130-19E を中心とする半径5海里の円内

備考 訓練中、紅色閃光灯を点灯し、国際信号旗「UY」及び「NE4」旗を掲揚

海図 W221-JP221-W1222-JP1222-W180-W182A

出所 十本部警備救難部



---

★30年499項 南西諸島 — 奄美大島西方 油抜き作業終了

(十管区水路通報30年19号242項削除)

作業船による沈船油抜き作業は終了した。

区域 28-22. 2N 125-55. 3Eを中心とする半径1海里の円内

海図 W1002-W210-FW210

出所 海上保安庁海洋情報部

---