

第十管区水路通報

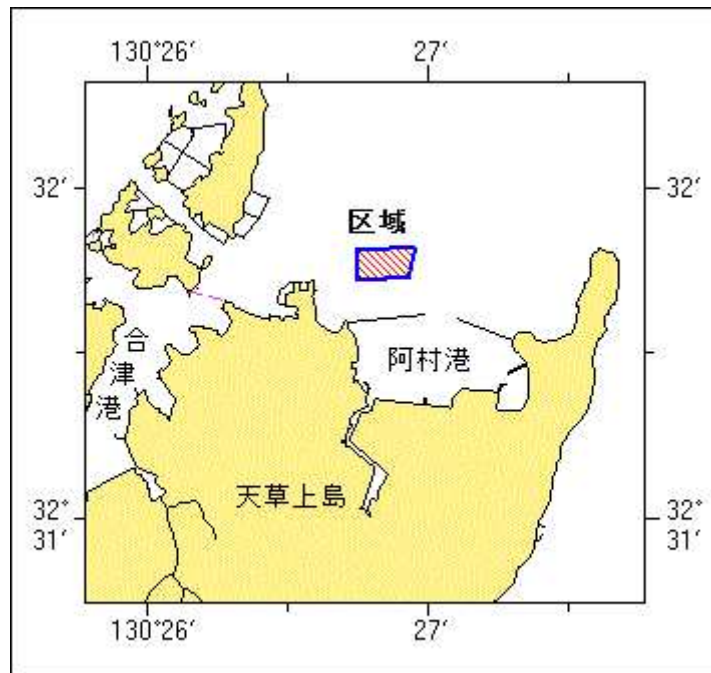
第 38 号

- ・ 第 518項 九州西岸 — 天草上島北方 浮ドック設置
- ・ 第 519項 九州西岸 — 甌島列島北方 照明弾発射訓練中止
- ・ 第 520項 九州東岸 — 宮崎港及び付近 ヨットレース
- ・ 第 521項 南西諸島 — 奄美大島北岸 海底波高計補修作業
- ・ 第 522項 九州東岸 — 宮崎港及び付近 流速計設置
- ・ 第 523項 九州東岸 — 延岡新港 防災訓練
- ・ 第 524項 九州南岸 — 鹿児島港、外港 小型船舶操縦訓練
- ・ 第 525項 九州西岸 — 甌島列島西北西方 フレア発射訓練
- ・ 第 526項 九州南岸 — 鹿児島港、外港 小型船舶等操縦訓練
- ・ 第 527項 南西諸島 — 奄美大島 観測装置投入作業

★30年518項 九州西岸 — 天草上島北方 浮ドック設置

浮ドックが設置されている。

期 間	当分の間
区 域	4地点により囲まれる区域 (1) 32-31-49N 130-26-45E (2) 32-31-49N 130-26-57E (3) 32-31-44N 130-26-56E (4) 32-31-44N 130-26-45E
備 考	アンカー位置を黄色点滅灯付浮標で表示
海 図	W208-W170
出 所	熊本海上保安部



★30年519項 九州西岸 — 甌島列島北方 照明弾発射訓練中止

(十管区水路通報30年37号516項削除)

巡視船による照明弾発射訓練は中止された。

海 図 W207-W213-JP213-W1002-W180
出 所 串木野海上保安部

★30年520項 九州東岸 — 宮崎港及び付近 ヨットレース

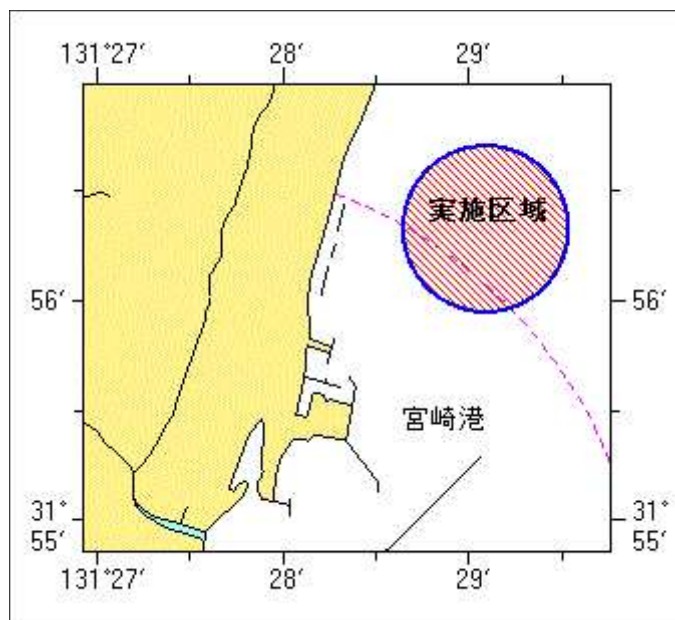
ヨットレースが実施される。

期 間 平成30年10月13日、1000～1700
14日、0900～1700

区 域 31-56-20N 131-29-05Eを中心とする半径700mの円内

備 考 参加艇 9艇
付近に警戒船を配置

海 図 W1272
出 所 宮崎海上保安部



★30年521項 南西諸島 — 奄美大島北岸 海底波高計補修作業

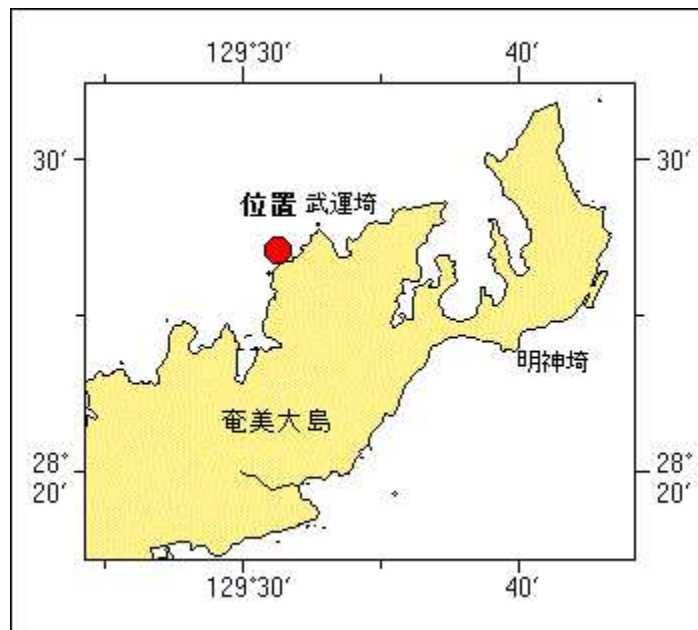
海底波高計補修作業が実施される。

期 間 平成30年10月1日～11月30日、日出～日没

位 置 28-27-07N 129-31-18E

備 考 潜水作業を伴う設置及び撤去作業が実施される。
潜水作業中、国際信号旗「A」を掲揚し、付近に警戒船を配置

海 図 W225-W231
出 所 奄美海上保安部



★30年522項 九州東岸 — 宮崎港及び付近 流速計設置

(十管区水路通報30年34号471項削除)

流速計が期間を延長して設置される。

期 間 平成30年10月31日まで (予備日含む)

位 置 3地点

(1) 31-55-53N 131-28-51E

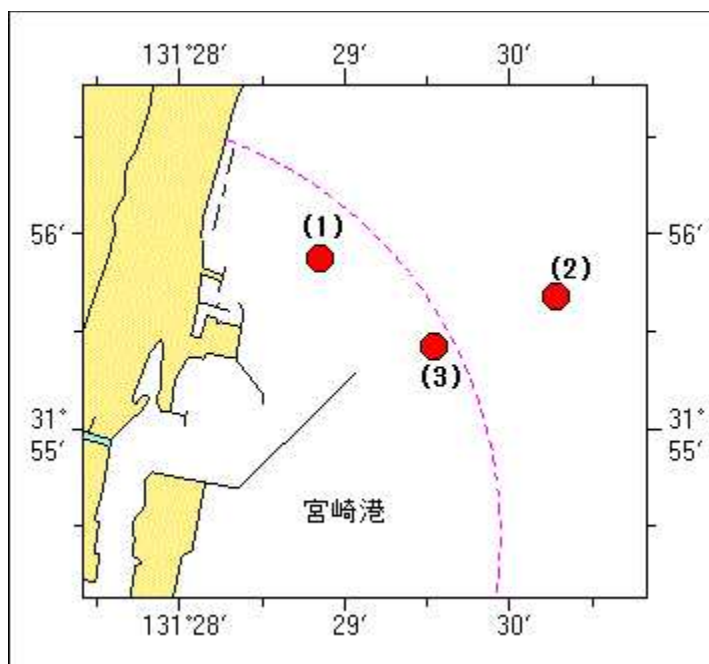
(2) 31-55-41N 131-30-17E

(3) 31-55-26N 131-29-32E

備 考 流速計設置、点検及び揚収時には潜水作業を実施
潜水作業中、国際信号機「A」旗を掲揚
付近に警戒船を配置

海 図 W1272-W1220-JP1220

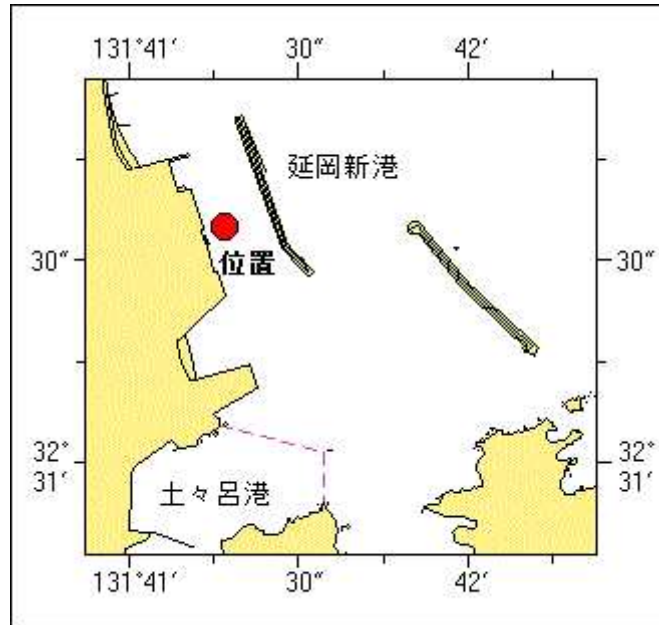
出 所 宮崎海上保安部



★30年523項 九州東岸 — 延岡新港 防災訓練

巡視船艇及び航空機等による防災訓練が実施される。

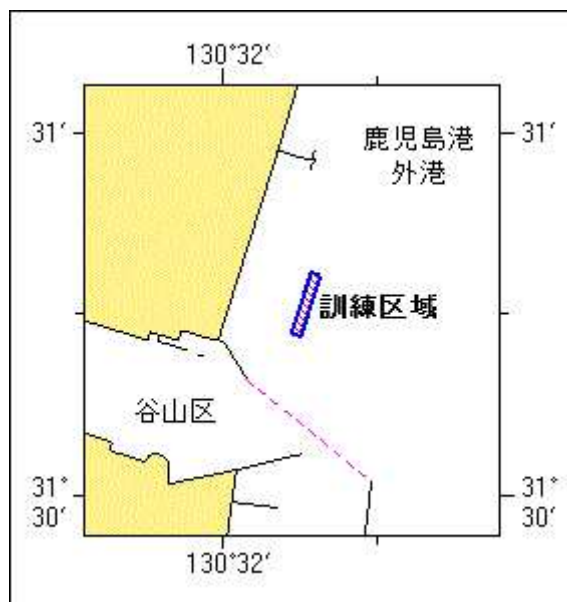
期 間 平成30年9月30日(予備日10月4日)、0930~1100
位 置 32-31-35N 131-41-17E付近
備 考 参加船艇は紅色閃光灯を灯火し、国際信号旗「UY」旗を掲揚
海 図 W 1 9 1 B (土々呂港及付近)
出 所 日向海上保安署



★30年524項 九州南岸 — 鹿児島港、外港 小型船舶操縦訓練

小型船舶操縦訓練が実施される。

期 間 平成30年10月13日、18日、27日、(予備日10月20日、11月3日)
0730~1730
区 域 2地点を結ぶ線上、幅50m
(1) 31-30-37N 130-32-17E
(2) 31-30-27N 130-32-13E
備 考 区域内に浮標3基を設置
海 図 W 2 1 4 B - J P 2 1 4 B
出 所 鹿児島港長



★30年525項 九州西岸 — 甑島列島西北西方 フレア発射訓練

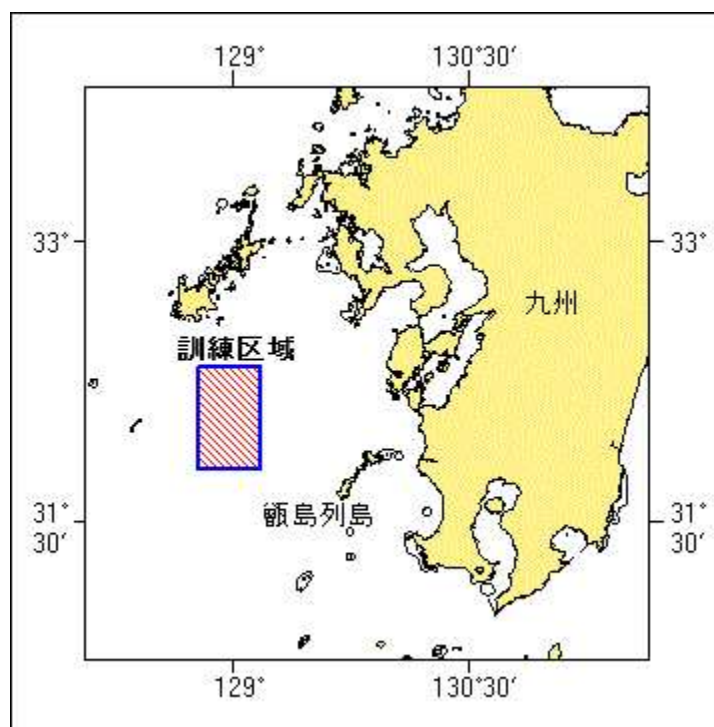
フォックストロット区域において、自衛隊航空機によるフレア発射訓練が実施される。

期 間 平成30年10月15日（予備日16日）、0800～1700

区 域 4地点で囲まれる区域

- (1) 32-20-12N 128-45-52E
- (2) 32-20-12N 129-09-52E
- (3) 31-47-12N 129-09-52E
- (4) 31-47-12N 128-45-52E

海 図 W 2 1 3 - J P 2 1 3 - W 1 8 7 - J P 1 8 7 - W 1 8 0 - W 4 3 7
出 所 防衛省海上幕僚監部



★30年526項 九州南岸 — 鹿児島港、外港 小型船舶等操縦訓練

小型船舶操縦訓練及び特殊小型船舶操縦訓練（水上オートバイ）が実施される。

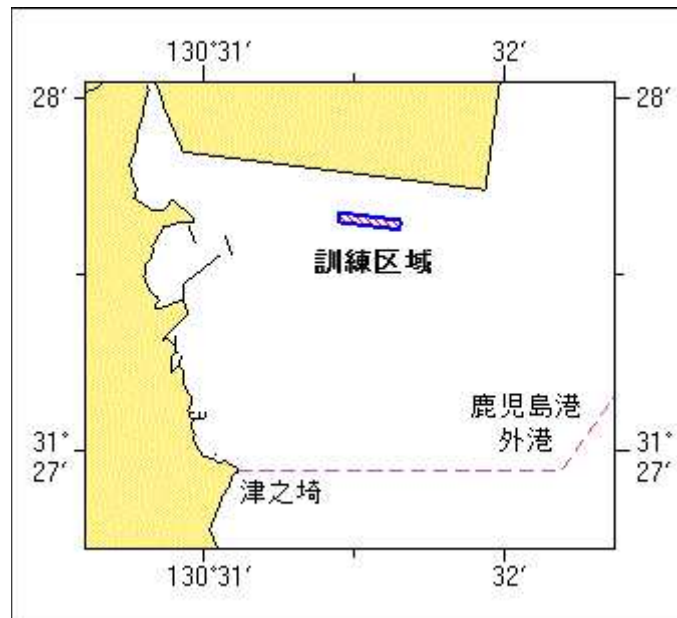
期 間 平成30年10月18日～31日、0800～日没

区 域 2地点を結ぶ線上、幅50m
(1) 31-27-39N 130-31-39E
(2) 31-27-40N 130-31-27E

備 考 区域内に浮標を3～6基設置

海 図 W 2 1 4 B - J P 2 1 4 B

出 所 鹿児島港長



★30年527項 南西諸島 — 奄美大島 観測装置投入作業

測量船「天洋」による自律型海洋観測装置の投入作業が実施される。

期 間 平成30年10月19日～22日

区 域 28-10-00N 129-08-00E を中心とする半径5海里の円内

海 図 W 2 3 0 - W 2 2 5 - W 1 8 2 A - W 1 8 2 B - W 4 3 7

出 所 十本部海洋情報部

