

第十管区水路通報

第 39 号

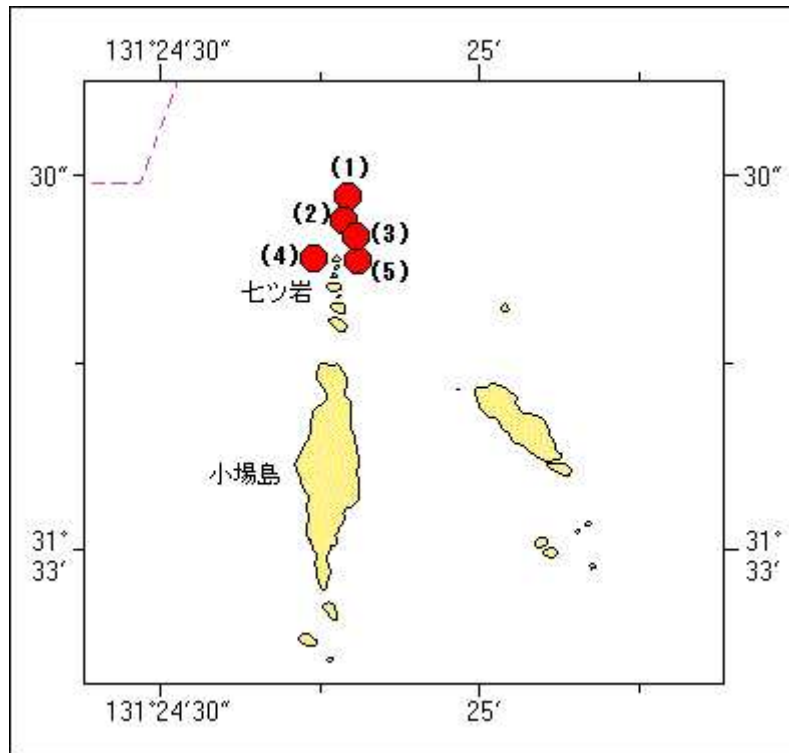
- 第 528項 九州東岸 — 油津港付近 浅所存在
- 第 529項 南西諸島 — 奄美大島、名瀬港 防波堤一部倒壊
- 第 530項 南西諸島 — 奄美大島、名瀬港 灯台倒壊、仮灯設置
- 第 531項 九州西岸 — 島原湾、百貴港 水路測量
- 第 532項 九州南岸 — 鹿児島港、外港 小型船舶等操縦訓練

★30年528項 九州東岸 — 油津港付近 浅所存在

下記位置に浅所が存在する。

位置	5地点
	(1) 31-33-28.4N 131-24-47.6E (水深約11.5m)
	(2) 31-33-26.4N 131-24-47.2E (水深約4.4m)
	(3) 31-33-25.2N 131-24-48.4E (水深約7.7m)
	(4) 31-33-23.5N 131-24-44.4E (水深約3.9m)
	(5) 31-33-23.3N 131-24-48.6E (水深約6.3m)

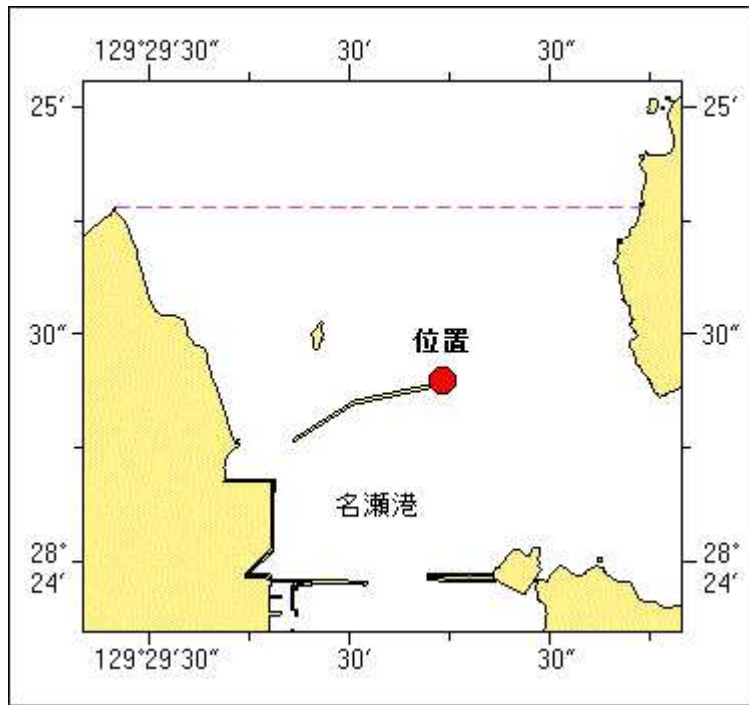
海 図 W 1 8 1 (油津港及外浦港)
出 所 十本部海洋情報部



★30年529項 南西諸島 — 奄美大島、名瀬港 防波堤一部倒壊

名瀬港の防波堤の一部が倒壊している。

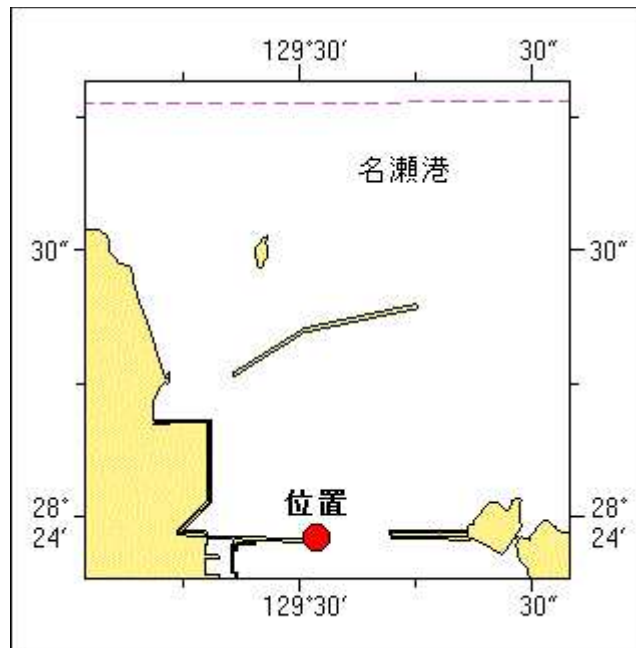
位置 28-24-24N 129-30-14E
海 図 W 1 2 0 2 - W 2 2 5
出 所 奄美海上保安部



★30年530項 南西諸島 — 奄美大島、名瀬港 灯台倒壊、仮灯設置

名瀬港西防波堤灯台(灯台表第1巻、6941.8)は倒壊し、仮灯が設置された。

位置	28-24.0N 129-30.0E
灯質	単閃赤光 毎4秒に一閃光
光度	20カンデラ
光達距離	3海里
備考	灯塔は流出した 天候等により仮灯を一時撤去することがある
海図	W1202
出所	奄美海上保安部



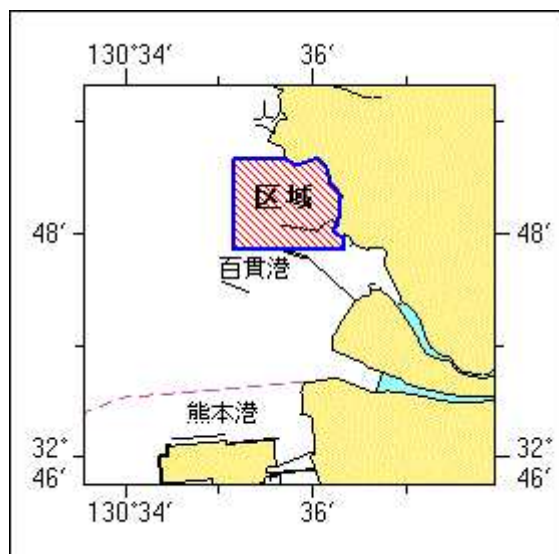
★30年531項 九州西岸 — 島原湾、百貫港 水路測量

作業船による水路測量が実施される。

期 間 平成30年10月9日～11月26日(内10日間)、0800～1700

区 域 5地点を結ぶ線及び陸岸により囲まれる区域
 (1) 32-48-41N 130-35-43E (岸線上)
 (2) 32-48-41N 130-35-08E
 (3) 32-47-52N 130-35-08E
 (4) 32-47-52N 130-36-20E
 (5) 32-47-59N 130-36-20E (岸線上)

備 考 作業船は「白紅白」の標識を掲揚
 海 図 W169
 出 所 十本部海洋情報部、熊本海上保安部



★30年532項 九州南岸 — 鹿児島港、外港 小型船舶等操縦訓練

小型船舶操縦訓練及び特殊小型船舶操縦訓練(水上オートバイ)が実施される。

1 小型船舶操縦訓練

期 間 平成30年10月6日、7日、14日、15日、18日、19日、28日、29日
 0730～1730

2 特殊小型船舶操縦訓練(水上オートバイ)

期 間 平成30年10月22日、0830～1720

区 域 2地点を結ぶ線上、幅50m
 (1) 31-27-23N 130-31-36E
 (2) 31-27-12N 130-31-34E

備 考 区域内に浮標3～6基を設置
 海 図 W214B-JP214B
 出 所 鹿児島港長

