

第十管区水路通報

第 44 号

- ・ 第 605項 九州西岸 — 熊本港 岸壁保守作業
- ・ 第 606項 九州東岸 — 日向灘 掃海訓練
- ・ 第 607項 九州西岸 — 甑島列島下甑島、蘭牟田漁港 煙突不存在
- ・ 第 608項 九州西岸 — 野間池港北東方 至 南西諸島沖繩島付近 海底線敷設
- ・ 第 609項 九州西岸 — 甑海峡 海底地震計設置及び回収作業
- ・ 第 610項 九州南岸 — 鹿児島湾 海底地震計設置及び回収作業
- ・ 第 611項 九州西岸 — 甑島列島西北西方 武器発射試験
- ・ 第 612項 南西諸島 — 奄美大島、名瀬港 灯付浮標点検作業
- ・ 第 613項 南西諸島 — 奄美大島、笠利湾 灯付浮標点検作業
- ・ 第 614項 南西諸島 — 与論島、与論港 灯付浮標点検作業
- ・ 第 615項 九州西岸 — 八代港 水路測量
- ・ 第 616項 九州東岸 — 日向灘 水路測量
- ・ 第 617項 九州南岸 — 佐多岬西方 救難訓練
- ・ 第 618項 九州西岸 — 甑島列島北方 照明弾発射訓練
- ・ 第 619項 九州南岸 — 鹿児島湾、桜島付近 防波堤築造工事
- ・ 第 620項 九州南岸 — 鹿児島港、外港 小型船舶等操縦訓練

★30年605項 九州西岸 — 熊本港 岸壁保守作業

潜水士及び作業船による岸壁保守作業が実施される。

期 間 平成30年11月5日～平成31年1月15日（予備日1月16～2月25日）、日出～日没

区域 1 2地点を結ぶ陸岸付近

(1) 32-45-43.3N 130-34-53.7E (岸線上)

(2) 32-45-44.4N 130-35-29.0E (岸線上)

区域 2 2地点を結ぶ陸岸及び熊本港大橋付近

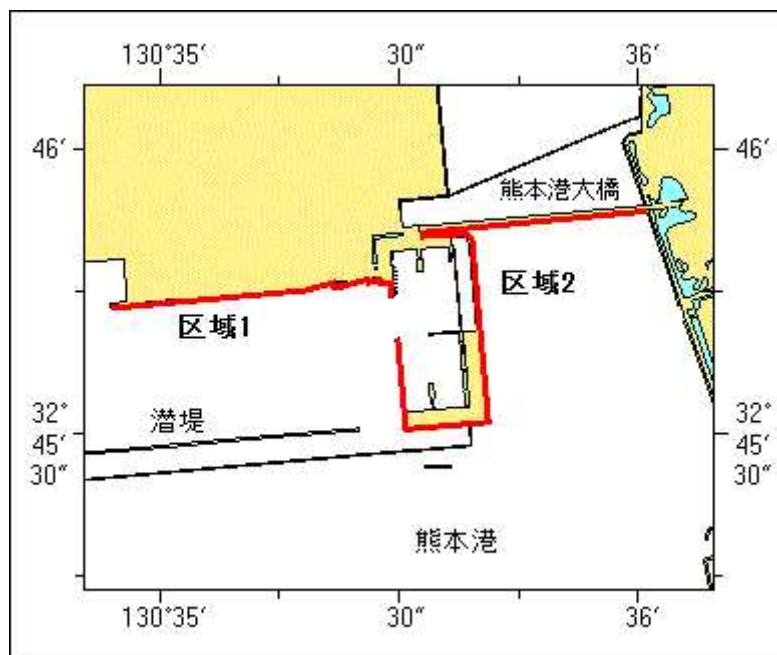
(3) 32-45-40.2N 130-35-29.7E (岸線上)

(4) 32-45-53.6N 130-36-00.9E (岸線上)

備 考 潜水作業中、国際信号旗「A」旗を掲揚

海 図 W 1 7 1

出 所 熊本海上保安部



★30年606項 九州東岸 — 日向灘 掃海訓練

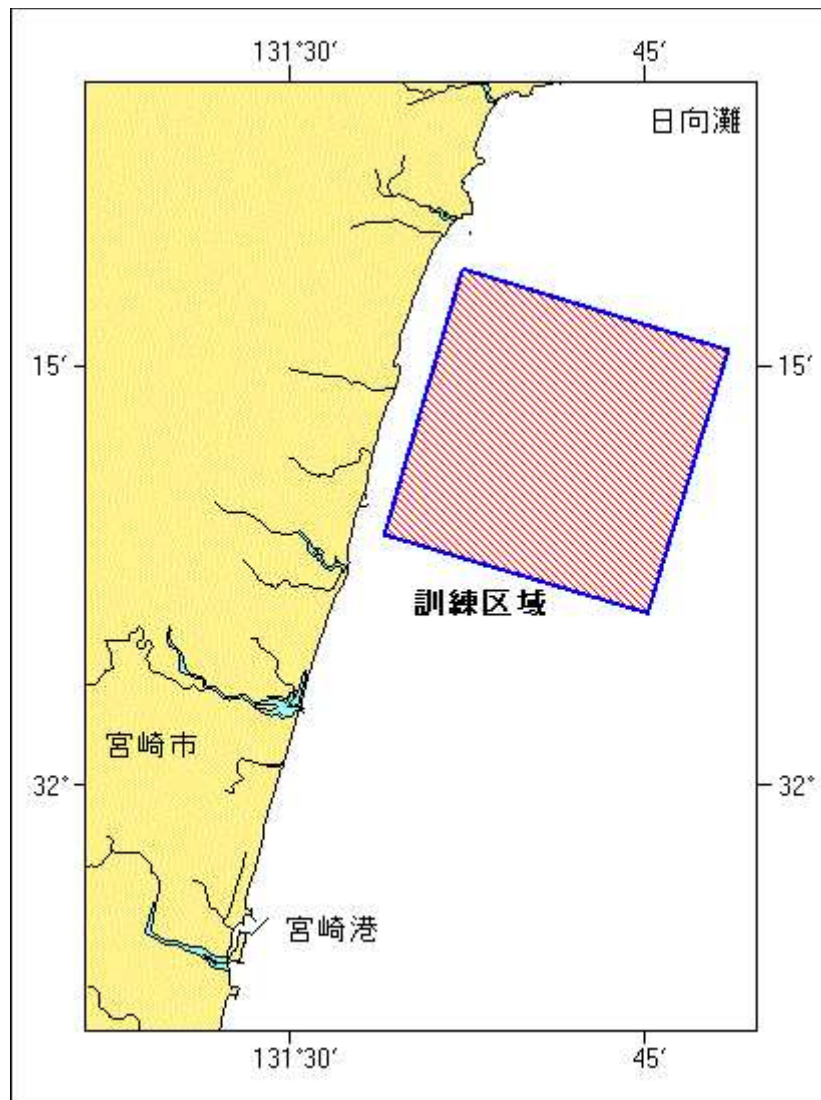
自衛艦艇、自衛隊航空機及び米軍艦艇等による掃海訓練が実施される。

期 間 平成30年11月18日～28日、昼夜間

区 域 4地点で囲まれる区域
(1) 32-18-30N 131-37-15E
(2) 32-15-36N 131-48-27E
(3) 32-06-12N 131-45-03E
(4) 32-09-00N 131-33-57E

備 考 付近に警戒船を配置
灯付浮標で訓練区域を表示
訓練中、国際信号旗「PB」及び「UY」を掲揚

海 図 W1220-JP1220
出 所 海上自衛隊呉地方総監部



★30年607項 九州西岸 — 甑島列島下甑島、蘭牟田漁港 煙突不存在

下記位置の煙突は不存在である。

位 置 31-46-58.4N 129-47-48.2E
海 図 W1260 (蘭牟田漁港) - W209
出 所 十本部海洋情報部



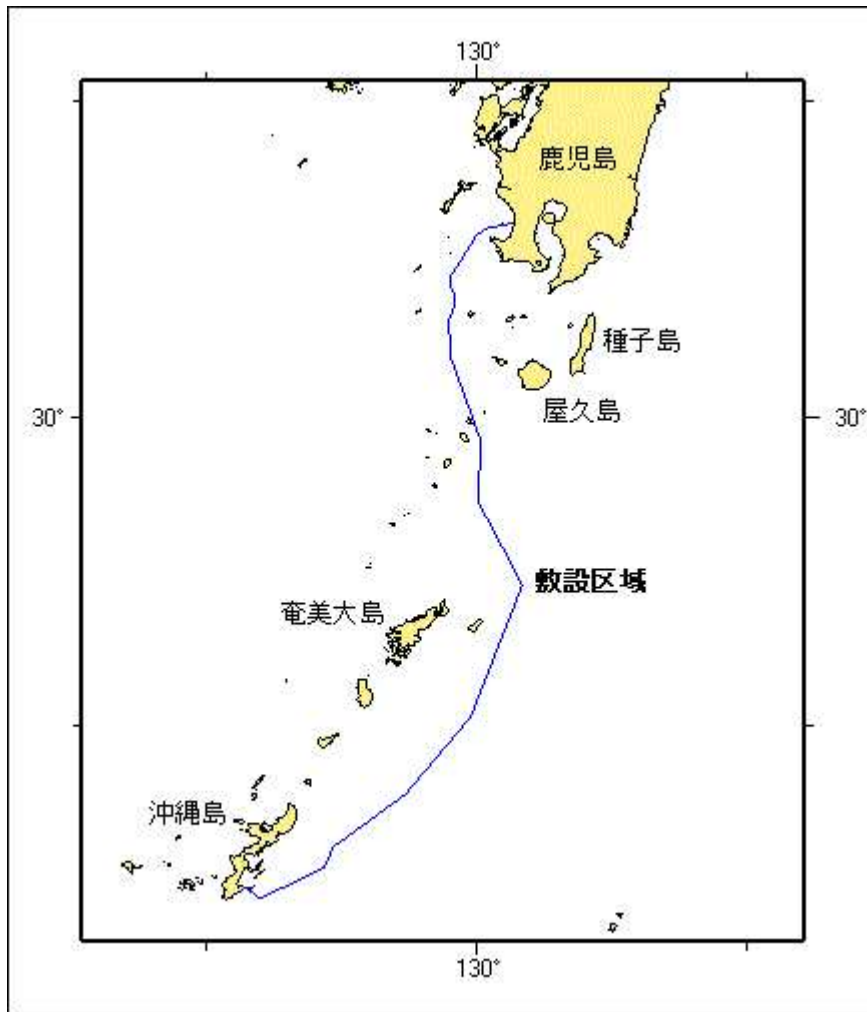
★30年608項 九州西岸 — 野間池港北東方 至 南西諸島沖繩島付近
海底線敷設

(十管区水路通報30年29号397項削除)
海底線が敷設された。

区域 21地点を結ぶ線上

- (1) 31-33. 2N 130-20. 0E
- (2) 31-30. 6N 130-05. 0E
- (3) 31-27. 2N 129-59. 2E
- (4) 31-08. 4N 129-45. 3E
- (5) 31-02. 3N 129-45. 2E
- (6) 30-58. 6N 129-47. 3E
- (7) 30-51. 5N 129-46. 2E
- (8) 30-47. 0N 129-43. 8E
- (9) 30-29. 5N 129-44. 7E
- (10) 29-49. 6N 130-01. 5E
- (11) 29-19. 8N 130-00. 2E
- (12) 28-39. 3N 130-24. 6E
- (13) 27-34. 8N 129-55. 9E
- (14) 26-56. 6N 129-19. 7E
- (15) 26-30. 5N 128-39. 5E
- (16) 26-20. 7N 128-34. 9E
- (17) 26-04. 8N 127-59. 1E
- (18) 26-09. 0N 127-52. 8E
- (19) 26-09. 8N 127-52. 6E
- (20) 26-10. 4N 127-51. 1E
- (21) 26-10. 3N 127-49. 8E

海 図 W207-W231-W1222-JP1222-W180-W182A
 -W182B-W1002-W1072-W210-W1001
 出 所 エヌ・ティ・ティ・ワールドエンジニアリングマリン株式会社



★30年609項 九州西岸 — 甑海峡 海底地震計設置及び回収作業

作業船による海底地震計設置及び回収作業が実施される。

期 間 平成30年11月9日～17日

区 域 2地点を結ぶ線上付近

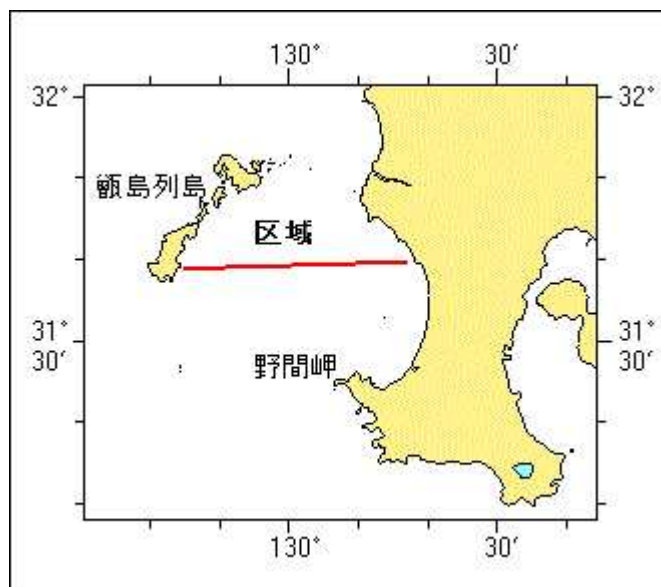
(1) 31-39.0N 129-44.7E

(2) 31-39.8N 130-14.7E

備 考 付近に警戒船を配置

海 図 W184-W207-W213-JP213-W1222-JP1222

出 所 十本部交通部



★30年610項 九州南岸 — 鹿児島湾 海底地震計設置及び回収作業

作業船による海底地震計設置及び回収作業が実施される。

期 間 平成30年11月9日～17日

区 域 2地点を結ぶ線上付近

(1) 31-39.9N 130-37.3E

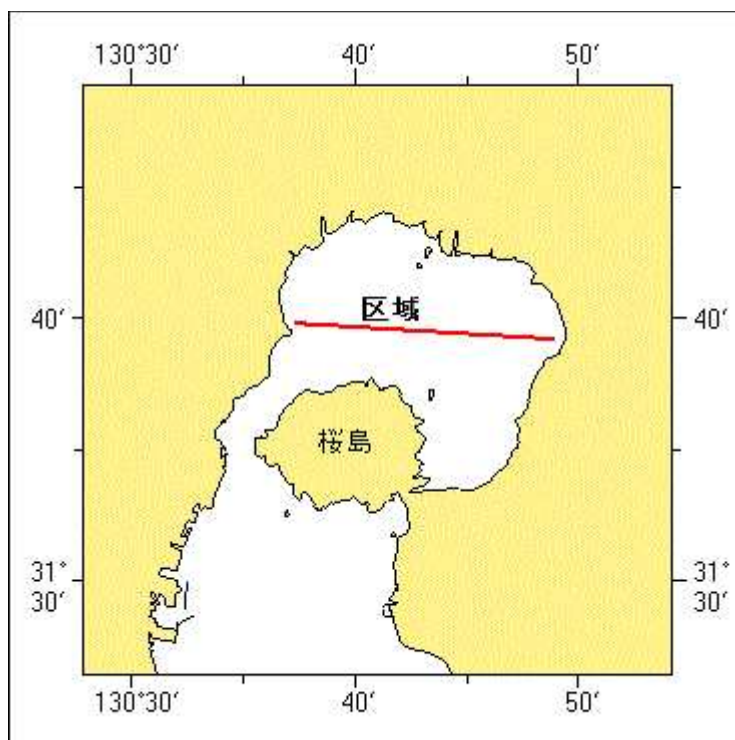
(2) 31-39.2N 130-48.9E

備 考 付近に警戒船を配置

海 図 W221-JP221-W1221-JP1221

-W1222-JP1222

出 所 十本部交通部



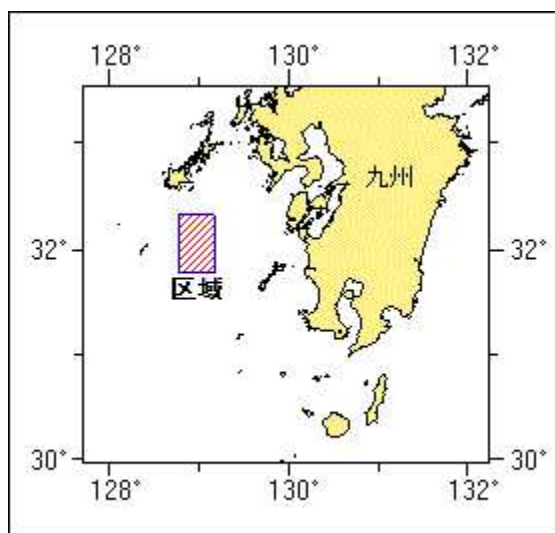
★30年611項 九州西岸 — 甌島列島西北西方 武器発射試験

フォックストロット区域において、自衛艦による武器発射試験が実施される。

期 間 平成30年11月29日（予備日11月30日、12月1日、2日）、0930～1700
 30日（予備日12月1日～3日）、0800～1200、1300～1700

区 域 下記4地点により囲まれる区域
 (1) 32-20-12N 129-09-52E
 (2) 31-47-12N 129-09-52E
 (3) 31-47-12N 128-45-52E
 (4) 32-20-12N 128-45-52E

備 考 付近に警戒船を配置
 海 図 W 2 1 3 - J P 2 1 3 - W 1 8 7 - J P 1 8 7 - W 1 8 0 - W 4 3 7
 出 所 三菱重工業株式会社



★30年612項 南西諸島 — 奄美大島、名瀬港 灯付浮標点検作業

潜水土及び作業船による灯付浮標点検作業が実施される。

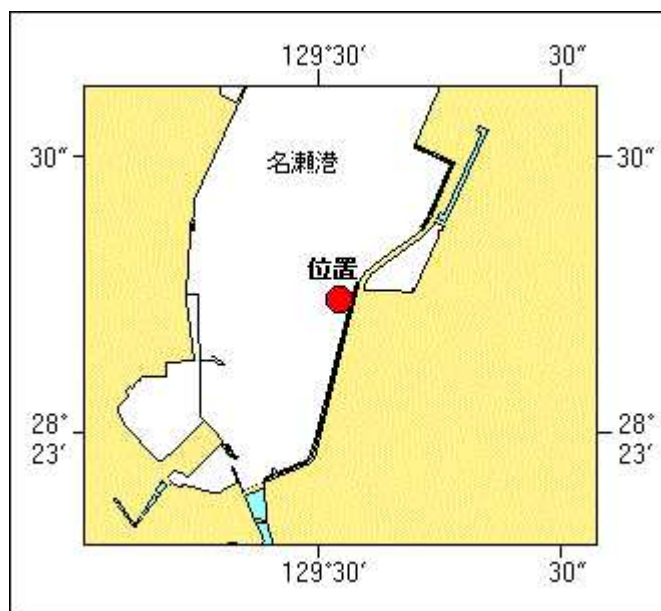
期 間 平成30年11月15日～17日(内1日)、0800～1700

位 置 28-23-14N 129-30-03E

備 考 潜水作業中、国際信号旗「A」旗を掲揚

海 図 W 1 2 0 2

出 所 名瀬港長



★30年613項 南西諸島 — 奄美大島、笠利湾 灯付浮標点検作業

潜水士及び作業船による灯付浮標点検作業が実施される。

期 間 平成30年11月15日～17日(内2日間)、0800～1700

位 置 4地点

(1) 28-25-14N 129-35-47E

(2) 28-25-07N 129-35-39E

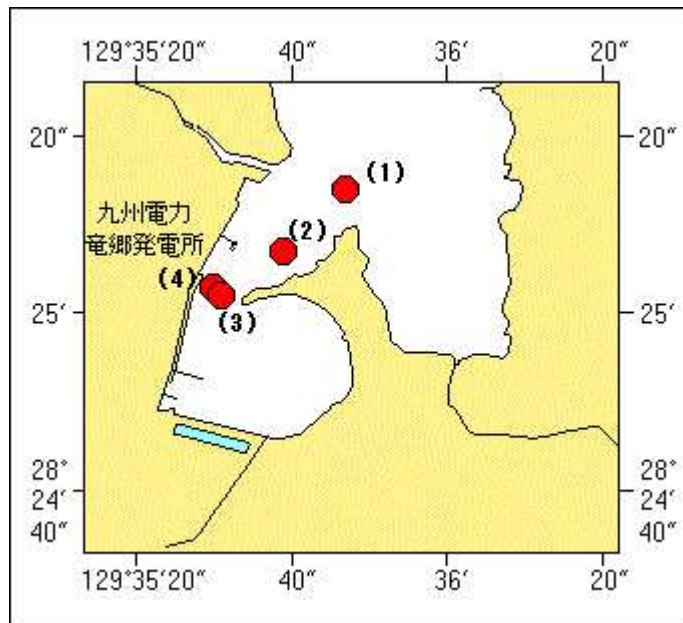
(3) 28-25-03N 129-35-30E

(4) 28-25-02N 129-35-31E

備 考 潜水作業中、国際信号旗「A」旗を掲揚

海 図 W 2 4 5 - W 2 2 5

出 所 奄美海上保安部



★30年614項 南西諸島 — 与論島、与論港 灯付浮標点検作業

潜水士及び作業船による灯付浮標点検作業が実施される。

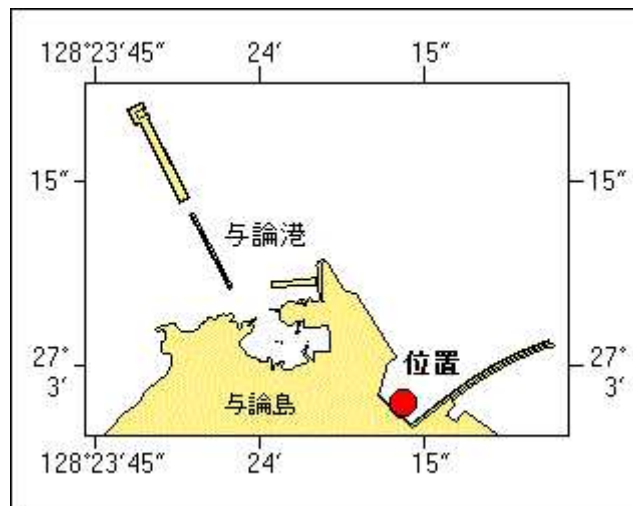
期 間 平成30年11月19日、20日、0800～1700

位 置 27-02-57N 128-24-13E

備 考 潜水作業中、国際信号旗「A」旗を掲揚

海 図 W 1 8 3 (与論港茶花)

出 所 奄美海上保安部



★30年615項 九州西岸 — 八代港 水路測量

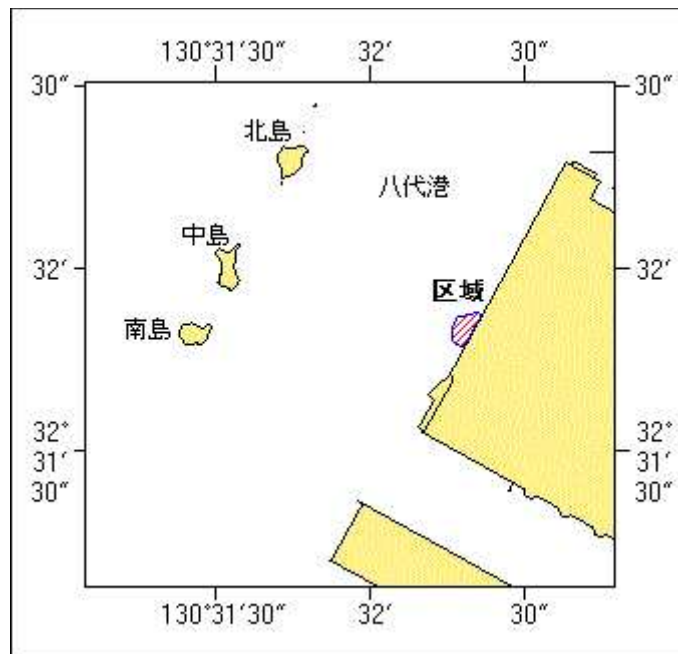
作業船による水路測量が実施される。

期 間 平成30年11月20日～12月10日(内1日)、日出～日没

区 域 6地点を結ぶ線及び陸岸により囲まれる区域

- (1) 32-31-52.7N 130-32-21.6E (岸線上)
- (2) 32-31-53.0N 130-32-21.0E
- (3) 32-31-52.3N 130-32-17.0E
- (4) 32-31-50.6N 130-32-15.8E
- (5) 32-31-48.3N 130-32-15.7E
- (6) 32-31-47.2N 130-32-18.0E (岸線上)

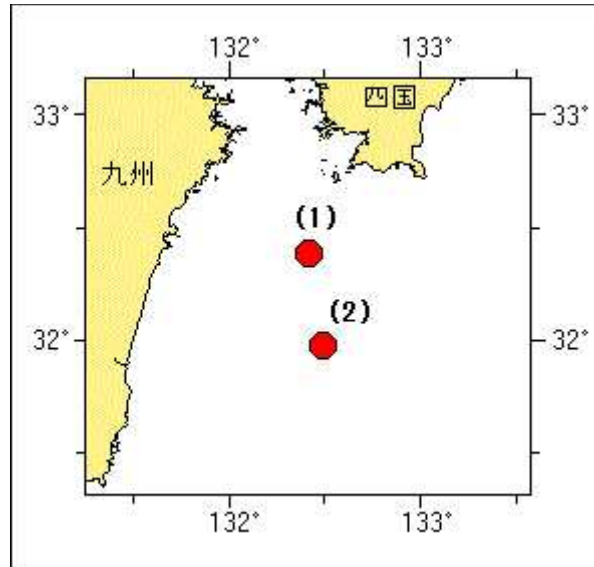
備 考 作業船は「白紅白」の標識を掲揚
 海 図 W1273-W170-W169-W206
 出 所 八代港長、十本部海洋情報部



★30年616項 九州東岸 — 日向灘 水路測量

測量船「明洋」による水路測量が実施される。

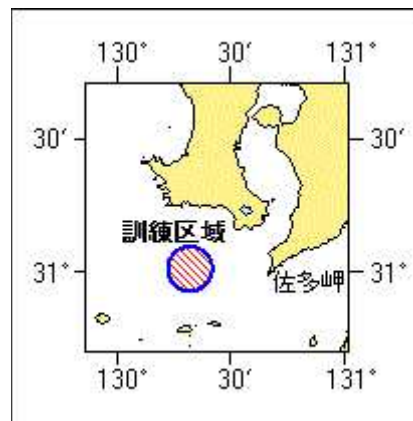
期 間 平成30年11月21日～30日
 区 域 2地点付近
 (1) 32-23-00N 132-25-02E
 (2) 31-58-26N 132-29-42E
 備 考 測量船は「白紅白」の標識を掲揚
 海 図 W1220-JP1220-W157
 出 所 海上保安庁海洋情報部



★30年617項 九州南岸 — 佐多岬西方 救難訓練

巡視船及び航空機による照明弾投下を伴う救難訓練が実施される。

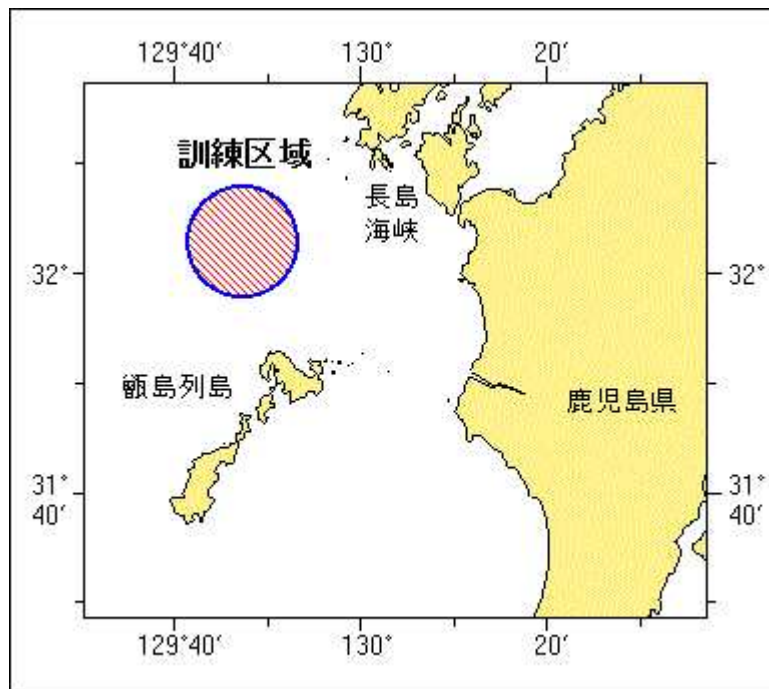
期 間 平成30年11月16日(予備日30日)、1730～1930
 区 域 31-05.0N 130-20.5Eを中心とする半径7海里の円内
 海 図 W221-JP221-W1222-JP1222
 出 所 鹿児島航空基地



★30年618項 九州西岸 — 甌島列島北方 照明弾発射訓練

巡視船による照明弾発射訓練が実施される。

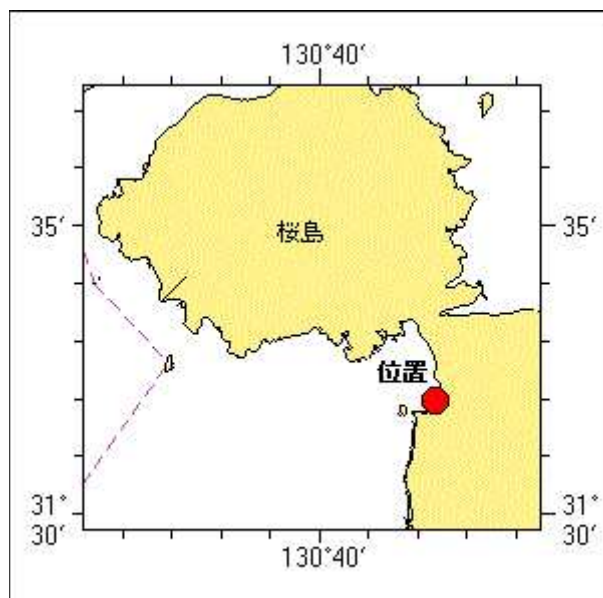
期 間 平成30年11月14日、0900～1200
 区 域 32-03N 129-47E を中心とする半径5海里の円内
 海 図 W207-W213-JP213-W187-JP187
 -W180-W1002
 出 所 串木野海上保安部



★30年619項 九州南岸 — 鹿児島湾、桜島付近 防波堤築造工事

潜水士及び起重機船による防波堤築造工事が実施されている。

期 間 平成31年3月15日まで、日出～日没
 位 置 31-31-58N 130-42-22E
 備 考 潜水作業中、国際信号旗「A」旗を掲揚
 海 図 W221-JP221
 出 所 鹿児島海上保安部



★30年620項 九州南岸 — 鹿児島港、外港 小型船舶等操縦訓練

小型船舶操縦訓練及び特殊小型船舶操縦訓練(水上オートバイ)が実施される。

1 小型船舶操縦訓練

期 間 平成30年11月11日、12日、15日、16日、25日、26日、0730～1720

2 特殊小型船舶操縦訓練(水上オートバイ)

期間 平成30年11月19日、0830~1720

区域 2地点を結ぶ線上、幅50m

(1) 31-27-23N 130-31-36E

(2) 31-27-12N 130-31-34E

備考 区域内に浮標3~6基を設置

海図 W214B-JP214B

出所 鹿児島港長

