

# 第十管区水路通報

## 第 47 号

- ・ 第 646項 九州西岸 — 串木野港付近 海洋調査
- ・ 第 647項 九州東岸 — 志布志湾 シーバース灯について
- ・ 第 648項 九州南岸 — 鹿児島湾 水路測量
- ・ 第 649項 九州西岸 — 甬島列島西北西方 射撃訓練
- ・ 第 650項 九州西岸 — 甬島列島西北西方 射撃訓練
- ・ 第 651項 九州東岸 — 宮崎港 小型船舶操縦訓練
- ・ 第 652項 九州南岸 — 鹿児島湾北部 水中試験
- ・ 第 653項 九州南岸 — 鹿児島港、外港 小型船舶操縦訓練
- ・ 第 654項 九州東岸 — 宮崎港 特殊小型船舶操縦訓練
- ・ 第 655項 東シナ海 — 環境調査
- ・ 第 656項 九州南岸 — 鹿児島湾及び付近 環境調査
- ・ 第 657項 九州西岸 — 本渡瀬戸 護岸改修工事
- ・ 第 658項 九州東岸 — 日向灘 救難訓練
- ・ 第 659項 九州西岸 — 甬島列島西北西方 爆撃訓練
- ・ 第 660項 九州東岸 — 都井岬東方 射爆撃訓練
- ・ 第 661項 東シナ海 — ロケット打上げ終了
- ・ 第 662項 九州西岸 — 福岡港 浮棧橋撤去
- ・ 第 663項 九州東岸 — 内海港 灯台光達距離変更(予告)
- ・ 第 664項 九州西岸 — 甬島列島上甬島 灯台灯質等変更(予告)
- ・ 第 665項 九州西岸 — 串木野港付近 至 南西諸島、沖縄島 海洋調査
- ・ 第 666項 九州西岸 — 甬島列島西北西方 射撃訓練

---

### ★30年646項 九州西岸 — 串木野港付近 海洋調査

潜水土及び作業船による海洋調査が実施される。

期 間 平成30年11月26日～12月6日(予備日12月7日～平成31年1月15日)

日出～日没

区 域 4地点及び陸岸により囲まれる区域

(1) 31-37-34.3N 130-19-48.4E(岸線上)

(2) 31-36-57.4N 130-16-09.9E

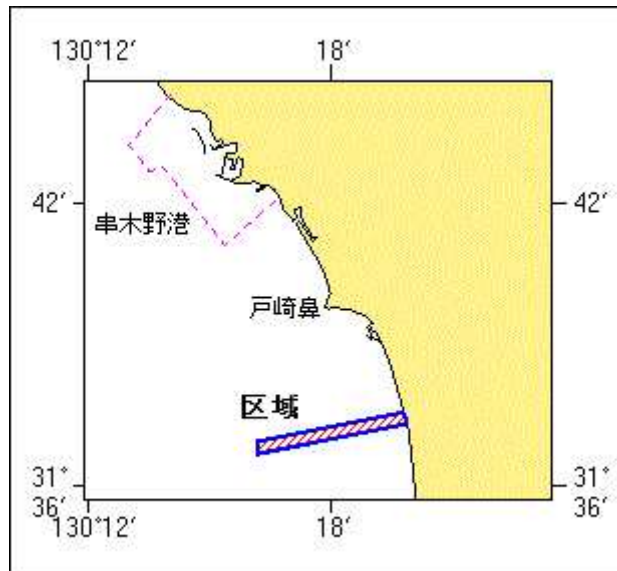
(3) 31-36-41.2N 130-16-10.6E

(4) 31-37-19.3N 130-19-52.8E(岸線上)

備 考 潜水作業中、国際信号「A」旗を掲揚し、付近に警戒船を配置

海 図 W 2 0 7 - W 1 2 2 2 - J P 1 2 2 2

出 所 十本部交通部



★30年647項 九州東岸 — 志布志湾 シーバース灯について

(十管区水路通報30年46号634項削除)  
志布志国家石油備蓄基地シーバース灯（灯台表第1巻、6704.5）の副灯2基の灯質が変更された。

位置 (1) 31-21-33N 131-02-48E  
(2) 31-21-32N 131-03-07E  
灯質 [変更前] モールス符号白光 毎10秒にU(・・ー)  
[変更後] モールス符号赤光 毎10秒にU(・・ー)  
海図 W1271-W185  
出所 十本部交通部、鹿児島海上保安部

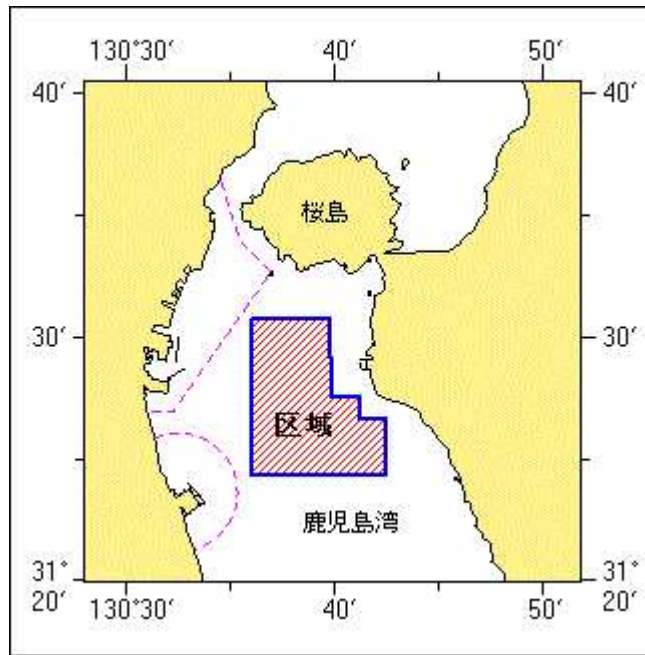
★30年648項 九州南岸 — 鹿児島湾 水路測量

測量船「いそしお」(27t)による水路測量が実施される。

期間 平成30年11月26日～平成31年2月1日(内12日)  
区域 8地点により囲まれる区域

- (1) 31-30-47.5N 130-35-56.6E
- (2) 31-30-47.5N 130-39-46.0E
- (3) 31-27-34.5N 130-39-46.7E
- (4) 31-27-34.0N 130-41-09.0E
- (5) 31-26-40.6N 130-41-09.6E
- (6) 31-26-40.0N 130-42-24.6E
- (7) 31-24-24.2N 130-42-24.7E
- (8) 31-24-24.3N 130-35-57.2E

備考 測量船は「白紅白」の標識を掲揚  
海図 W221-JP221-W1221-JP1221  
出所 十本部海洋情報部



★30年649項 九州西岸 — 甌島列島西北西方 射撃訓練

フォックストロット区域において、自衛艦による水上射撃、対空及び対潜ロケット射撃訓練が実施される。

期 間 平成30年12月10日～14日、0800～1700

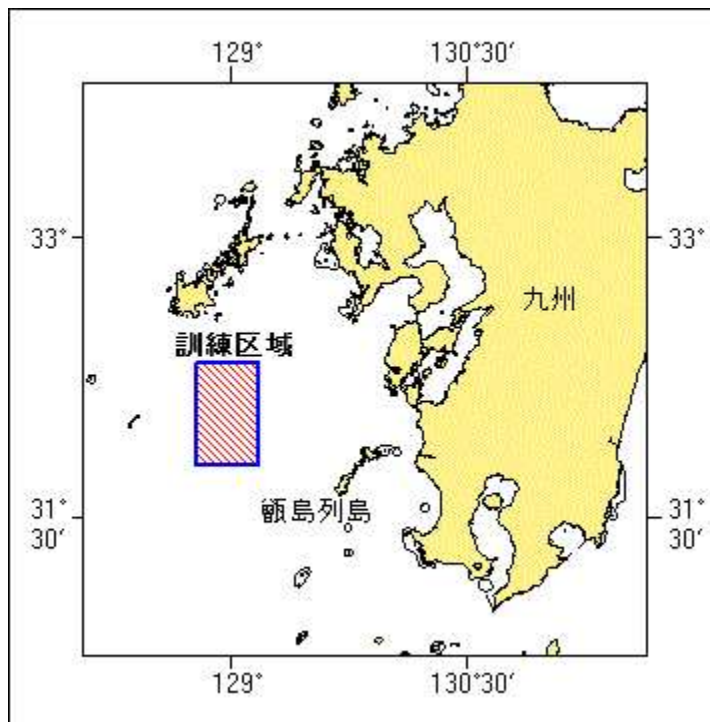
区 域 4地点で囲まれる区域

- (1) 32-20-12N 128-45-52E
- (2) 32-20-12N 129-09-52E
- (3) 31-47-12N 129-09-52E
- (4) 31-47-12N 128-45-52E

備 考 訓練実施中、実施艦に「B」旗が掲揚される

海 図 W213-JP213-W187-JP187-W180-W437

出 所 防衛省海上幕僚監部



★30年650項 九州西岸 — 甌島列島西北西方 射撃訓練

フォックストロット区域において、自衛艦による水上及び対空射撃訓練が実施される。

期 間 平成30年12月16日、17日(予備日18日)、0800~1700

区 域 4地点により囲まれる区域

(1) 32-20-12N 128-45-52E

(2) 32-20-12N 129-09-52E

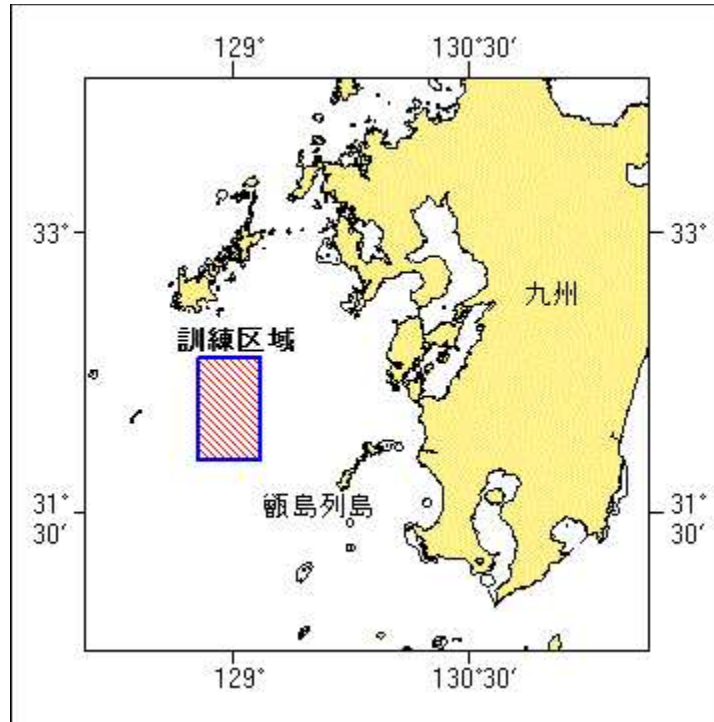
(3) 31-47-12N 129-09-52E

(4) 31-47-12N 128-45-52E

備 考 訓練中、実施艦に「B」旗が掲揚される

海 図 W 2 1 3 - J P 2 1 3 - W 1 8 7 - J P 1 8 7 - W 1 8 0 - W 4 3 7

出 所 防衛省海上幕僚監部



★30年651項 九州東岸 — 宮崎港 小型船舶操縦訓練

小型船舶操縦訓練が実施される。

期 間 平成30年12月10日、11日、0730~1720

区 域 2地点を結ぶ線上、幅50m

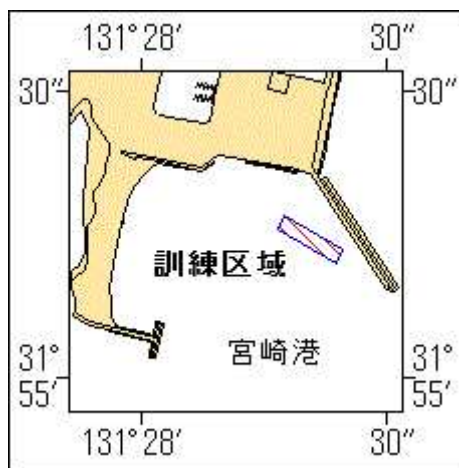
(1) 31-55-17N 131-28-17E

(2) 31-55-14N 131-28-22E

備 考 区域内に浮標3基を設置

海 図 W 1 2 7 2

出 所 宮崎海上保安部



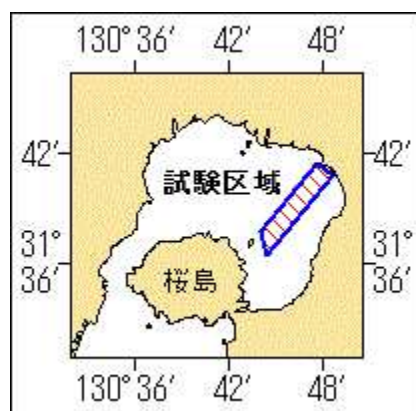
★30年652項 九州南岸 — 鹿児島湾北部 水中試験

海上自衛隊による水中試験が実施される。

期 間 平成30年12月3日～6日、日出～日没

区 域 4地点で囲まれる区域  
 (1) 31-41-28N 130-47-34E  
 (2) 31-40-47N 130-48-33E  
 (3) 31-36-31N 130-44-26E  
 (4) 31-37-47N 130-44-00E

備 考 付近に警戒船を配置  
 海 図 W 2 2 1 - J P 2 2 1 - W 1 2 2 1 - J P 1 2 2 1  
 出 所 海上自衛隊佐世保地方総監部



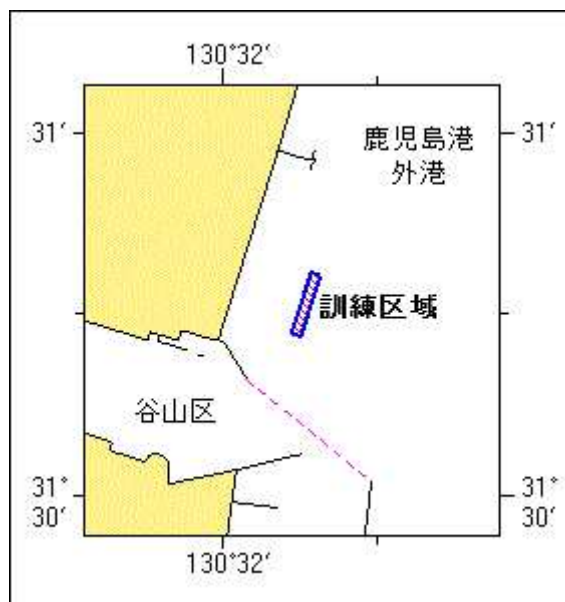
★30年653項 九州南岸 — 鹿児島港、外港 小型船舶操縦訓練

小型船舶操縦訓練が実施される。

期 間 平成30年12月5日、8日、20日、22日(予備日9日、24日)  
 0730～1730

区 域 2地点を結ぶ線上、幅50m  
 (1) 31-30-37N 130-32-17E  
 (2) 31-30-27N 130-32-13E

備 考 区域内に浮標3基を設置  
 海 図 W 2 1 4 B - J P 2 1 4 B  
 出 所 鹿児島港長



★30年654項 九州東岸 — 宮崎港 特殊小型船舶操縦訓練

特殊小型船舶操縦訓練が実施される。

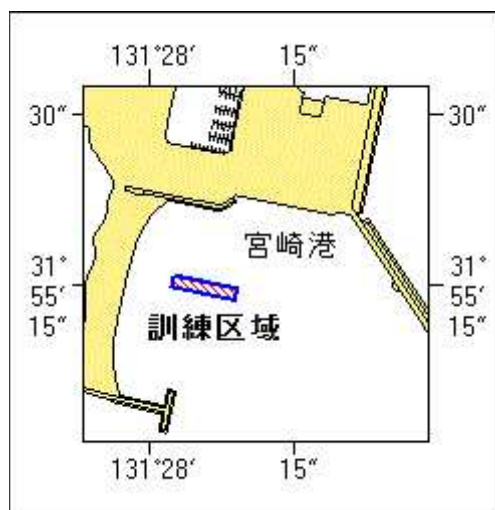
期 間 平成30年12月3日、4日、0830～1720

区 域 2地点を結ぶ線上、幅50m  
 (1) 31-55-15N 131-28-01E  
 (2) 31-55-15N 131-28-05E

備 考 区域内に浮標6基を設置

海 図 W 1 2 7 2

出 所 宮崎海上保安部



★30年655項 東シナ海 — 環境調査

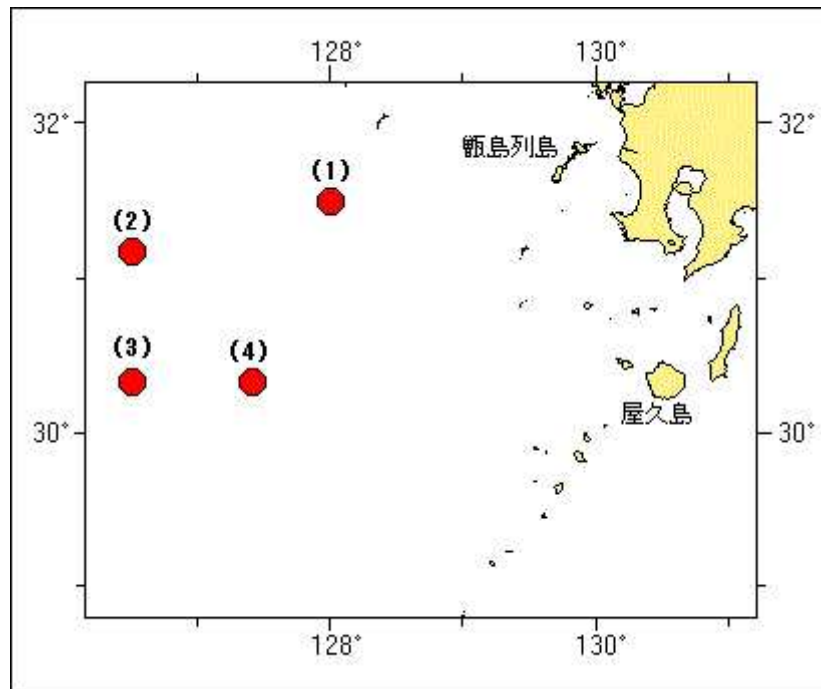
測量船「明洋」(550t)による環境調査が実施される。

期 間 平成30年12月20日、21日

位 置 4地点  
 (1) 31-30-00N 128-00-00E  
 (2) 31-10-30N 126-30-00E  
 (3) 30-20-00N 126-30-00E  
 (4) 30-20-00N 127-25-00E

海 図  
出 所

W187-JP187-W437-W1002-W210-FW210  
海上保安庁海洋情報部



★30年656項 九州南岸 — 鹿児島湾及び付近 環境調査

測量船「明洋」(550t)による環境調査が実施される。

期 間 平成30年12月18日、19日

位 置 4地点

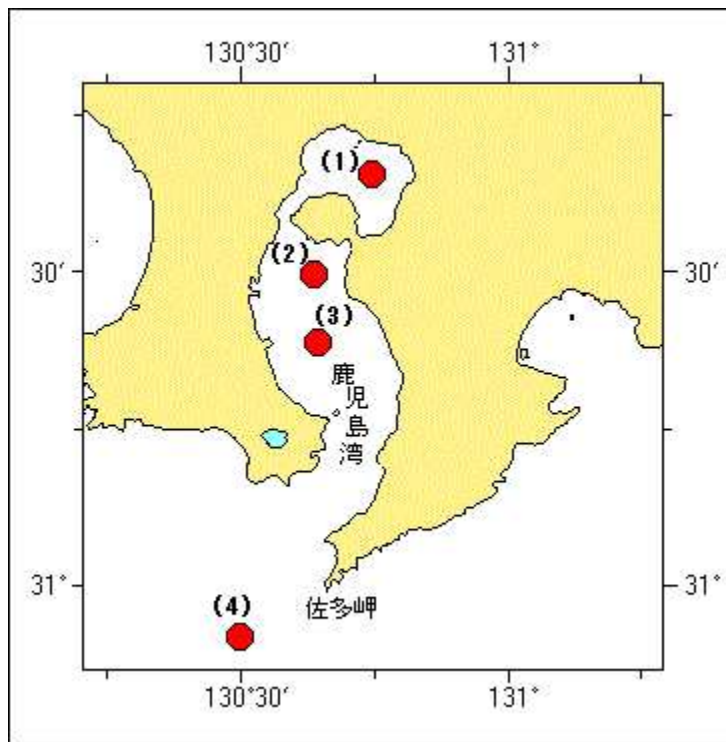
(1) 31-39-18N 130-44-42E

(2) 31-29-42N 130-38-12E

(3) 31-23-18N 130-38-42E

(4) 30-55-00N 130-30-00E

海 図 W221-JP221  
出 所 海上保安庁海洋情報部



★30年657項 九州西岸 — 本渡瀬戸 護岸改修工事

潜水土及び起重機船による護岸改修工事が実施される。

期 間 平成30年12月3日～平成31年2月28日、日出～日没

区 域 4地点及び陸岸により囲まれる区域

(1) 32-26-25.6N 130-12-24.4E (岸線上)

(2) 32-26-24.8N 130-12-23.2E

(3) 32-26-19.3N 130-12-28.7E

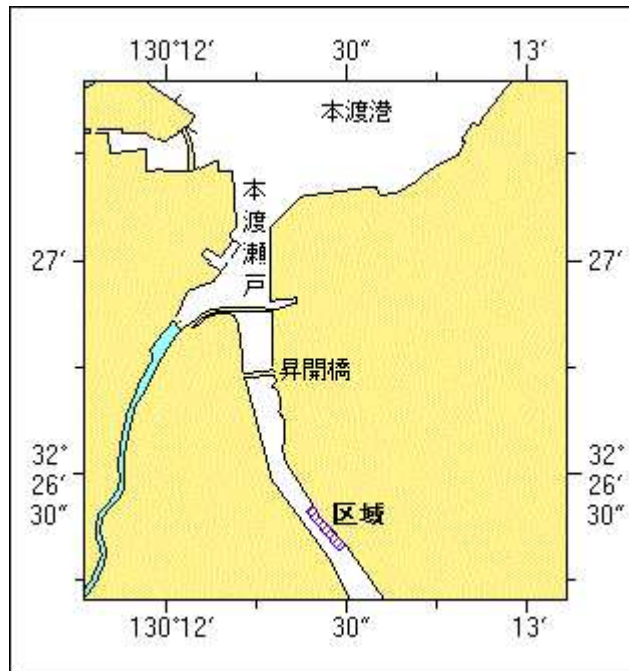
(4) 32-26-20.2N 130-12-29.7E (岸線上)

備 考 区域に汚濁防止膜を設置  
潜水作業中、国際信号「A」旗を掲揚  
付近に警戒船を配置  
区域を黄色灯付浮標で表示

海 図 W1252-W174

出 所 熊本海上保安部





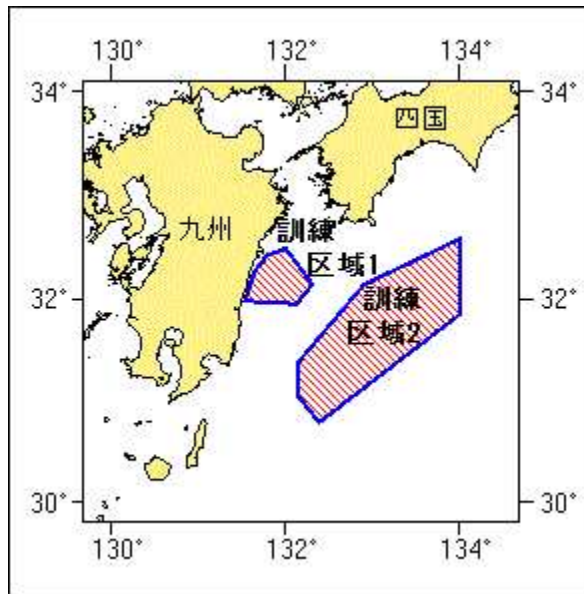
★30年658項 九州東岸 — 日向灘 救難訓練

自衛隊航空機による照明筒及びフレア等の投下を伴う救難訓練が実施されている。

期 間 平成30年12月3日～19日（土曜、日曜及び祝日を除く）、0700～2100

- 区域 1 6地点により囲まれる区域
- (1) 32-30-16N 131-59-42E
  - (2) 32-09-21N 132-17-58E
  - (3) 31-57-55N 132-07-15E
  - (4) 31-59-37N 131-31-25E
  - (5) 32-16-26N 131-37-51E
  - (6) 32-26-12N 131-46-51E
- 区域 2 6地点により囲まれる区域
- (7) 32-35-50N 134-00-00E
  - (8) 31-52-55N 134-00-00E
  - (9) 30-48-13N 132-22-51E
  - (10) 31-04-13N 132-07-51E
  - (11) 31-23-13N 132-07-51E
  - (12) 32-09-13N 132-53-51E

海 図 W 1 2 2 0 - J P 1 2 2 0 - W 1 5 7  
出 所 航空自衛隊新田原救難隊



★30年659項 九州西岸 — 甌島列島西北西方 爆撃訓練

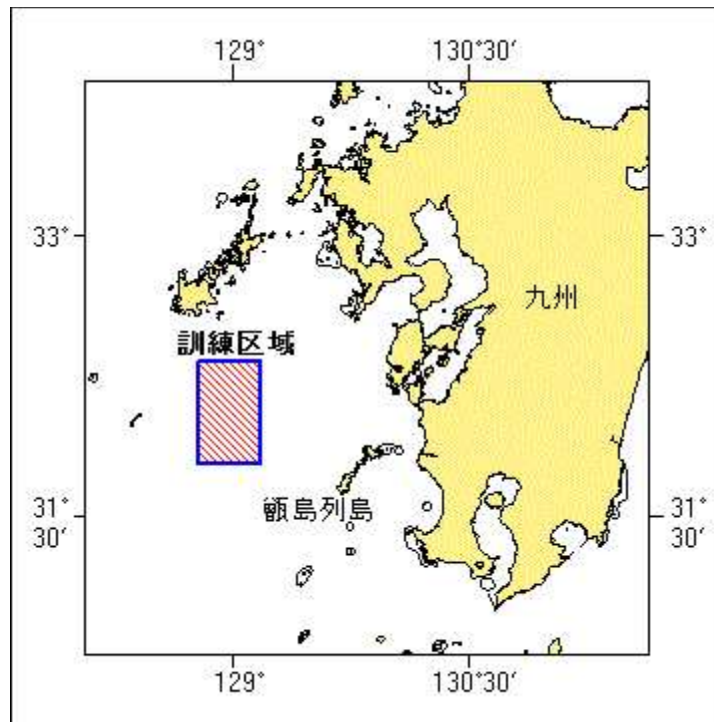
フォックストロット区域において、自衛隊航空機による空対水爆撃訓練が実施される。

期 間 平成30年12月3日～12月28日(土曜、日曜及び祝日を除く)、0800～1700

区 域 4地点により囲まれる区域

- (1) 32-20-12N 128-45-52E
- (2) 32-20-12N 129-09-52E
- (3) 31-47-12N 129-09-52E
- (4) 31-47-12N 128-45-52E

海 図 W 2 1 3 - J P 2 1 3 - W 1 8 7 - J P 1 8 7 - W 1 8 0 - W 4 3 7  
出 所 防衛省防衛政策局



★30年660項 九州東岸 — 都井岬東方 射爆撃訓練

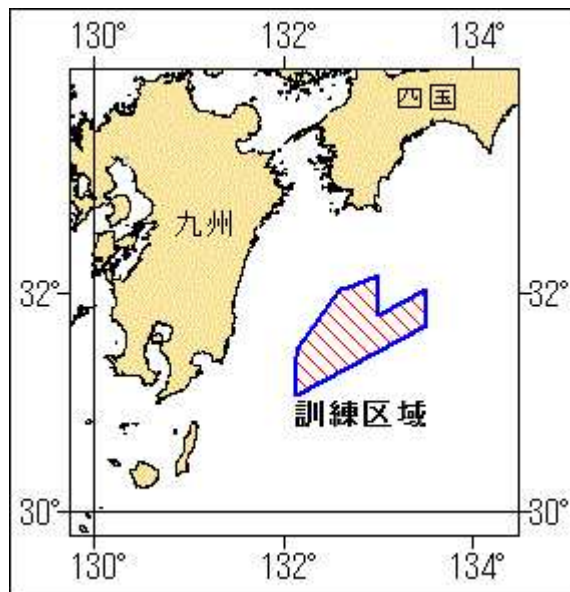
自衛隊航空機による空対空射撃及び空対水爆撃訓練が実施される。

期間 平成30年12月3日～28日（土曜、日曜及び祝日を除く）、0800～1700

区域 10地点により囲まれる区域

- (1) 32-09-13N 132-59-51E
- (2) 31-48-13N 132-59-51E
- (3) 32-02-13N 133-29-51E
- (4) 31-42-13N 133-29-51E
- (5) 31-04-13N 132-07-51E
- (6) 31-25-13N 132-07-51E
- (7) 31-30-43N 132-09-21E
- (8) 32-00-13N 132-34-51E
- (9) 32-03-13N 132-37-51E
- (10) 32-01-43N 132-37-51E

海図 出所 W1220-JP1220-W157  
防衛省防衛政策局



---

★30年661項 東シナ海 ロケット打上げ終了

(十管区水路通報30年45号632項削除)

韓国航空宇宙研究院羅老宇宙センター(34-25-55N 127-32-11E)において、  
ロケットの打上げは終了した。

海図 W211-W180-W182A-W437-W1002  
-W1072-W210-W1001

出所 海上保安庁海洋情報部

---

★30年662項 九州西岸 — 福岡港 浮棧橋撤去

浮棧橋が撤去された。

位置 32-31-42N 130-02-05E

海図 W192 (福岡湾)

出所 熊本海上保安部

---

★30年663項 九州東岸 — 内海港 灯台光達距離変更(予告)

内海港沖防波堤灯台（灯台表第1巻、6736）（31-45.1N 131-28.5E）の光達距離が変更される。

予 定 日 平成30年12月中旬  
光達距離 [変更前] 4海里  
          [変更後] 5海里  
海 図 W 1 8 1（内海港付近）-W 1 2 2 1 - J P 1 2 2 1  
出 所 十本部交通部

---

★30年664項 九州西岸 - 甕島列島上甕島 灯台灯質等変更(予告)

里埼灯台（灯台表第1巻、6582）（31-50.2N 129-55.8E）の灯質等が変更される。

予 定 日 平成30年12月中旬  
灯 質 [変更前] 明暗白光 明3秒暗2秒  
          [変更後] 単せん白光 毎5秒に1せん光  
光達距離 [変更前] 12海里  
          [変更後] 7海里  
海 図 W 1 2 6 0（里港）-W 2 0 6 -W 2 0 7 -W 2 1 3 - J P 2 1 3  
          -W 1 2 2 2 - J P 1 2 2 2 -W 1 8 7 - J P 1 8 7  
出 所 十本部交通部

---

★30年665項 九州西岸 - 串木野港付近 至 南西諸島、沖縄島 海洋調査

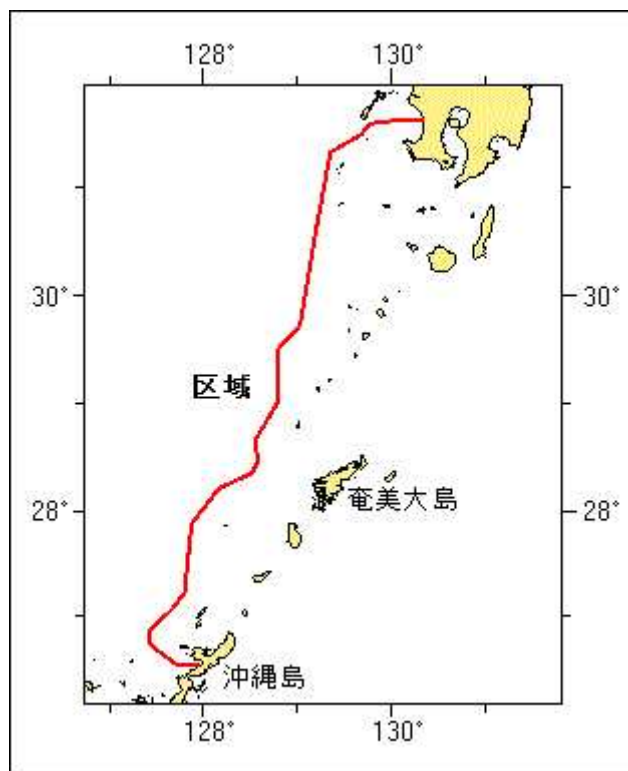
（十管区水路通報30年646項関連）

作業船による海洋調査が実施される。

期 間 平成30年12月1日～16日（予備日12月17日～平成31年1月15日）  
区 域 20地点を結ぶ線上付近

- (1) 31-37.5N 130-19.9E
- (2) 31-36.0N 129-50.4E
- (3) 31-34.5N 129-44.9E
- (4) 31-29.0N 129-39.8E
- (5) 31-19.5N 129-20.2E
- (6) 30-34.4N 129-10.6E
- (7) 29-44.4N 129-01.0E
- (8) 29-30.9N 128-46.8E
- (9) 29-01.9N 128-46.9E
- (10) 28-40.0N 128-32.2E
- (11) 28-28.3N 128-34.0E
- (12) 28-21.5N 128-30.2E
- (13) 28-13.4N 128-09.6E
- (14) 27-53.3N 127-51.8E
- (15) 27-14.3N 127-47.3E
- (16) 27-05.2N 127-39.8E
- (17) 26-52.1N 127-24.4E
- (18) 26-44.6N 127-25.5E
- (19) 26-33.1N 127-42.3E
- (20) 26-33.3N 127-57.2E

海 図 W 2 0 7 -W 2 3 1 -W 1 2 2 2 - J P 1 2 2 2  
          -W 1 8 0 -W 1 8 2 A -W 1 8 2 B -W 1 0 0 2  
          -W 1 0 7 2 -W 2 1 0 -F W 2 1 0 -W 1 0 0 1  
出 所 十本部交通部



★30年666項 九州西岸 — 甌島列島西北西方 射撃訓練

フォックストロット区域において、自衛艦による水上射撃訓練が実施される。

期 間 平成30年12月19日～22日、0800～1700

区 域 4地点で囲まれる区域

(1) 32-20-12N 128-45-52E

(2) 32-20-12N 129-09-52E

(3) 31-47-12N 129-09-52E

(4) 31-47-12N 128-45-52E

備 考 訓練実施中、実施艦に「B」旗が掲揚される

海 図 W213-JP213-W187-JP187-W180-W437

出 所 防衛省海上幕僚監部

