

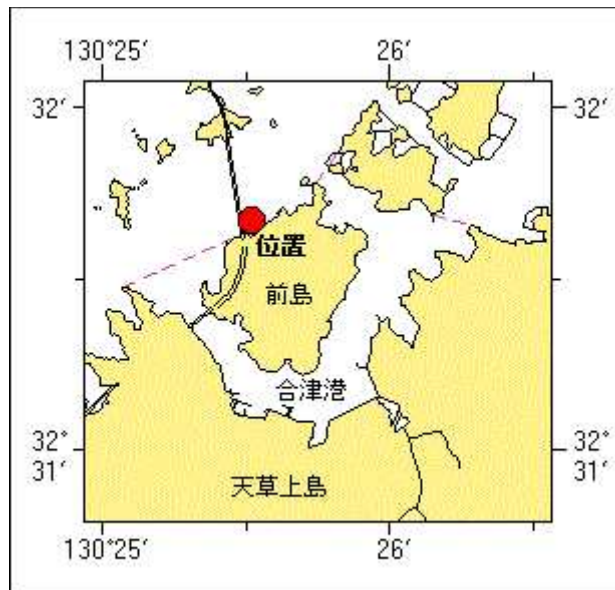
第十管区水路通報

第 48 号

- ・ 第 667項 九州西岸 — 天草上島、合津港付近 浮棧橋改修工事
- ・ 第 668項 南西諸島 — 徳之島 灯台一時移設等(予告)
- ・ 第 669項 九州西岸 — 御所浦島西岸 浮棧橋設置工事
- ・ 第 670項 九州西岸 — 富岡港 浮棧橋設置工事
- ・ 第 671項 九州西岸 — 天草上島南東方、樋島 標識灯消灯
- ・ 第 672項 九州南岸 — 鹿児島湾及び付近 海上訓練
- ・ 第 673項 東シナ海 — 環境調査
- ・ 第 674項 九州南岸 — 鹿児島港、外港 小型船舶等操縦訓練
- ・ 第 675項 九州西岸 — 天草上島南岸 ボーリング作業

★30年667項 九州西岸 — 天草上島、合津港付近 浮棧橋改修工事

潜水士及び起重機船による浮棧橋の改修工事が実施される。
期間 平成30年12月4日～平成31年3月8日、日出～日没
位置 32-31-40N 130-25-31E
備考 潜水作業中、国際信号旗「A」旗を掲揚
海図 W208-W170
出所 熊本海上保安部



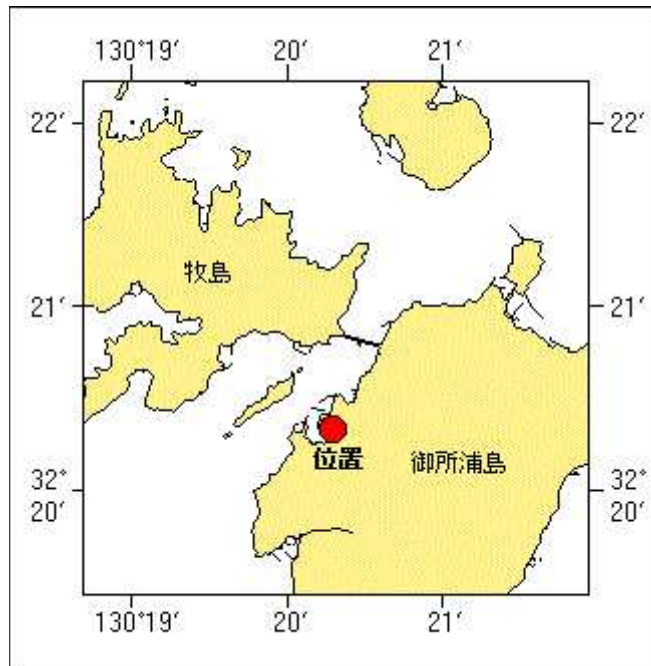
★30年668項 南西諸島 — 徳之島 灯台一時移設等(予告)

金見埼灯台(灯台表第1巻、6956)(27-53.5N 128-58.2E)は、12月上旬に下記のとおり塗色及び構造、高さを変更のうえ、一時移設される予定である。
移設位置 27-53-29.2N 128-58-13.2E
塗色及び構造 灰白色 柱形
高さ 44m(平均水面上)
海図 W225
出所 十本部交通部

★30年669項 九州西岸 — 御所浦島西岸 浮棧橋設置工事

作業船による浮棧橋設置工事が実施される。

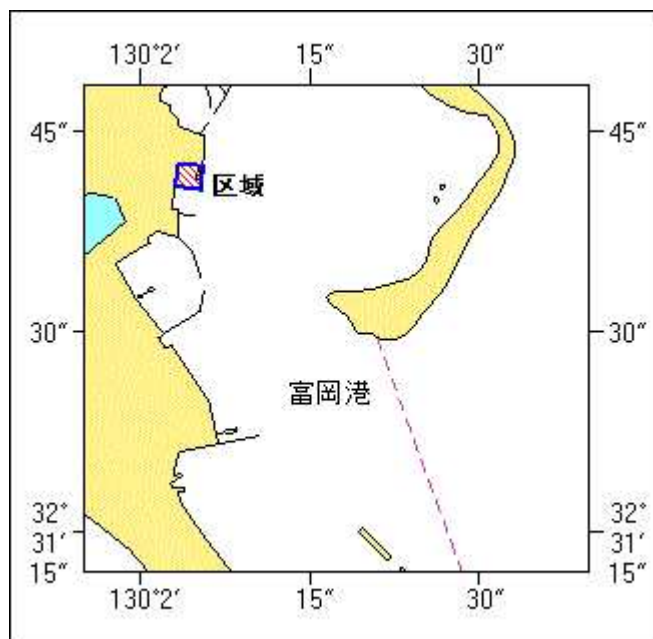
期 間 平成30年12月10日～平成31年2月28日、日出～日没
位 置 32-20-20N 130-20-18E
備 考 付近に監視船を配置
汚濁防止膜を設置
海 図 W 1 7 4
出 所 熊本海上保安部



★30年670項 九州西岸 — 福岡港 浮棧橋設置工事

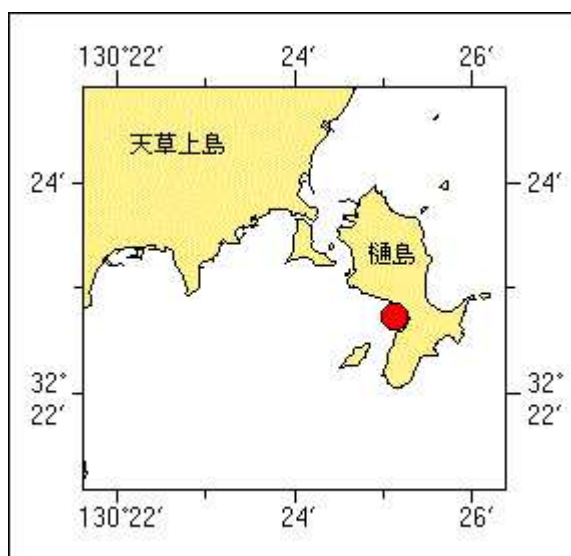
潜水作業を伴う浮棧橋設置工事が実施される。

期 間 平成30年12月1日～平成31年2月25日、日出～日没
区 域 3地点を結ぶ線及び陸岸により囲まれる区域
(1) 32-31-42.5N 130-02-05.4E(岸線角)
(2) 32-31-40.8N 130-02-05.3E
(3) 32-31-41.0N 130-02-03.0E(岸線上)
備 考 潜水作業中、国際信号旗「A」旗を掲揚
区域を黄色点滅灯付浮標で表示
汚濁防止膜を設置
付近に警戒船を配置
海 図 W 1 9 2 (福岡湾)
出 所 熊本海上保安部



★30年671項 九州西岸 — 天草上島南東方、樋島 標識灯消灯

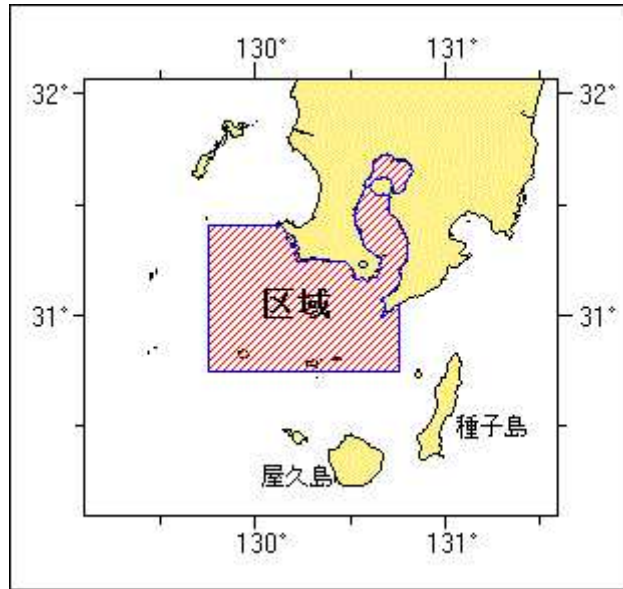
下記位置の標識灯は消灯している。
 位置 32-22-43.7N 130-25-07.2E
 海図 W170-W174
 出所 熊本海上保安部



★30年672項 九州南岸 — 鹿児島湾及び付近 海上訓練

海上保安庁及び海上自衛隊による海上訓練が実施される。
 日時 平成30年12月11日(予備日12日)、0800~1500
 区域 5地点及び陸岸により囲まれる区域
 (1) 31-24-59.7N 130-07-00.4E(岸線上)
 (2) 31-25-00.0N 129-45-00.0E
 (3) 30-45-00.0N 129-45-00.0E
 (4) 30-45-00.0N 130-45-00.0E

備考 (5) 31-03-40.6N 130-44-59.7E(岸線上)
 海図 訓練中、国際信号旗「UY」旗を掲揚
 W207-W221-JP221-W1221-JP1221
 出所 -W1222-JP1222
 十本部警備救難部



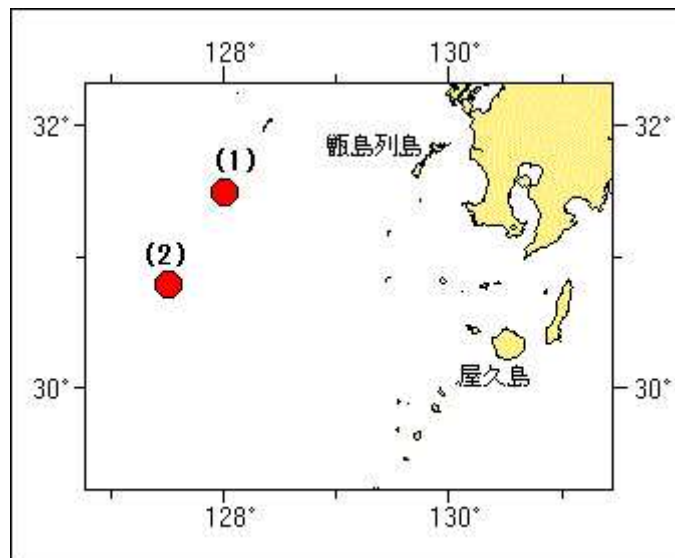
★30年673項 東シナ海 — 環境調査

(十管区水路通報30年47号655項削除)
 測量船「明洋」(550t)による環境調査が実施される。

期間 平成30年12月20日、21日

位置 2地点
 (1) 31-30N 128-00E
 (2) 30-48N 127-30E

海図 W187-JP187-W437-W1002-W210-FW210
 出所 海上保安庁海洋情報部



★30年674項 九州南岸 — 鹿児島港、外港 小型船舶等操縦訓練

小型船舶操縦訓練及び特殊小型船舶操縦訓練(水上オートバイ)が実施される。

1 小型船舶操縦訓練

期 間 平成30年12月6日、7日、9日、10日、16日、17日
0730～1720

2 特殊小型船舶操縦訓練(水上オートバイ)

期 間 平成30年12月18日、0830～1720

区 域 2地点を結ぶ線上、幅50m

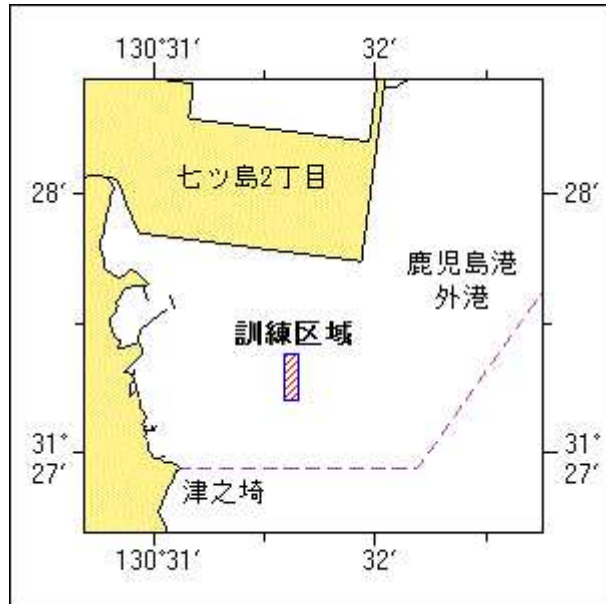
(1) 31-27-23N 130-31-36E

(2) 31-27-12N 130-31-34E

備 考 区域内に浮標3～6基を設置

海 図 W 2 1 4 B - J P 2 1 4 B

出 所 鹿児島港長



★30年675項 九州西岸 — 天草上島南岸 ポーリング作業

ポーリング作業が実施される。

期 間 平成30年12月10日～平成31年1月31日(内30日間)

位 置 32-22-58N 130-21-16E

備 考 やぐらの四隅に黄色点滅灯を設置

海 図 W 1 7 0 - W 1 7 4

出 所 熊本海上保安部

