

# 十管区水路通報

## 第 5 号

(令和6年1月26日～令和6年2月1日 掲載分)

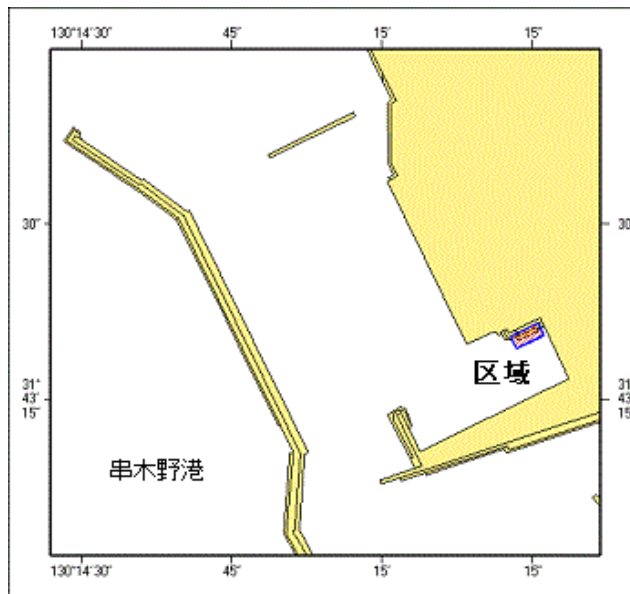
- 第 44項 九州西岸 - 串木野港 水路測量
- 第 45項 九州東岸 - 土々呂港北方 水路測量
- 第 46項 九州西岸 - 甕島列島西北西方 射撃訓練
- 第 47項 九州西岸 - 牛深港付近 灯浮標消灯、仮灯設置
- 第 48項 九州南岸 - 佐多岬西方 照明弾発射訓練
- 第 49項 九州南岸 - 鹿児島港、外港 橋脚存在
- 第 50項 九州東岸 - 細島港 海上訓練
- 第 51項 九州東岸 - 延岡新港 掘下げ作業
- 第 52項 南西諸島 - 屋久島西方 照明弾発射訓練
- 第 53項 南西諸島 - 喜界島、瀧港 防波堤延長
- 第 54項 南西諸島 - 奄美大島南方及び南西方 照明弾発射訓練等
- 第 55項 南西諸島 - 奄美大島、古仁屋港 ボーリング作業等終了
- 第 56項 南西諸島 - 沖繩島東方 射撃訓練
- 第 57項 南西諸島 - 沖繩島東方 射撃訓練
- 第 58項 北太平洋北西部 - ロケット打上げ

### ★6年44項 九州西岸 - 串木野港 水路測量

作業船による水路測量が実施される。

- 期間 令和6年2月1日～15日(内1日)、日出～日没
- 区域 4地点により囲まれる区域
- (1) 31-43-22N 130-15-16E (岸線上)
  - (2) 31-43-21N 130-15-16E
  - (3) 31-43-19N 130-15-13E
  - (4) 31-43-20N 130-15-13E (岸線上)

備考 作業船は「白紅白」のえん尾旗を掲揚  
海図 W184(分図「串木野港」)  
出所 十本部海洋情報部、串木野海上保安部

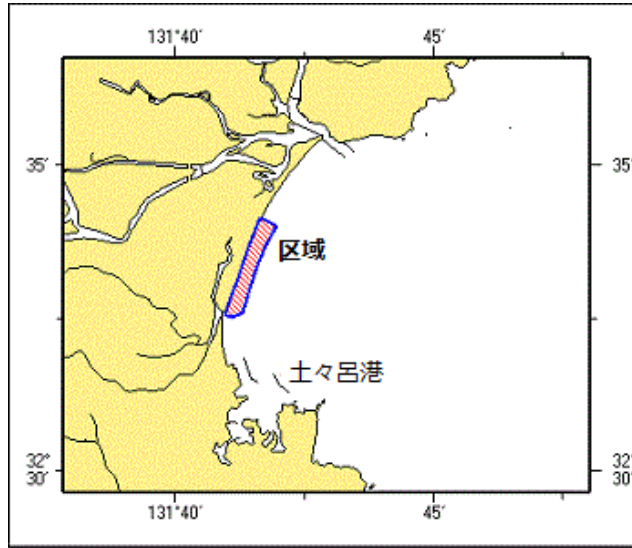


### ★6年45項 九州東岸 - 土々呂港北方 水路測量

作業船による水路測量が実施されている。

- 期間 令和6年3月25日まで(内2日間)
- 区域 5地点及び岸線により囲まれる区域
- (1) 32-34-09N 131-41-38E (岸線上)

(2) 32-34-01N 131-41-57E  
 (3) 32-32-36N 131-41-18E  
 (4) 32-32-32N 131-41-06E  
 (5) 32-32-34N 131-40-55E (岸線上)  
 備考 作業船は「白紅白」の標識を掲揚  
 海図 W 1 2 2 0 - J P 1 2 2 0  
 出所 十本部海洋情報部

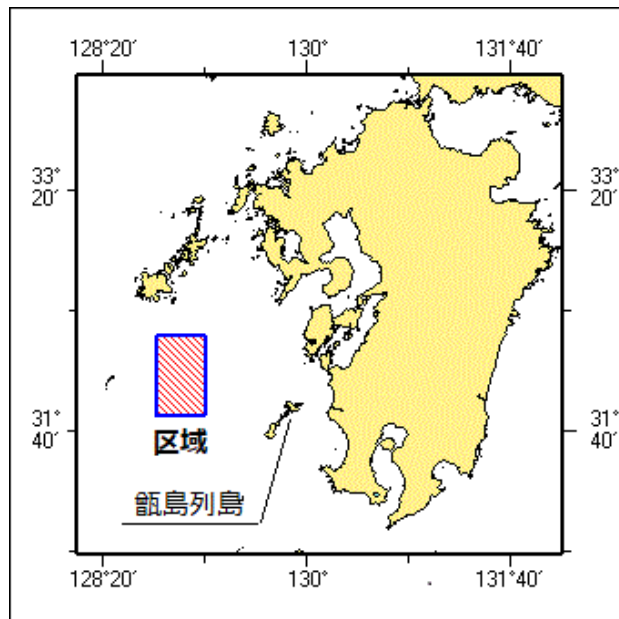


**★6年46項 九州西岸 - 甌島列島西北西方 射撃訓練**

フォックストロット区域において、自衛艦による水上射撃及び対空射撃が実施される。  
 期間 令和6年2月18日、19日、23日（予備日20日、21日、24日、25日）、0800～1700  
 区域 4地点により囲まれる区域

- (1) 32-20-12N 128-45-52E
- (2) 32-20-12N 129-09-52E
- (3) 31-47-12N 129-09-52E
- (4) 31-47-12N 128-45-52E

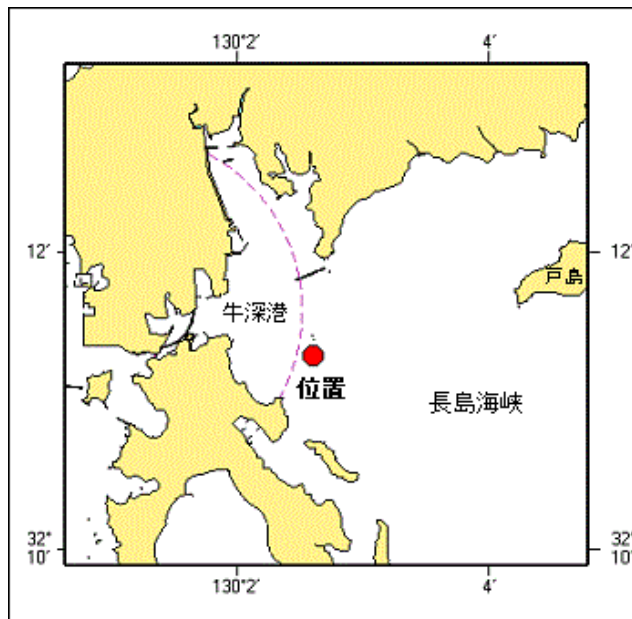
備考 訓練実施中、実施艦に「B」旗が掲揚される  
 海図 W 2 1 3 - J P 2 1 3 - W 1 8 7 - J P 1 8 7 - W 1 8 0 - W 4 3 7  
 出所 防衛省海上幕僚監部



**★6年47項 九州西岸 - 牛深港付近 灯浮標消灯、仮灯設置**

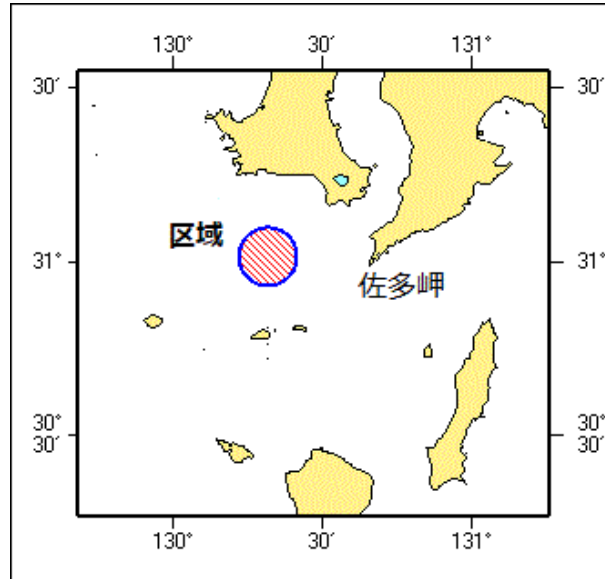
「印度瀬南灯浮標」(灯台表第1巻、6486) (32-11.3N 130-02.6E)は消灯し、  
 仮灯が設置されている。  
 備考 仮灯(群急閃光白光 毎15秒に6急閃光と1長閃光、光達距離3海里)を設置

海 図 所 W 1 2 4 1 - W 1 7 8 - W 2 0 0 - W 2 0 6  
出 所 熊本海上保安部



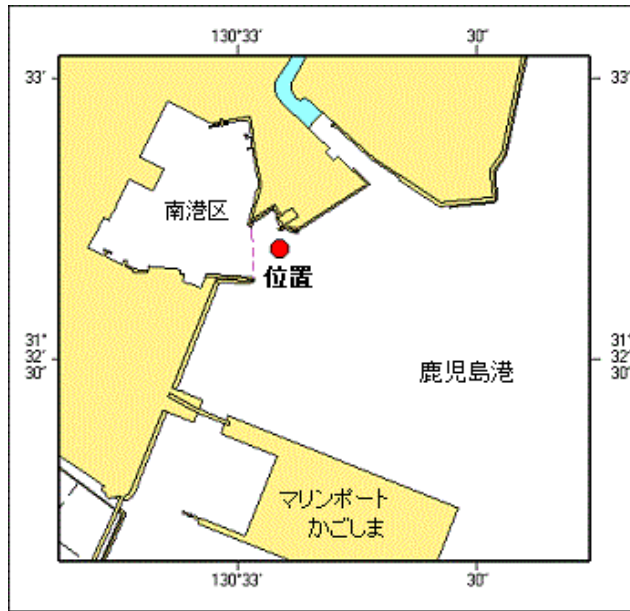
★ 6年48項 九州南岸 - 佐多岬西方 照明弾発射訓練

巡視船による照明弾発射訓練が実施される。  
期間 令和6年2月7日、1800～1930  
区域 31-01N 130-19E を中心とする半径5海里の円内  
備考 訓練中、紅色閃光灯を点灯  
海 図 W 2 2 1 - J P 2 2 1 - W 1 2 2 2 - J P 1 2 2 2 - W 1 8 0 - W 1 8 2 A  
出 所 鹿児島海上保安部



★ 6年49項 九州南岸 - 鹿児島港、外港 橋脚存在

下記位置に橋脚が存在する。  
位置 31-32-41.8N 130-33-03.2E を中心とする半径5mの円  
備考 橋脚位置に黄色灯を設置  
海 図 W 2 1 4 A - J P 2 1 4 A - W 2 1 4 B - J P 2 1 4 B  
出 所 十本部海洋情報部

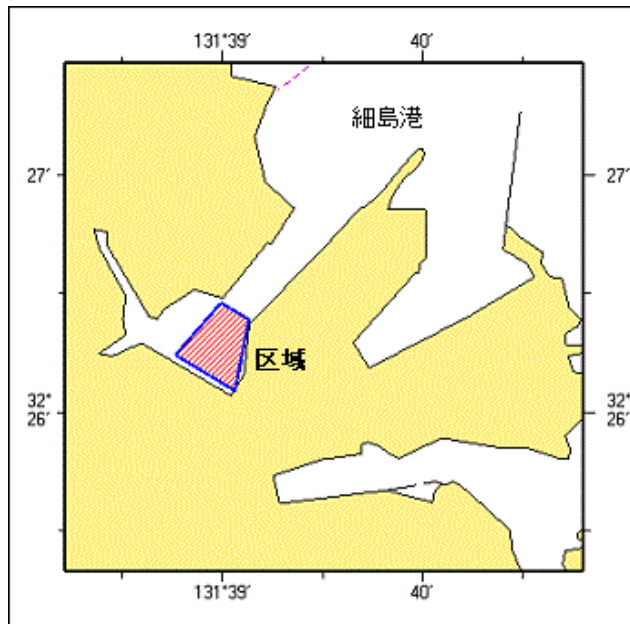


★6年50項 九州東岸 - 細島港 海上訓練

巡視船艇及び航空機による海上訓練が実施される。

日時 令和6年2月9日、1400～1515  
 区域 4地点により囲まれる区域  
 (1) 32-26-27.9N 131-38-59.3E  
 (2) 32-26-23.7N 131-39-07.7E  
 (3) 32-26-05.6N 131-39-03.5E  
 (4) 32-26-14.7N 131-38-45.6E

備考 警告弾等を使用する  
 参加艇は国際信号旗「UY」旗を掲揚し、紅色閃光灯を点灯  
 海図 W 1 2 2 3  
 出所 細島港長

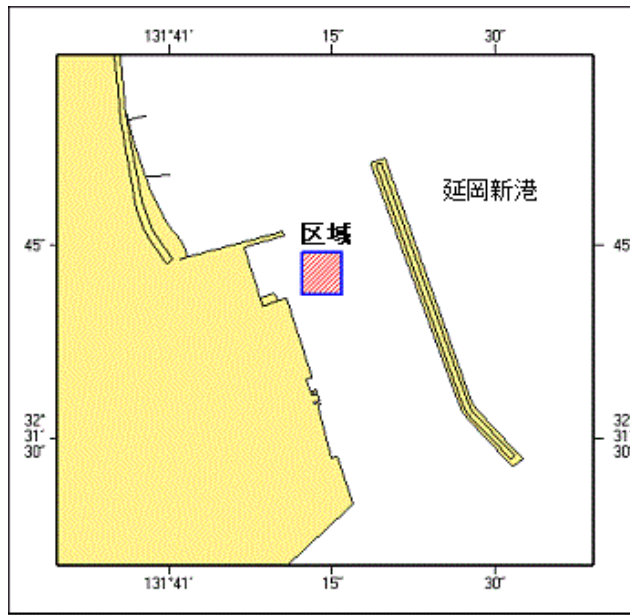


★6年51項 九州東岸 - 延岡新港 掘下げ作業

作業船による掘下げ作業が実施される。

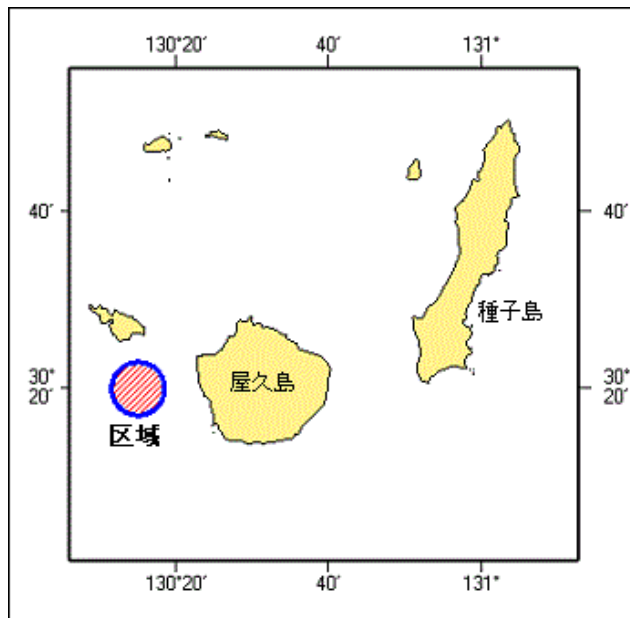
期間 令和6年2月17日～3月5日、日出～日没  
 区域 4地点及び陸岸により囲まれる区域  
 (1) 32-31-44.4N 131-41-12.2E  
 (2) 32-31-44.4N 131-41-15.9E  
 (3) 32-31-41.2N 131-41-15.9E  
 (4) 32-31-41.2N 131-41-12.2E

備考 付近に警戒船を配置  
 海図 W 1 9 1 B  
 出所 日向海上保安署



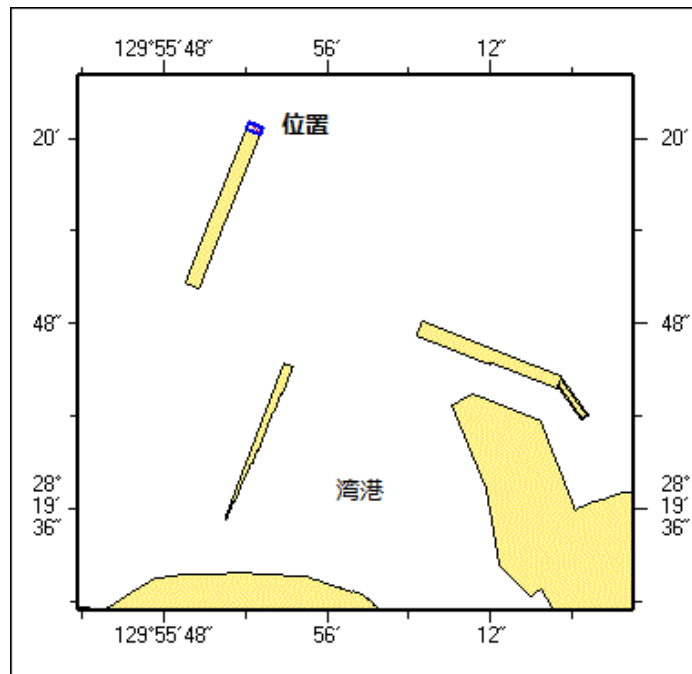
★6年52項 南西諸島 - 屋久島西方 照明弾発射訓練

巡視船による照明弾発射訓練が実施される。  
 期間 令和6年2月16日、1930~2030  
 区域 30-20.0N 130-15.0E を中心とする半径3海里の円内  
 備考 訓練中、紅色閃光灯を点灯  
 海図 W 1 2 2 2 - J P 1 2 2 2 - W 1 8 2 A  
 出所 鹿児島海上保安部



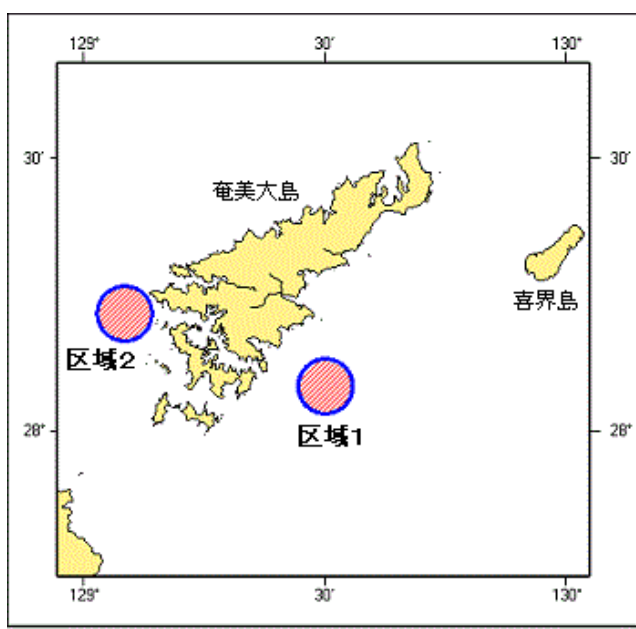
★6年53項 南西諸島 - 喜界島、湾港 防波堤延長

防波堤が延長された。  
 位置 2地点を結ぶ線上(幅約30m)  
 (1) 28-20-00.9N 129-55-54.7E  
 (2) 28-20-00.5N 129-55-54.5E (既設防波堤先端)  
 備考 上記(2)位置の黄色灯は、(1)位置に移設されている  
 海図 W 2 1 8 (湾港)  
 出所 十本部海洋情報部



★6年54項 南西諸島 - 奄美大島南方及び南西方 照明弾発射訓練等

巡視艇による照明弾等発射訓練が実施される。  
 期間 令和6年2月6日（予備日7日）、1330～1500  
 区域1 28-05-00N 129-30-00E を中心とする半径3海里の円内  
 区域2 28-13-00N 129-05-00E を中心とする半径3海里の円内  
 備考 訓練中、国際信号旗「UY」旗を掲揚  
 もやい銃及び警告弾等を使用する  
 海図 W225-W182A-W182B  
 出所 古仁屋海上保安署



★6年55項 南西諸島 - 奄美大島、古仁屋港 ボーリング作業等終了

（十管区水路通報5年46号467項削除）  
 磁気探査及びボーリング作業は終了した。  
 海図 W230  
 出所 奄美海上保安部

★6年56項 南西諸島 - 沖縄島東方 射撃訓練

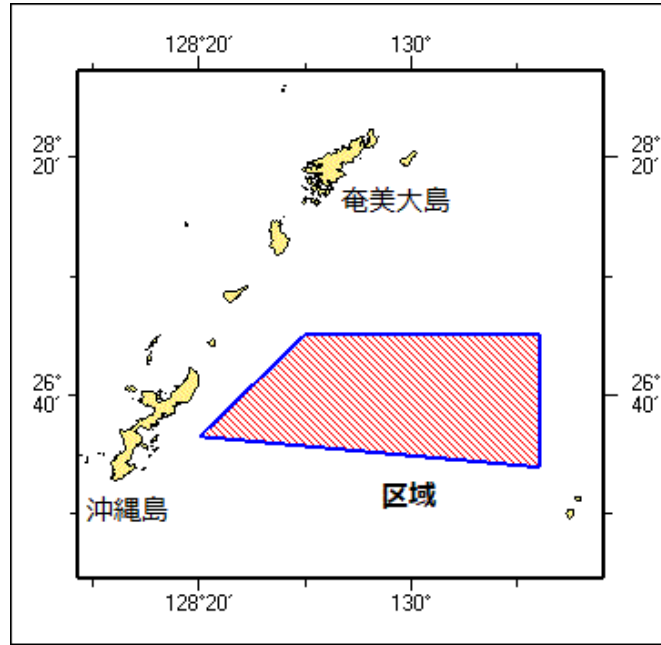


ホテル・ホテル区域において、自衛艦による水上射撃、対空射撃及び対潜ロケット射撃が実施される。

期間 令和6年2月19日、22日（予備日20日、21日、23日）、0700～1800

区域 4地点により囲まれる区域  
(1) 26-23-14N 128-19-53E  
(2) 27-06-14N 129-09-52E  
(3) 27-06-14N 130-59-52E  
(4) 26-10-15N 130-59-52E

備考 訓練実施中、実施艦に「B」旗が掲揚される  
海図 W226-JP226-W182B-W1203  
出所 防衛省海上幕僚監部



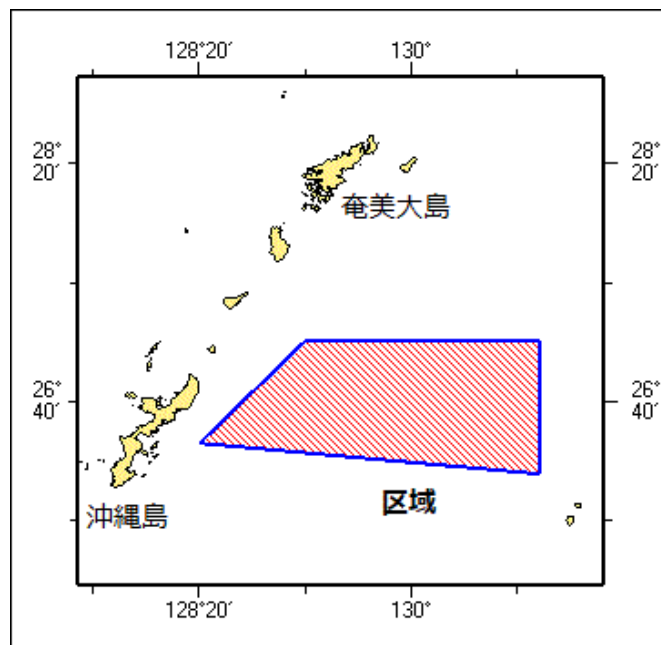
### ★6年57項 南西諸島 - 沖縄島東方 射撃訓練

ホテル・ホテル区域において、自衛艦による水上射撃及び対空射撃が実施される。

期間 令和6年2月12日、18日（予備日14日～16日）、0700～1800

区域 4地点により囲まれる区域  
(1) 26-23-14N 128-19-53E  
(2) 27-06-14N 129-09-52E  
(3) 27-06-14N 130-59-52E  
(4) 26-10-15N 130-59-52E

備考 訓練実施中、実施艦に「B」旗が掲揚される  
海図 W226-JP226-W182B-W1203  
出所 防衛省海上幕僚監部



★ 6年58項 北太平洋北西部 - ロケット打上げ

宇宙航空研究開発機構種子島宇宙センター（30-24-03N 130-58-39E）において、H-3ロケット2号機の打ち上げが実施される。

打上げ予定期間 令和6年2月15日、0922～1307頃（予備日16日～3月31日）

海上警戒区域 8地点を結ぶ線及び陸岸により囲まれる区域  
 (1) 30-25-40N 130-58-21E（岸線上）  
 (2) 30-26-48N 130-59-53E  
 (3) 30-27-01N 131-00-00E  
 (4) 30-27-01N 131-29-24E  
 (5) 30-15-36N 131-29-24E  
 (6) 30-15-36N 130-57-49E  
 (7) 30-21-57N 130-57-49E  
 (8) 30-22-20N 130-57-41E（岸線上）

落下物 固体ロケットブースタ  
 落下予想区域 4地点により囲まれる区域  
 (9) 30-01N 132-19E  
 (10) 30-29N 132-24E  
 (11) 30-17N 133-32E  
 (12) 29-49N 133-27E

備考 海上警戒区域は打上げの4時間30分前に設定される  
 固体ロケットブースタは打上げ後約5～9分後に海面落下する

海図所 W 1 2 2 1 - J P 1 2 2 1 - W 1 5 7 - W 1 8 2 A - W 2 4 7 - W 1 0 7 2  
 宇宙航空研究開発機構

