

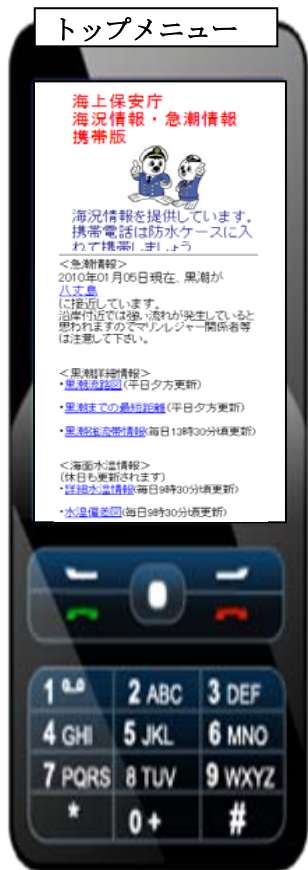
問い合わせ先
第十一管区海上保安本部
海洋情報調査課長 島村 国雅
TEL098-867-0118 (内線2530)

沖縄周辺の海面の水温状況は？

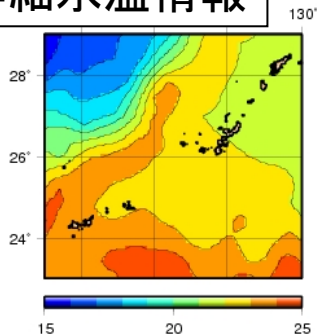
～携帯サイトでの情報提供開始～

平成22年1月18日からマリンレジャー等を楽しむためのサポート情報として携帯サイトでの海面水温情報の提供を開始しました。これは、これまでパソコンを利用してインターネットHP上で閲覧できたコンテンツについて、携帯電話からも見れるようにという要望に応えたもので、沖縄周辺での遊魚活動等において、黒潮の影響等による水温変化をカラー図で読み取れるように作成されたものです。

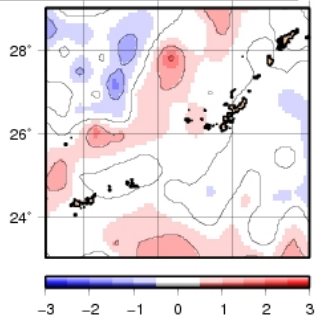
海面水温情報には詳細水温情報と水温偏差情報があり、休日も含め毎日更新されます。



詳細水温情報



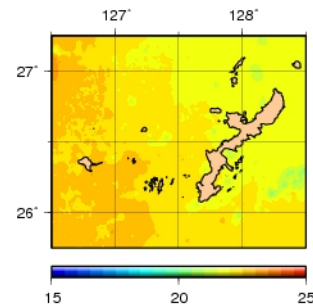
水温偏差情報



十一管区

沖縄島周辺海域
宮古島周辺海域
石垣島周辺海域

沖縄島周辺海域



●携帯サイトWebアドレス
<http://www1.kaiho.mlit.go.jp/KANKYO/KAIYO/qboc/keitai/index.html>

<QRコード>



海面水温情報(毎日更新)

●詳細水温情報

沖縄周辺海域の水温分布を表しています。

また、さらに十一管区サイトでは、3海域(沖縄島周辺、宮古島周辺、石垣島周辺)のより詳細な水温情報にリンクしています。

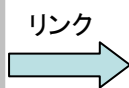
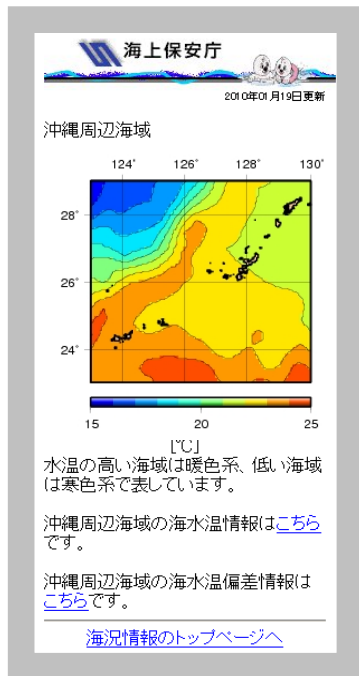
●水温偏差情報

沖縄周辺海域について平年値との海水温差を偏差図として表しています。

比較する平年値は、1971年～2000年の30年平均値を使用しています。

詳細水温情報

水温偏差情報



十一管区

沖縄島周辺海域
宮古島周辺海域
石垣島周辺海域

