

《問い合わせ先》

第十一管区海上保安本部

海洋情報監理課長 土橋 一夫

098-867-0118 (内線 2510)



第十一管区海上保安本部

令和4年8月24日



(第十一管区海上保安本部設立50周年記念)

## 水路記念日パネル展を開催します

### ～海図でタイムトラベル～

毎年、9月12日の「水路記念日」前後の期間に、県立図書館や美ら海水族館にもご協力いただき、海図や当庁で使用している海洋観測機器などの紹介を通じ、当庁の海洋情報業務への理解を深めていただくため、パネル展を実施しております。

今年は、十一管本部設立50周年にちなんで、県内主要港湾の設立当初の海図と以降の海図を対比させたパネルを展示します。

過去から現在に至る海図を比較することで、約50年の歴史を実感するとともに、想像を膨らませ、タイムトラベルを楽しんでみてはいかがでしょうか？

#### 1 開催場所・期間

- ① 那覇港湾合同庁舎 1F エントランス  
令和4年9月1日(木)～9月30日(金)
- ② 沖縄県立図書館 エントランス  
令和4年9月1日(木)～9月26日(月)
- ③ 沖縄美ら海水族館 総合休憩所  
令和4年9月1日(木)～9月30日(金)

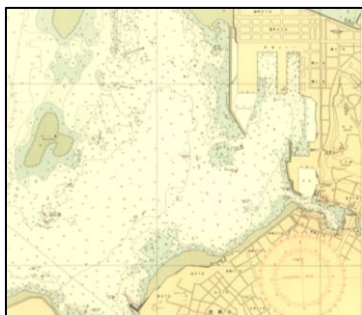
#### 2 展示パネルの概要

- ・十一本部設立当初の海図と以降の海図の対比展示
- ・十一本部設立後に就役した測量船の紹介
- ・海上保安庁で使用している海洋観測機器の紹介
- ・「海洋状況表示システム」(海しる)の紹介

## ● 展示パネル例

### ・ 海図で見る港湾の変遷

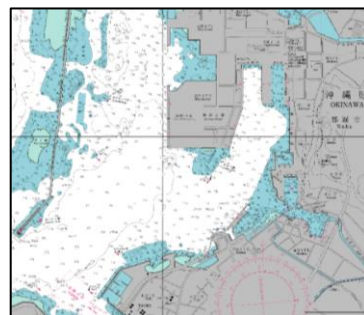
#### ➤ 那覇港



【昭和50年07月刊行】

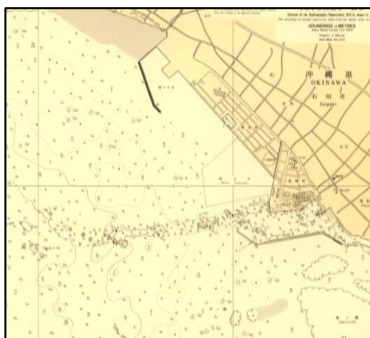


【平成28年03月刊行】

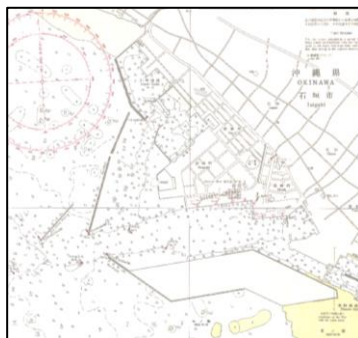


【令和2年03月刊行】

#### ➤ 石垣港



【昭和50年08月刊行】

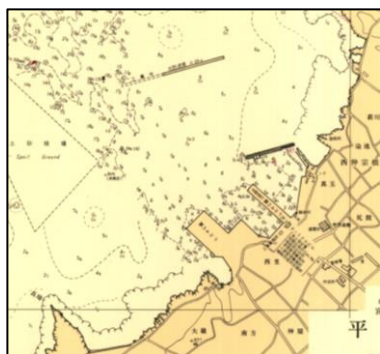


【平成25年04月刊行】

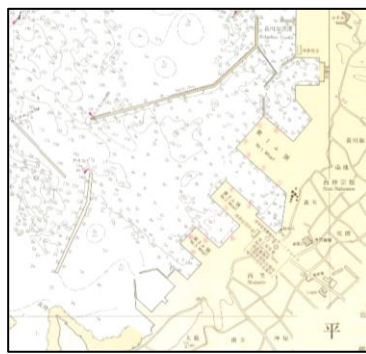


【平成26年10月刊行】

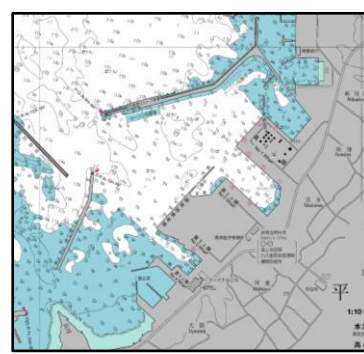
#### ➤ 平良港



【昭和53年03月刊行】



【平成26年03月刊行】



【令和元年08月刊行】

### ・ 設立後に就役した測量船の紹介



測量船けらま【昭和48年11月就役】



測量船おきしお【平成11年3月就役】

## ●水路記念日について

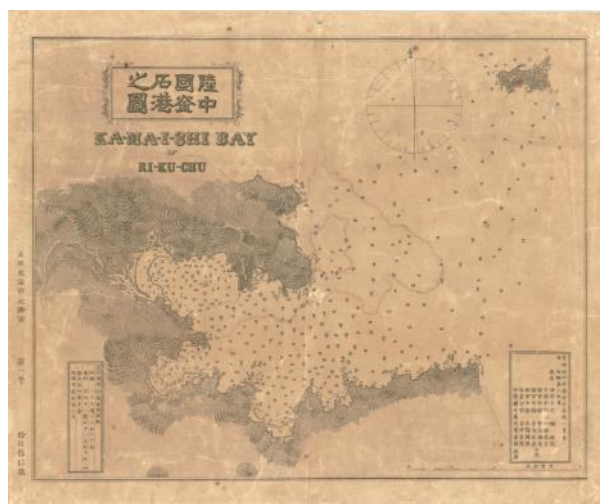
明治4年(1871年)9月12日、測量から海図作製までを一貫して行う水路業務(現在の海洋情報業務の基礎)を使命とする、兵部省海軍部水路局が設置されました。

これを記念して、9月12日が水路記念日となり、今年で151周年を迎えます。

水路局が設置された当時、勝海舟らとともに、西洋の進んだ航海術や測量術を学んだ、初代水路部長となる柳樽悦(やなぎ ならよし)が中心となり、日本独自による近代的な海図作製を開始し、明治5年には、国内第一号海図「陸中國釜石港之圖」を刊行しました。



柳樽悦【初代水路部長】

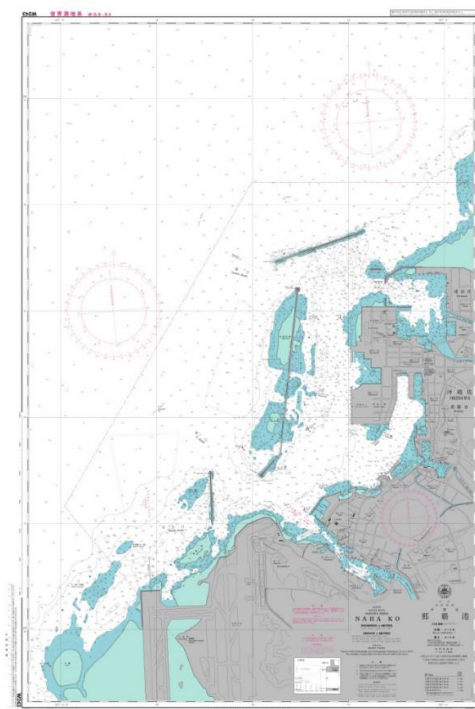


海図第一号「陸中國釜石港之圖」

## ●海図

海図は、水深、暗礁・沈船・魚礁といった障害物、灯台をはじめとする航路標識など、船舶の安全かつ効率的な運航に必要な情報が掲載された、船舶交通に特化した主題図であり、海上保安庁が刊行しています。

ちなみに、法令により、一部の船舶を除く全ての船舶に、海図の備え置きが義務付けられております。



海図 W243「那覇港」