

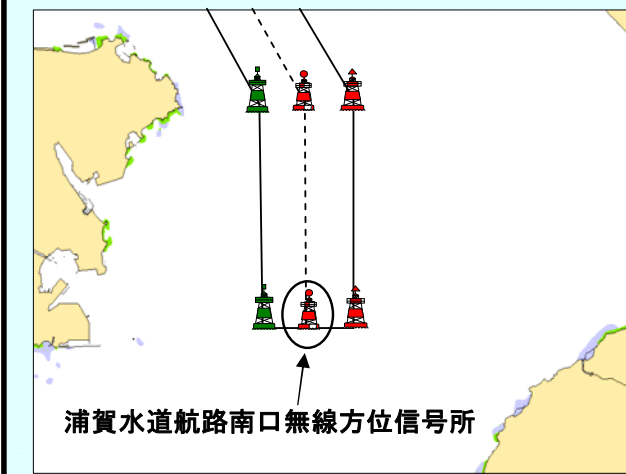
東京湾の航路標識が一部変更されます！



- ① 浦賀水道航路南口無線方位信号所(浦賀水道航路中央第一号灯浮標に併置) 灯台表番号:9052.5
レーダービーコン識別符号の変更 (図1参照)
- ② 東京湾中ノ瀬D灯浮標及び東京湾中ノ瀬D無線方位信号所(東京湾中ノ瀬D灯浮標に併置) 灯台表番号:2049及び9049.5
標識種別(形状)の変更【東京湾中ノ瀬D灯浮標】(図2参照)
レーダービーコン識別符号の変更【東京湾中ノ瀬D無線方位信号所】(図2参照)
- ③ 木更津港沖灯標 灯台表番号2058
頭標、塗色、灯質の変更 (図3参照)

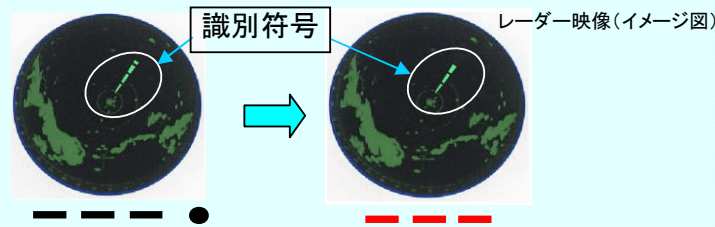
注意:航路標識の変更時期については、それぞれの変更予定年月の約20日前に発行される「三管区水路通報」をご確認ください。

図1 浦賀水道航路南口無線方位信号所 変更予定年月:平成24年1月中旬



無線方位信号所(レーダービーコン)識別符号が変わります。

変更項目	変更前	変更後
レーダービーコン	3個の長輝線と1個の短輝線	3個の長輝線 (モールス符号0)



船舶に対してレーダービーコン設置位置後方にレーダービーコンの信号が表示されます。




図2 東京湾中ノ瀬D灯浮標 東京湾中ノ瀬D無線方位信号所 変更予定年月:平成24年2月上旬



標識種別(形状)、無線方位信号所(レーダービーコン)識別符号が変わります。

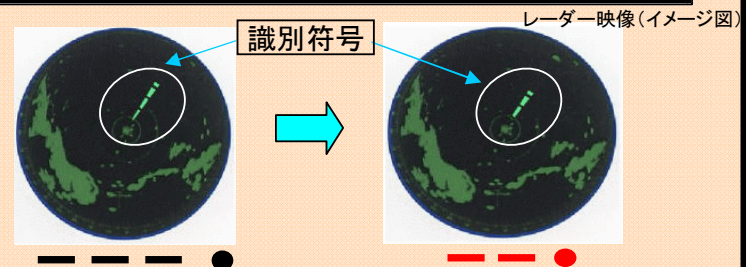
変更項目	変更前	変更後
名称	東京湾中ノ瀬D灯浮標	東京湾中ノ瀬D灯標
形状	やぐら形	柱形
レーダービーコン	3個の長輝線と1個の短輝線	2個の長輝線と1個の短輝線 (モールス符号G)



形状:やぐら形



形状:柱形(イメージ図)



船舶に対してレーダービーコン設置位置後方にレーダービーコンの信号が表示されます。

図3 木更津港沖灯標 変更予定年月:平成24年3月下旬



頭標、塗色、灯質が変わります。

変更箇所	変更前	変更後
頭標	赤色円すい形	赤色球形
塗色	上部黄下赤塗	赤白縦じま塗
灯質	単閃赤光 毎3秒に1閃光 (Fl R 3s)	モールス符号白光 毎8秒にA(・ー) (Mo(A) W 8s)



※イメージ写真



お問い合わせ先: 第三管区海上保安本部 交通部 計画運用課(電話:045-211-1118)
横浜海上保安部 交通課(電話:045-671-0118)
横須賀海上保安部 交通課(電話:046-862-0118)

