

三管区水路通報第51号

平成24年12月28日

第三管区海上保安本部

- =====
第1362項 本州東岸 — 日立港 航泊禁止区域設定
第1363項 本州東岸 — 鹿島港 灯付ブイ撤去
第1364項 本州東岸 — 銚子港 導流堤拡幅等
第1365項 本州東岸 — 銚子港 防波堤改良
第1366項 野島埼南方 至 沖縄群島南方 海底線敷設作業
第1367項 東京湾 — 深淺測量
第1368項 東京湾 — 浦賀水道航路 灯浮標交換作業
第1369項 東京湾 — 千葉港、千葉区第1区 ドルフィン撤去
第1370項 東京湾 — 千葉港、千葉区第2区 水深減少
第1371項 東京湾 — 千葉港、葛南区 水路測量
第1372項 京浜港 — 東京区、第3区 護岸完成
第1373項 京浜港 — 横浜区、第2区 岸壁改良工事
第1374項 京浜港 — 横浜区、第2区 護岸等補修工事
第1375項 京浜港 — 横浜区、第3区 シーバース撤去工事
第1376項 京浜港 — 横浜区、第3区 シーバース灯廃止（予告）
第1377項 京浜港 — 横浜区、第4区 浮標名称変更
第1378項 京浜港 — 横浜区、第5区 ケーソン撤去等
第1379項 本州南岸 — 相模湾、小田原漁港 岸壁存在等
第1380項 本州南岸 — 相模湾、真鶴港及び付近 基礎捨石設置
第1381項 本州南岸 — 相模湾、真鶴港及び付近 防波堤築造工事
第1382項 本州南岸 — 下田港 防波堤基礎工事
第1383項 本州南岸 — 清水港、第2区 航泊禁止区域設定
第1384項 南方諸島 — 海洋調査

※お知らせ 三管区水路通報発行スケジュールについて

※お知らせ 航海上重要な事項の連絡についてのお願い

=====
※ 水路通報インターネットアドレス

<http://www1.kaiho.mlit.go.jp/KAN3/tuho/index.html>（三管区水路通報を冊子形式で提供します）

<http://www1.kaiho.mlit.go.jp/TUHO/tuhouj.html>（全国の水路通報情報を提供します）

※ FAX情報サービス（音声案内に従って操作してください）

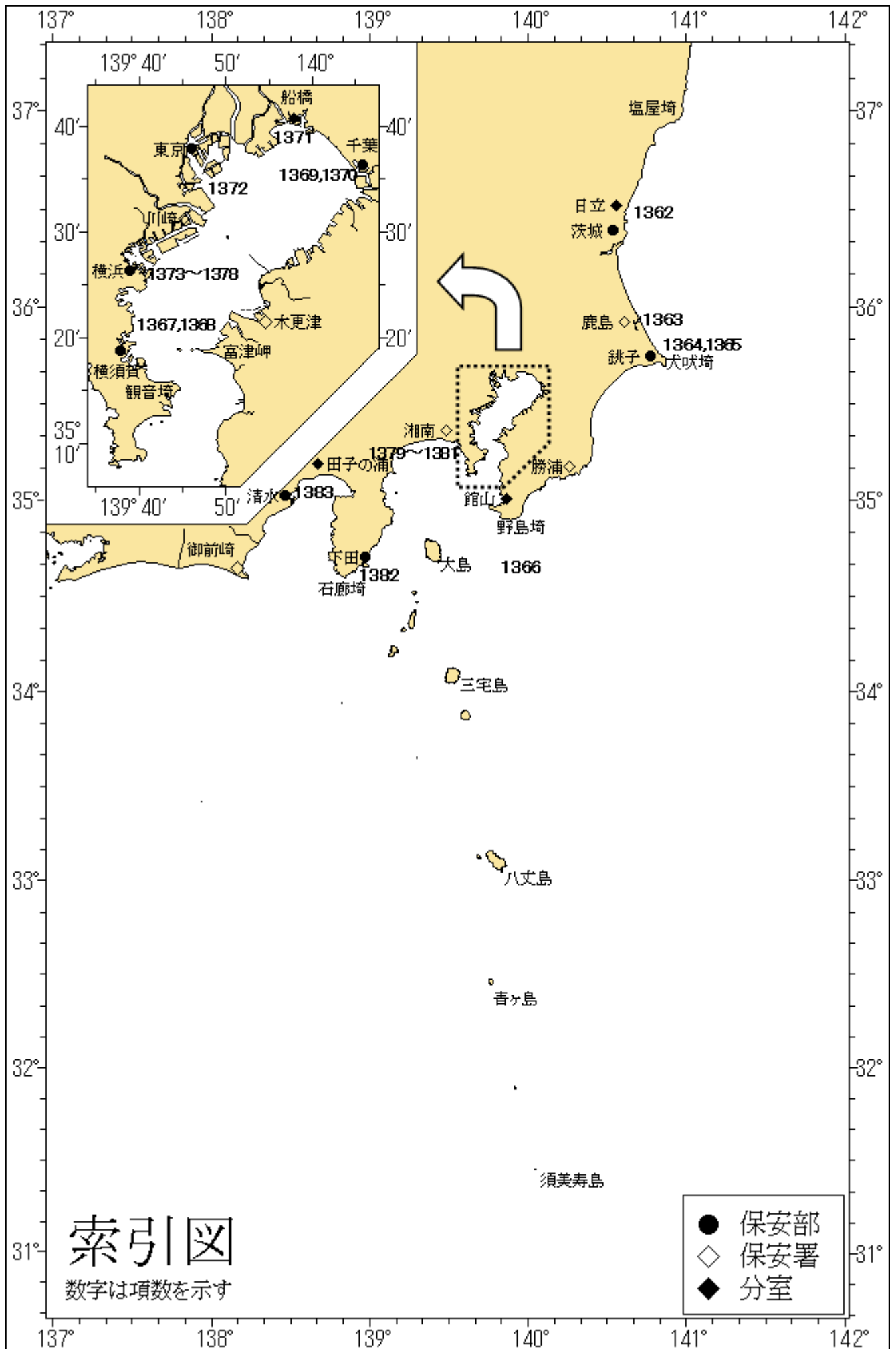
045-212-1597（三管区水路通報を提供します）

=====
※ 三管区水路通報及び水路図誌に関する問い合わせ先

第三管区海上保安本部海洋情報部監理課情報係

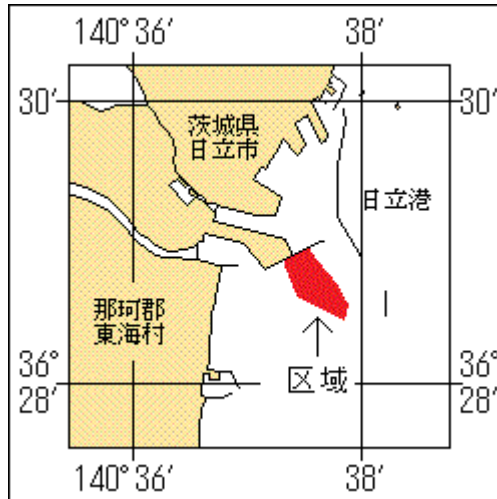
〒231-8818 横浜市中区北仲通5-57 横浜第二合同庁舎20階

TEL 045-211-1118(内線2515) FAX 045-212-1597 E-MAIL zushi3@jodc.go.jp



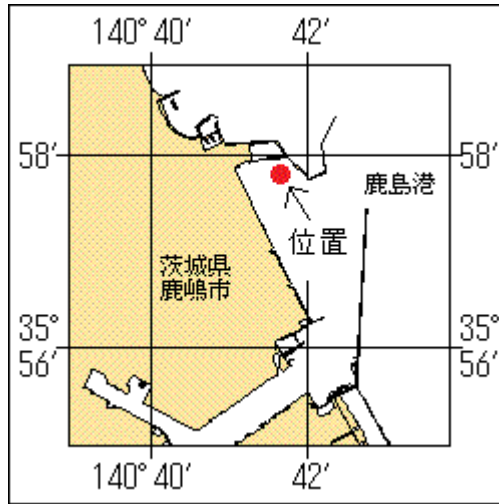
24年1362項 本州東岸 ー 日立港 航泊禁止区域設定

期 間 平成25年1月5日から当分の間
区 域 6地点で囲まれる海域
(1) 36-28-58.3N 140-37-33.8E
(2) 36-28-42.1N 140-37-52.9E
(3) 36-28-35.3N 140-37-56.6E
(4) 36-28-27.9N 140-37-52.7E
(5) 36-28-34.9N 140-37-32.4E
(6) 36-28-53.4N 140-37-21.2E
備 考 LNG基地建設工事に伴う一般船舶の航泊禁止
区域明示用黄色灯付ブイ7基設置
警戒船配備
海 図 W1048
出 所 日立港長公示24-2号



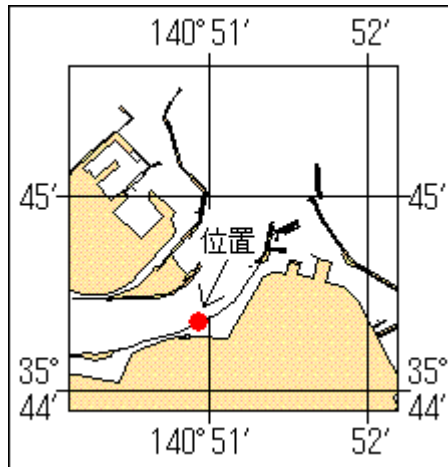
24年1363項 本州東岸 ー 鹿島港 灯付ブイ撤去

位 置 35-57-52.5N 140-41-42.0E 付近
備 考 黄色灯付ブイ撤去
海 図 W1049
出 所 三本部海洋情報部



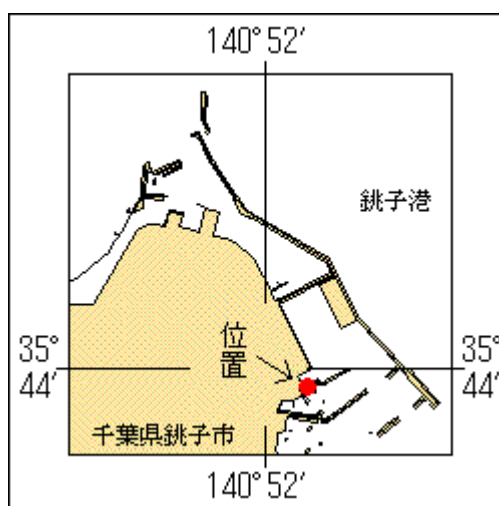
24年1364項 本州東岸 — 銚子港 導流堤拡幅等

位置 35-44-21N 140-50-57E 付近
 備考 導流堤補修工事に伴う拡幅（幅約9m）及び根固ブロック据付
 海図 W85
 出所 銚子海上保安部



24年1365項 本州東岸 — 銚子港 防波堤改良

区域 35-43-57N 140-52-17E 付近
 備考 重機等旋回場（幅10m、長さ10m、コンクリート製）存在
 海図 W85
 出所 銚子海上保安部



24年1366項 野島埼南方 至 沖縄群島南方 海底線敷設作業

期 間 平成25年1月17日～2月1日（予備日2月2日～16日）

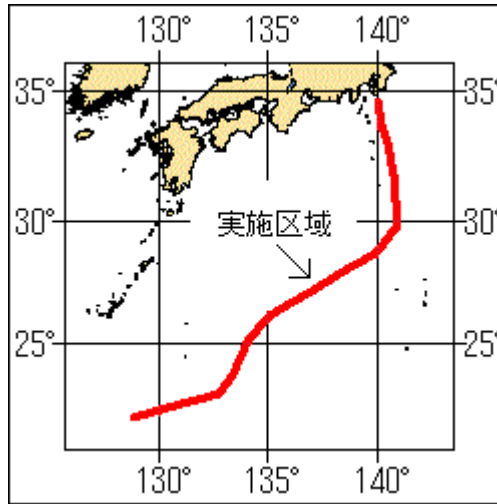
区 域 15地点を結ぶ線上付近

- (1) 34-40.5N 140-00.6E
- (2) 33-45.1N 140-10.5E
- (3) 33-02.7N 140-26.2E
- (4) 31-46.8N 140-41.9E
- (5) 29-50.9N 140-54.0E
- (6) 28-44.2N 139-54.0E
- (7) 27-51.8N 138-17.0E
- (8) 27-08.4N 136-56.1E
- (9) 26-44.2N 136-09.7E
- (10) 26-09.7N 135-03.8E
- (11) 25-06.2N 134-02.6E
- (12) 23-43.0N 133-24.1E
- (13) 22-52.9N 132-46.1E
- (14) 22-16.6N 130-24.7E
- (15) 21-54.5N 128-50.8E

備 考 作業船による海底線敷設作業

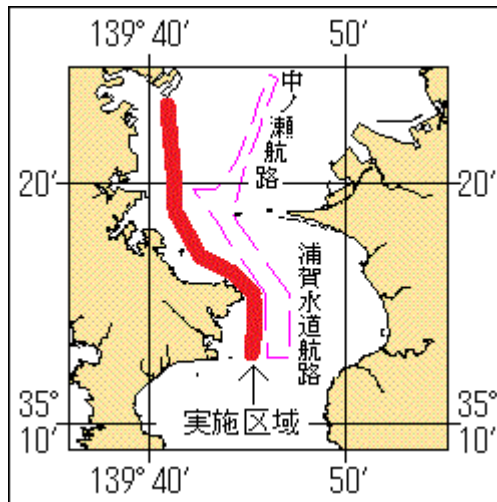
海 図 W1001

出 所 銚子海上保安部



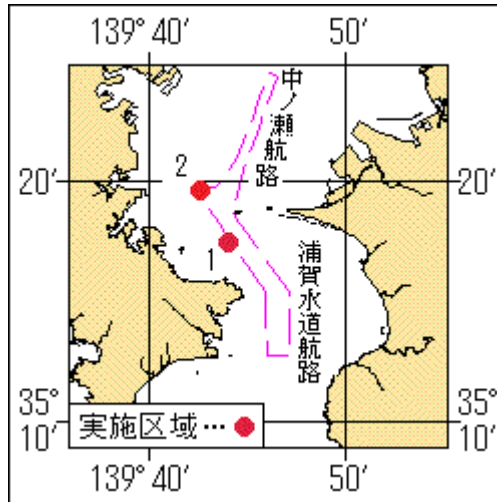
24年1367項 東京湾 — 深淺測量

期 間 平成25年1月15日～24日（予備日1月25日～2月4日）
 区 域 付図に示す区域
 備 考 作業船による深淺測量
 海 図 W1062
 出 所 三本部交通部



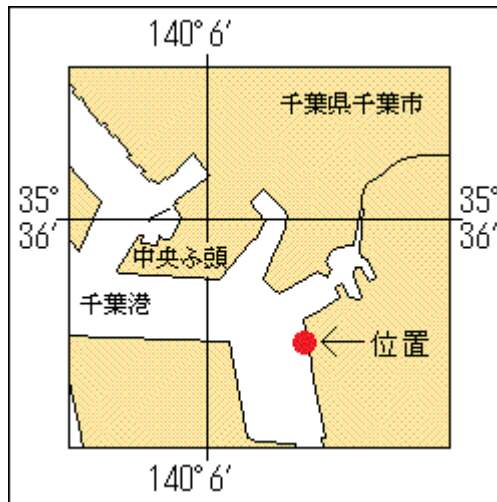
24年1368項 東京湾 — 浦賀水道航路 灯浮標交換作業

期 間 平成25年1月12日、13日（予備日14日、19日、20日、26日、27日）日出～日没
 標識名及び位置 1 浦賀水道航路第5号灯浮標（2043.5） 35-17-41N 139-44-01E
 2 浦賀水道航路第7号灯浮標（2044） 35-19-46N 139-42-15E
 備 考 クレーン台船による灯浮標交換作業
 警戒船配備
 海 図 W1081
 出 所 三本部交通部



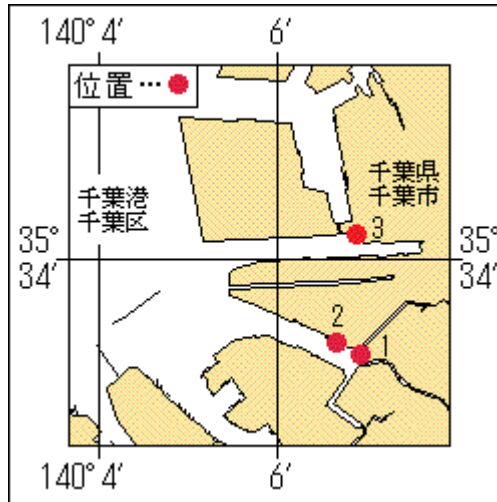
24年1369項 東京湾 - 千葉港、千葉区第1区 ドルフィン撤去

位置 2地点付近
 (1) 35-35-15.8N 140-06-39.0E
 (2) 35-35-14.4N 140-06-39.4E
 海図 W1086
 出所 三本部海洋情報部



24年1370項 東京湾 - 千葉港、千葉区第2区 水深減少

区域 3地点付近 (海図図載より約1.5m減少)
 (1) 35-33-09.6N 140-06-54.9E
 (2) 35-33-11.9N 140-06-46.9E
 (3) 35-34-11.6N 140-06-53.2E
 海図 W1086
 出所 三本部海洋情報部



24年1371項 東京湾 - 千葉港、葛南区 水路測量

期 間 平成25年1月22日～2月20日のうち3日間

区 域 2地点付近

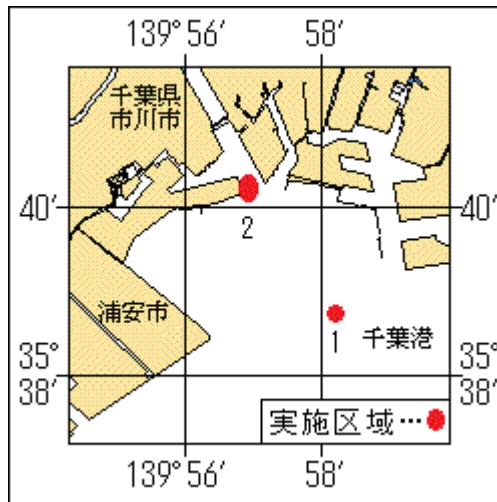
(1) 35-38.7N 139-58.1E

(2) 35-40.2N 139-57.0E

備 考 作業船には「白紅白」のえん尾旗掲揚

海 図 W1088

出 所 三本部海洋情報部

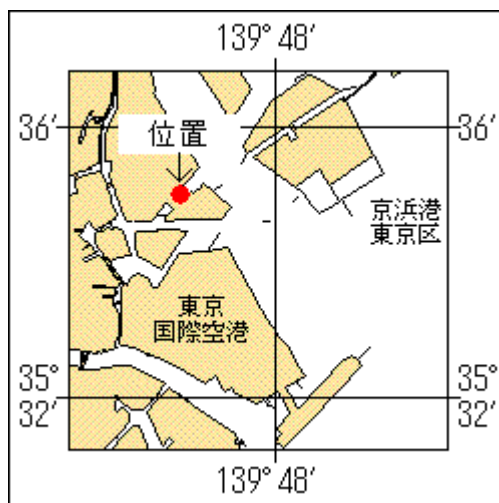


24年1372項 京浜港 - 東京区、第3区 護岸完成

位 置 35-35-02N 139-46-22E 付近

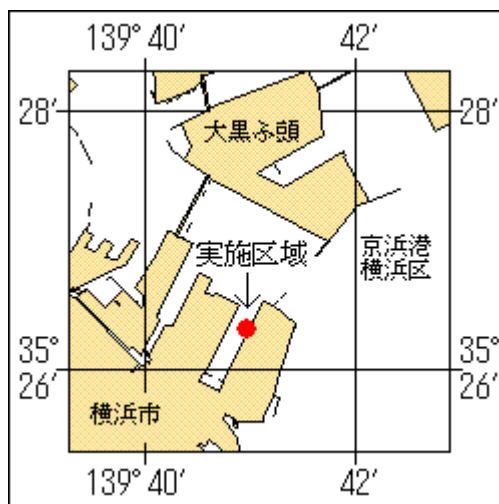
海 図 W1065

出 所 京浜港長



24年1373項 京浜港 ー 横浜区、第2区 岸壁改良工事

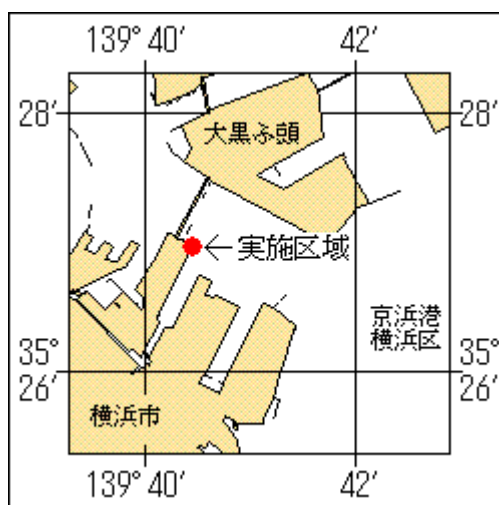
期 間 平成25年1月11日～3月15日 日出～日没
 区 域 35-26-16N 139-40-57E 付近
 備 考 潜水土・クレーン台船等による岸壁改良工事
 警戒船配備
 曳船による台船曳航作業(横須賀港～上記区域及び木更津港～上記区域、曳航長 200m 超)
 海 図 W66
 出 所 京浜港長



24年1374項 京浜港 ー 横浜区、第2区 護岸等補修工事

三管区水路通報24年25号679項削除
 期 間 平成25年3月20日まで 終日
 区 域 35-26-58N 139-40-27E 付近
 備 考 潜水土及びクレーン台船等による護岸、岸壁補修工事
 警戒船配備

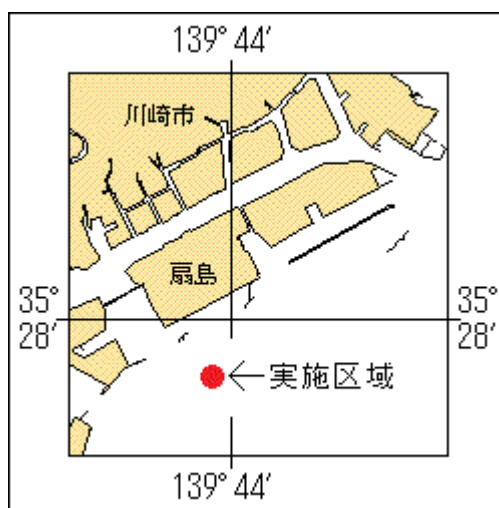
海 図 W66
出 所 京浜港長



24年1375項 京浜港 - 横浜区、第3区 シーバース撤去工事

期 間 平成25年1月10日～2月28日 日出～日没
位 置 35-27-12N 139-43-41E 付近
備 考 潜水士・起重機船等による横浜シーバースの撤去工事
アンカー位置明示用の黄灯付ブイ設置
警戒船配備

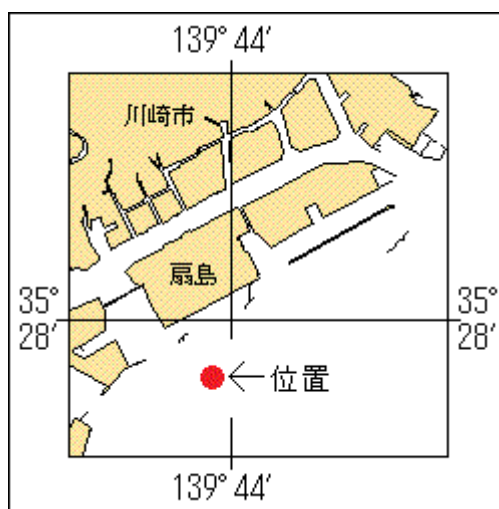
海 図 W66
出 所 京浜港長



24年1376項 京浜港 - 横浜区、第3区 シーバース灯廃止 (予告)

廃止予定日 平成25年1月中旬
標識名及び位置 京浜横浜シーバース灯 (2127) 35-27-12N 139-43-41E
備 考 潜水士・起重機船による撤去

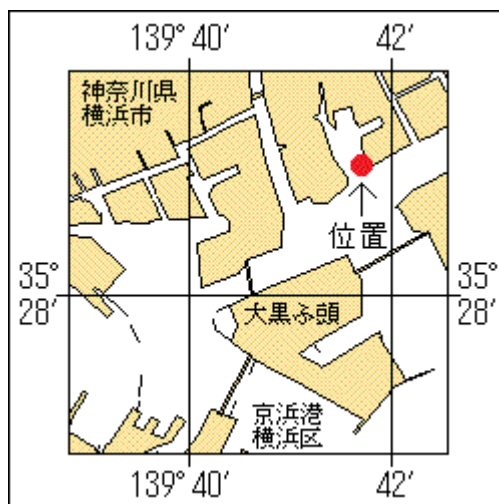
海 図 W 6 6
出 所 横浜海上保安部



24年1377項 京浜港 ー 横浜区、第4区 浮標名称変更

変更日 平成25年1月1日
標識名 変更前：ユニバーサル造船横浜末広浮標 (2135) 35-29-02N 139-41-43E
変更後：横浜末広浮標

海 図 W 6 6
出 所 三本部交通部



24年1378項 京浜港 ー 横浜区、第5区 ケーソン撤去等

(ケーソン撤去)

位置 1 2地点を結ぶ線上 (幅約10m)
(1) 35-24-17.4N 139-41-36.9E
(2) 35-24-13.7N 139-41-34.8E

(ケーソン設置)

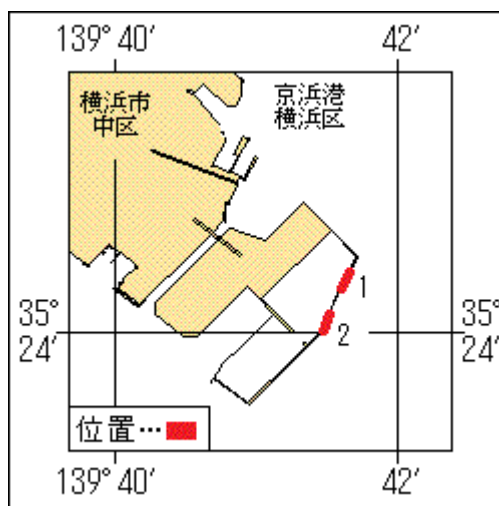
位置 2 2 地点を結ぶ線上 (幅約 10m)
 (3) 35-24-03.3N 139-41-28.5E
 (4) 35-23-59.7N 139-41-26.4E

(黄色灯移設)

位置 上記(3)から上記(1)へ移設
 上記(4)から上記(2)へ移設

海図 W1085

出所 京浜港長



24年1379項 本州南岸 — 相模湾、小田原漁港 岸壁存在等

(岸壁存在)

位置 3 地点を結ぶ線上
 (1) 35-14-05.6N 139-08-46.5E
 (2) 35-14-07.3N 139-08-44.0E
 (3) 35-14-10.0N 139-08-46.6E

備考 岸壁前面の海図記載の消波ブロックは全て不存在

(船揚場存在)

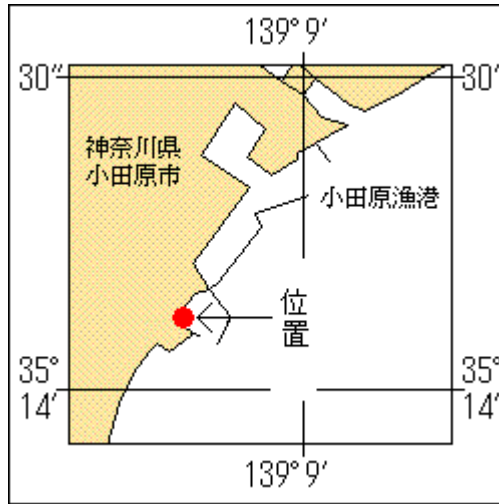
位置 2 地点を結ぶ線上
 (4) 35-14-10.0N 139-08-46.6E
 (5) 35-14-10.4N 139-08-46.0E (岸線上)

(防波堤拡幅)

位置 2 地点を結ぶ線上
 (6) 35-14-11.1N 139-08-46.8E (岸線上)
 (7) 35-14-09.8N 139-08-48.9E (防波堤角)

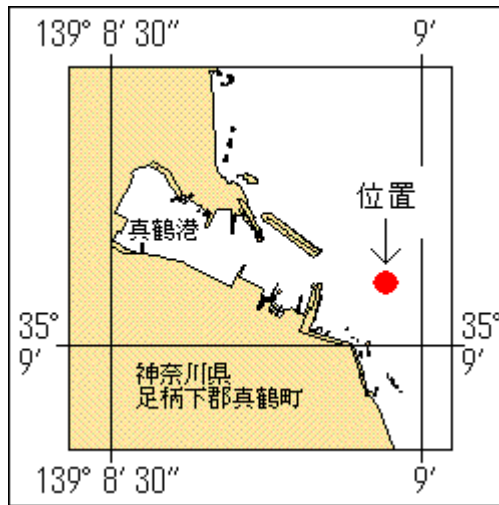
海図 W1078

出所 三本部海洋情報部



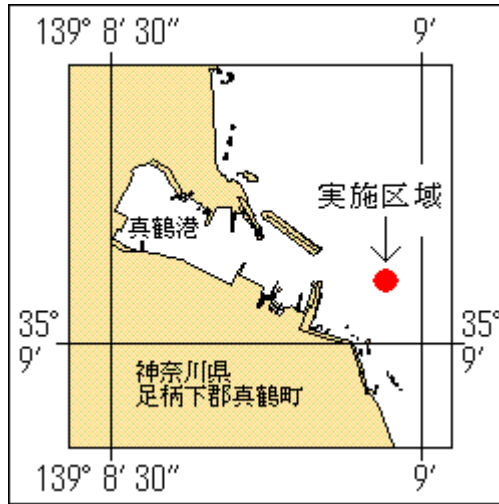
24年1380項 本州南岸 — 相模湾、真鶴港及び付近 基礎捨石設置

区域 35-09-06N 139-08-57E 付近
 備考 防波堤築造に伴う基礎捨石が設置された
 海図 W1042
 出所 横須賀海上保安部



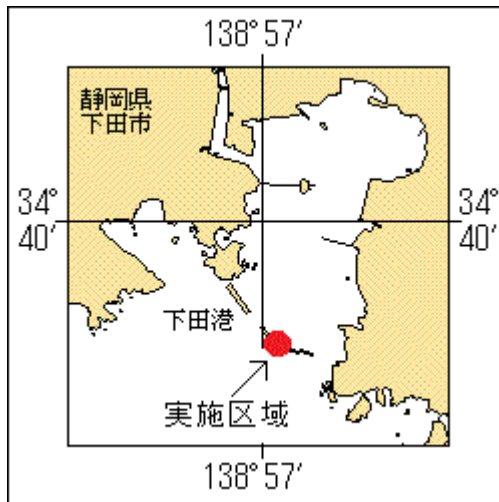
24年1381項 本州南岸 — 相模湾、真鶴港及び付近 防波堤築造工事

期間 平成25年1月7日～2月20日（予備日2月21日～3月15日）日出～日没
 区域 35-09-06N 139-08-57E 付近
 備考 潜水土及び起重機船等による防波堤築造工事
 汚濁防止膜設置
 警戒船配備
 海図 W1042
 出所 横須賀海上保安部



24年1382項 本州南岸 ー 下田港 防波堤基礎工事

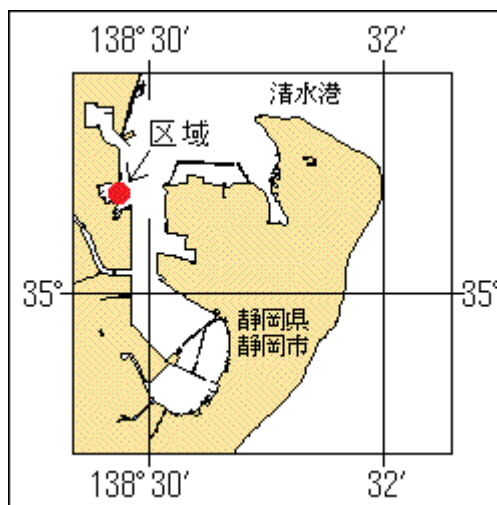
期 間 平成25年3月25日まで 日出～日没
 区 域 34-39-29N 138-57-03E 付近
 備 考 潜水土及びガット船による防波堤築造工事（基礎捨石投入）
 工事区域明示用灯付ブイ設置
 警戒船配備
 海 図 W96
 出 所 下田海上保安部



24年1383項 本州南岸 ー 清水港、第2区 航泊禁止区域設定

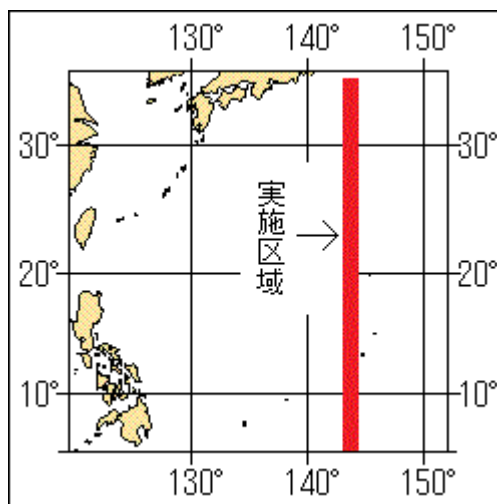
期 間 平成24年12月31日 2030～2110
 区 域 35-00-43N 138-29-44E を中心とする半径60mの円内海域
 備 考 花火大会に伴う一般船舶の航泊禁止
 警戒船配備

海 図 W89
出 所 清水港長公示第24-3号



24年1384項 南方諸島 - 海洋調査

期 間 平成25年1月15日～2月7日
区 域 付図に示す区域
備 考 測量船「昭洋」(3,000トン)による観測機器を吊り下げての採水作業
海 図 W800
出 所 海上保安庁海洋情報部



※お知らせ 三管区水路通報発行スケジュールについて

平成25年1月4日(金)は休刊とさせていただきますのでご了承ください。
今後のスケジュールについては以下の通りです。

平成25年1月 4日(金) 休刊
平成25年1月11日(金) 1号発行
以後、原則金曜日発行

※お知らせ 航海上重要な事項の連絡についてのお願い

第三管区海上保安本部では、船舶の航行安全のために、次の情報を収集しています。これらの情報を発見又は入手された場合は、速やかに第三管区海上保安本部または最寄の海上保安部署まで、ご連絡いただきますようよろしくお願いいたします。

連絡は、次ページの「航海重要事項の報告様式」を用いて、確認された事項を記載のうえ、下記のFAX番号またはメールアドレス等に直接送付いただく方法もございます。

- (イ) 暗礁・浅所・沈船・爆発物・漂流物等の航行障害物
- (ロ) 海底火山活動その他異常な自然現象
- (ハ) 灯台・灯浮標等の航路標識の異変
- (ニ) 海図及び水路図誌等の記載事項と著しく異なる事象
- (ホ) その他船舶の航行に重大な支障を及ぼす事項

※本件に関するお問い合わせは、下記までお願いいたします。

第三管区海上保安本部 海洋情報部監理課情報係

〒231-8818 横浜市中区北仲通5-57 横浜第2合同庁舎20階

TEL 045-211-1118(内線2515) FAX 045-212-1597 E-Mail zushi3@jodc.go.jp
