

# 五管区海洋速報 第37号

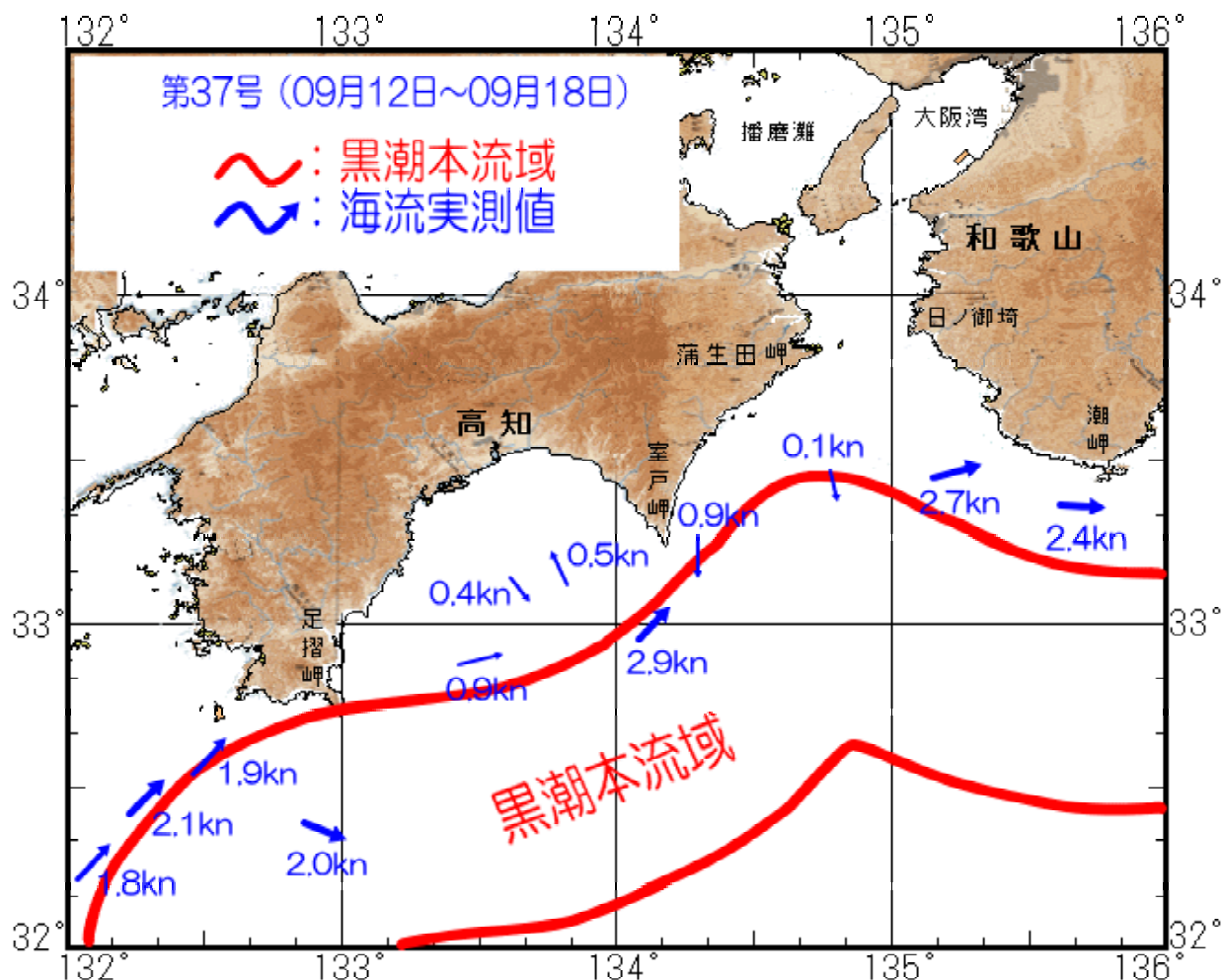
＝ 平成25年9月19日発行 ＝

**概況** 黒潮本流の流軸は、足摺岬の南15海里、室戸岬の南東20海里、潮岬の南南西30海里を通過している。  
表面水温は28℃台である。

**観測期間** 平成25年9月11日～平成25年9月18日

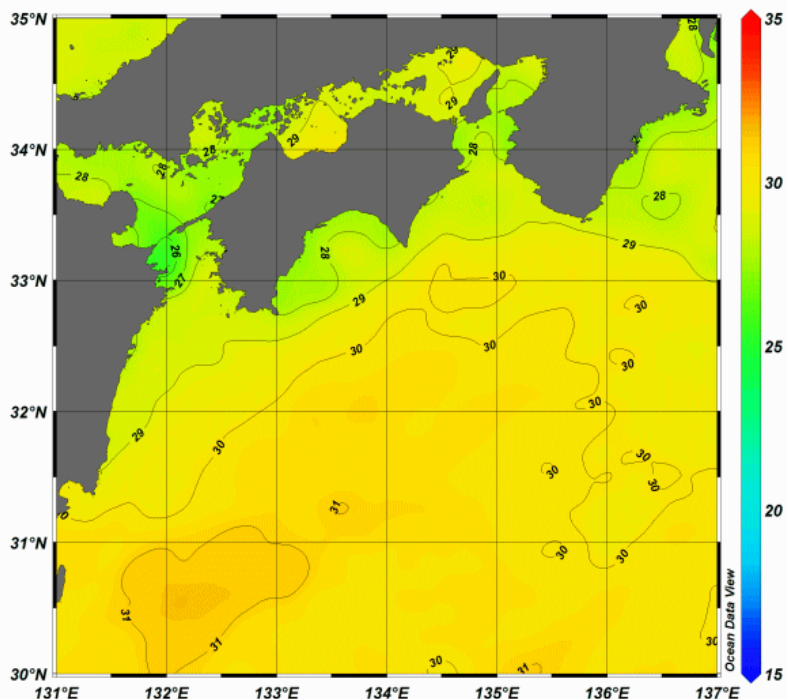
**資料の出所** 気象衛星（NOAA）・気象庁・高知県水産試験場・和歌山県水産試験場  
静岡県立焼津水産高校

海流図



# 四国から紀伊半島

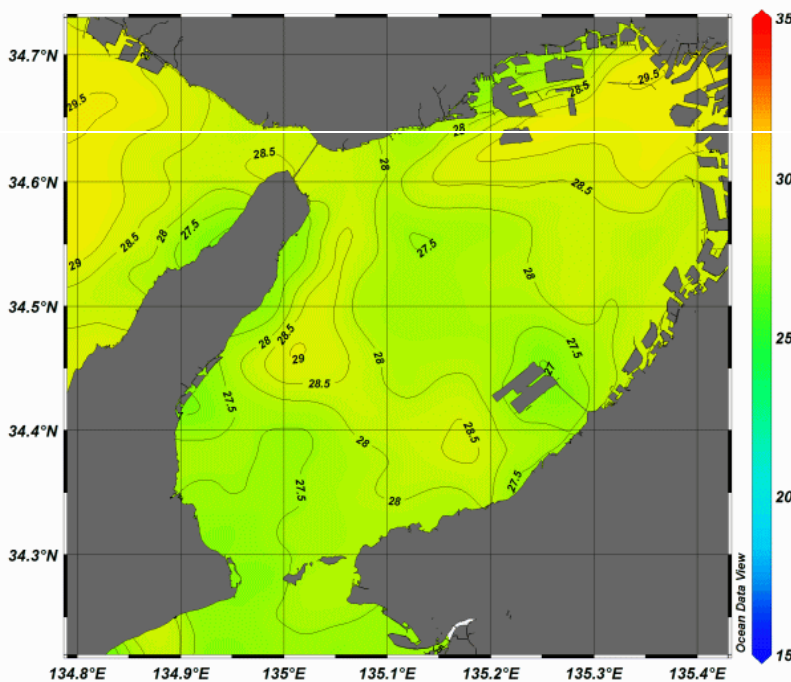
第37号（平成25年09月11日～09月17日の合成画像）



白い部分は水温データが取得されていません。  
また、薄雲等の影響により異常な水温が表示されることがあります。

# 大阪湾

第37号（平成25年09月11日～09月17日の合成画像）



白い部分は水温データが取得されていません。  
また、薄雲等の影響により異常な水温が表示されることがあります。



第五管区海上保安本部 海洋情報部 海洋調査課

【問い合わせ】：078-391-6651（内 2535）

次回発行予定日 平成25年9月26日

<http://www1.kaiho.mlit.go.jp/KAN5/kaisyo/sokuhoid.htm>