

# 五管区海洋速報 第41号

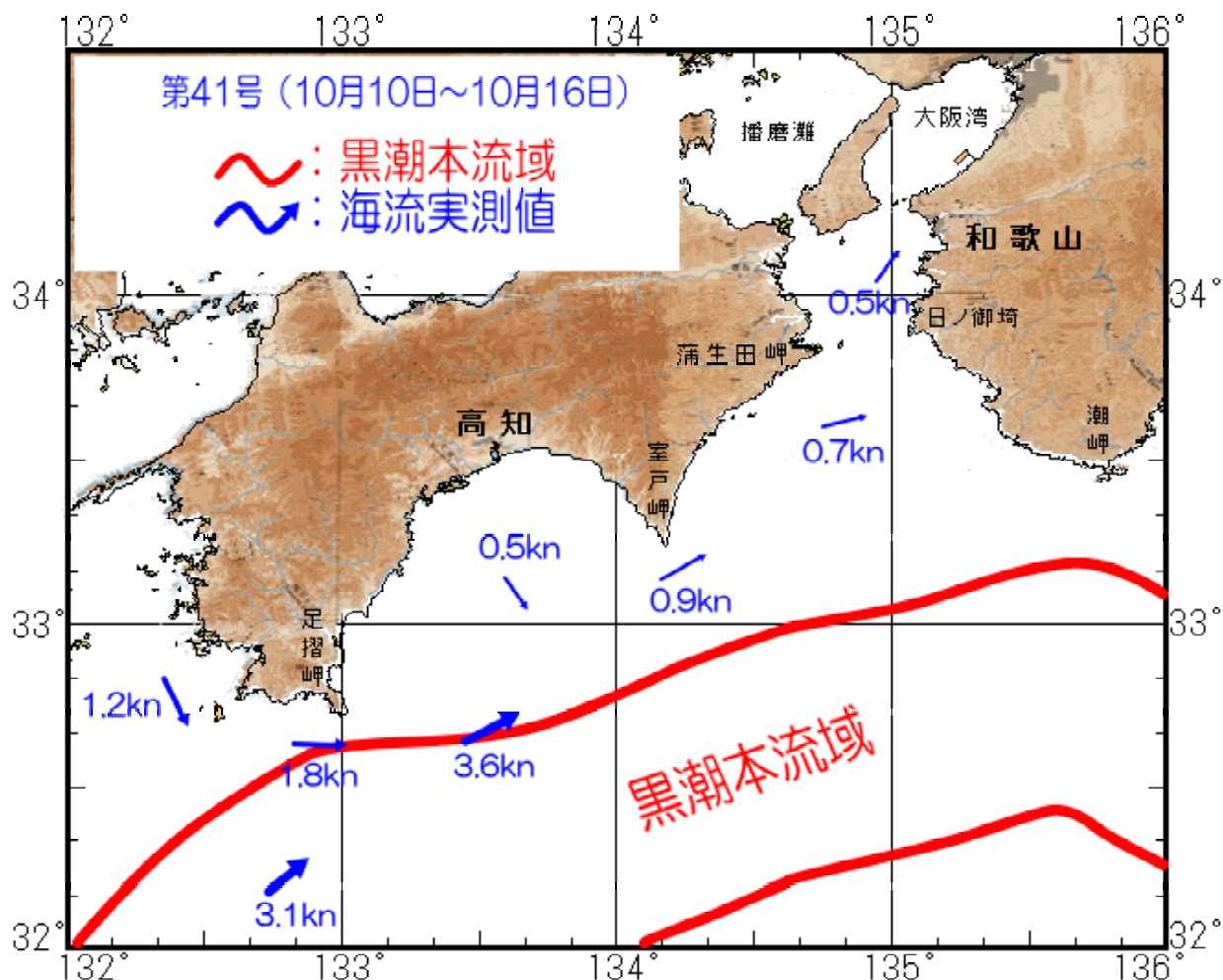
＝ 平成25年10月17日発行 ＝

**概況** 黒潮本流の流軸は、足摺岬の南20海里、室戸岬の南南東40海里、潮岬の南35海里を通っている。  
表面水温は27℃台である。

**観測期間** 平成25年10月9日～平成25年10月16日

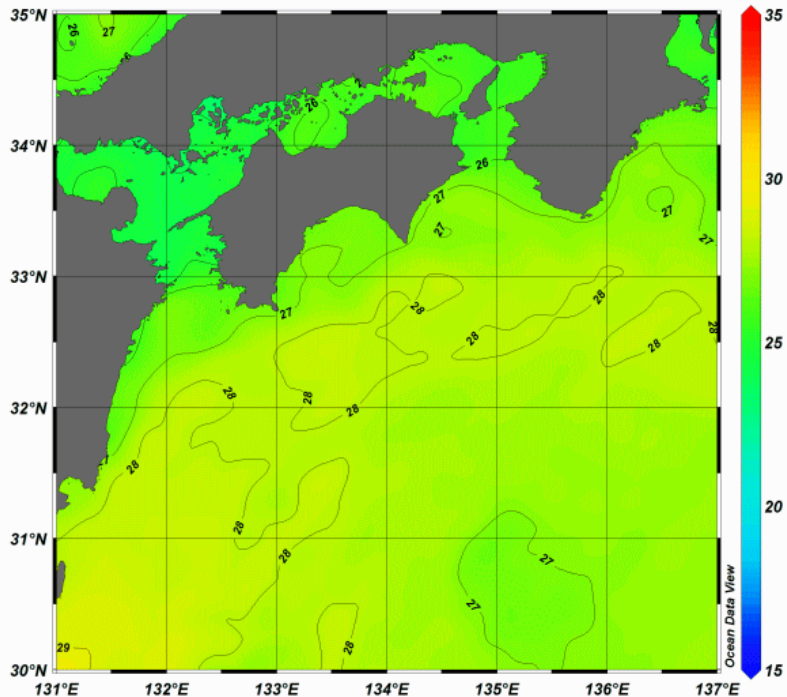
**資料の出所** 気象衛星（NOAA）・気象庁・高知県水産試験場・新潟県立海洋高等学校海上保安庁

海流図



# 四国から紀伊半島

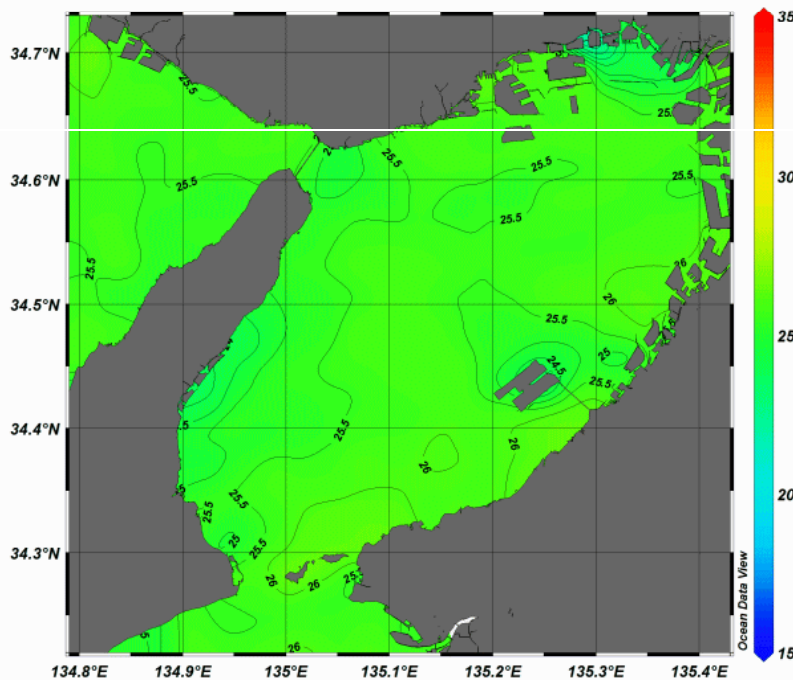
第41号（平成25年10月09日～10月15日の合成画像）



白い部分は水温データが取得されていません。  
また、薄雲等の影響により異常な水温が表示されることがあります。

# 大阪湾

第41号（平成25年10月09日～10月15日の合成画像）



白い部分は水温データが取得されていません。  
また、薄雲等の影響により異常な水温が表示されることがあります。



第五管区海上保安本部 海洋情報部 海洋調査課

【問い合わせ】：078-391-6651（内 2535）

次回発行予定日 平成25年10月24日

<http://www1.kaiho.mlit.go.jp/KAN5/kaisyo/sokuhoid.htm>